



รายงานการวิจัยเรื่อง
การใช้พื้นที่ดินสาธารณะจังหวัดพิษณุโลก และสุโขทัย
Public Land Used of Phitsanulok and Sukhaothai

รศ.ดร.อุไรวรรณ วิจารณ์กุล

งานวิจัยนี้ได้รับทุนสนับสนุนจากมหาวิทยาลัยราชภัฏพิบูลสงคราม

พ.ศ. 2549

คำนำ

รายงานการวิจัยการใช้พื้นที่ดินสาธารณะจังหวัดพิษณุโลก และสุโขทัย โดยเน้นการศึกษาพื้นที่ดินสาธารณะใน 9 ตำบลคือตำบล บ้านกร่าง พันเสา แม่ระกา วังพิกุล ดินทอง จังหวัดพิษณุโลก ตำบลคลองยาง ศรีคีรีมาศ ป่ากุมเกาะ และย่านยาว จังหวัดสุโขทัย เป็นการศึกษาสภาพการเข้าใช้พื้นที่สาธารณะของแต่ละตำบล ซึ่งคณะนักวิจัยได้ทำการสำรวจและสัมภาษณ์กำนัน ผู้ใหญ่บ้าน เจ้าหน้าที่องค์การบริหารส่วนตำบลและผู้เข้าใช้พื้นที่สาธารณะประโยชน์ งานวิจัยนี้จึงเป็นการรายงานผลการสำรวจในช่วงปีพุทธศักราช 2549 ผู้วิจัยหวังเป็นอย่างยิ่งว่างานวิจัยนี้จะเป็นข้อมูลที่สามารถนำไปใช้ประโยชน์ได้ต่อไป ผู้วิจัยขอขอบคุณคุณอำนาจ น่วมเจริญ และ ผู้ที่มีส่วนเกี่ยวข้องทุกท่านที่มีส่วนช่วยเหลือให้การดำเนินการวิจัยสำเร็จลงด้วยดี

คณะผู้วิจัย

บทคัดย่อ

การศึกษาการใช้พื้นที่ดินสาธารณะจังหวัดพิษณุโลกและสุโขทัยมีวัตถุประสงค์เพื่อ ศึกษาปริมาณ ขอบเขต ลักษณะประเภท และรูปแบบการเข้าใช้ประโยชน์ของพื้นที่ดินสาธารณะของจังหวัดพิษณุโลกและสุโขทัย โดยศึกษารายละเอียดใน 5 ตำบลของจังหวัดพิษณุโลกซึ่งได้แก่ ตำบลบ้านกร่าง ตำบลพันเสา ตำบลแม่ระกา ตำบลวังพิศกุล ตำบลดินทองและใน 4 ตำบลของจังหวัดสุโขทัยซึ่งได้แก่ ตำบลคลองยาง ตำบลศรีศรีรีมาศ ตำบลป่ากุมเกาะ และตำบลย่านยาว วิธีการศึกษาเริ่มด้วยการศึกษาบริบทของพื้นที่สาธารณะในตำบล จากเอกสาร ประกาศ พระราชบัญญัติทางหลวง พระราชบัญญัติจัดรูปที่ดิน ศึกษาขนาดและขอบเขตจากการสำรวจพื้นที่ และศึกษาจากแผนที่ต่างๆ ทำการศึกษาขอบเขตของพื้นที่สาธารณะประโยชน์ โดยใช้เครื่องจีพีเอสวัดพิกัดทางภูมิศาสตร์ของพื้นที่ และศึกษารูปแบบการใช้พื้นที่สาธารณะประโยชน์จากการการสัมภาษณ์สำรวจและถ่ายภาพตามสภาพจริง

ผลการศึกษาพบว่าจังหวัดพิษณุโลกและสุโขทัย มีที่ดินสาธารณะที่มีหนังสือสำคัญสำหรับที่หลวง จำนวนทั้งสิ้น 1,197 แปลง รวมเป็นพื้นที่ทั้งหมด 95,227 ไร่ 1,824 งาน 58,546.50 ตารางวา หรือคิดเป็น 0.90 % ของพื้นที่จังหวัดทั้ง 2 จังหวัด ซึ่งเป็นที่สาธารณะที่มีสภาพเป็นหนอง คลอง บึง 799 แปลง รวมเป็นพื้นที่ 37,322 ไร่ 1,266 งาน 39,230.7 ตารางวา คิดเป็น 66.75% ของจำนวนแปลงของพื้นที่สาธารณะรวมทั้ง 2 จังหวัด และมีสภาพเป็นพื้นดิน 398 แปลง รวมเป็นพื้นที่ 57,905 ไร่ 558 งาน 19,315.8 ตารางวา ในตำบลบ้านกร่าง ตำบลพันเสา ตำบลแม่ระกา ตำบลวังพิศกุล ตำบลดินทอง ของจังหวัดพิษณุโลก และตำบลคลองยาง ตำบลศรีศรีรีมาศ ตำบลป่ากุมเกาะ และตำบลย่านยาว ของจังหวัดสุโขทัย มีพื้นที่สาธารณะประโยชน์รวมทั้งสิ้น 79 แปลง คิดเป็นพื้นที่ 4,410 ไร่ 308.3 ตารางวา คิดเป็น 0.99% ของพื้นที่รวมทั้ง 9 ตำบล พื้นที่ดินสาธารณะประโยชน์ส่วนใหญ่มีสภาพเป็นบึง คลอง ซึ่งยังคงอยู่ในสภาพเดิม 54.4% ของพื้นที่สาธารณะทั้งหมดยังมีได้ถูกนำไปใช้ประโยชน์เป็นอย่างอื่นเป็นพื้นที่ที่มีได้มีการบุกรุกคิดเป็นพื้นที่ 2,399 ไร่ 211.3 ตารางวา พื้นที่สาธารณะประโยชน์ที่ถูกนำไปใช้ประโยชน์อื่นๆ ที่แตกต่างจากสภาพเดิม 2,011 ไร่ 97 ตารางวา หรือคิดเป็น 45.6% ของพื้นที่สาธารณะทั้งหมด ในพื้นที่สาธารณะที่ถูกนำไปใช้ประโยชน์ มีผู้เข้าครอบครองพื้นที่ จำนวน 84 ราย ซึ่งในจำนวนนี้มีหน่วยงานราชการ 4 แห่ง ครอบครอง 42.3% ของพื้นที่สาธารณะทั้งหมด คิดเป็นพื้นที่ที่มีการครอบครอง 1,866 ไร่ 3 งาน 368 ตารางวา และ 3.3% ของพื้นที่สาธารณะทั้งหมด เป็นพื้นที่ที่ถูกนำมาใช้ประโยชน์ร่วมกันของคนในตำบลนั้นๆ รูปแบบของการเข้าใช้ประโยชน์ในพื้นที่สาธารณะ คือการเข้าใช้พื้นที่ทำการเกษตร ได้แก่การทำนา ทำไร่ เลี้ยงสัตว์ เป็นที่ตั้งโรงเรียน ที่ตั้งหน่วยงานราชการ บ่อบำบัดน้ำเสีย ที่เก็บกักน้ำ และ สวนสาธารณะ

Abstract

The objectives of the study on public land used of Phitsanulok and Sukhothai were to study the amount, the border and the type of occupied public lands in 5 Tambols (Tumbol Bangrang, Tumbol Punsao, Tumbol Maeraka, Tumbol Wangpikul, Tumbol Dintong) of Phitsanulok and 4 Tambols (Tumbol Klonyang, Tumbol Srikireemas, Tumbol Pakumkao, Tumbol Yanyao) of Sukhothai. The research methods were the study on the context of each Tumbol by literature survey and the map analysis of the area. GPS was used to study the border of the public land. A field survey, photographing and deep interview were used to study the type of occupied land.

The result showed that Phitsanulok and Sukhothai had 1,197 public land areas which were documented. They occupied 95,227 Rai, 1,824 Ngan, 58,546.5 Cubic Va or 0.90% of the whole public land areas of two provinces. Among these public lands, 799 public land areas or 66.75% of the total numbers of public land areas of these two provinces were canals, ponds and swamps which cover the area of 37,322 Rai, 1,266 Ngan and 39,230.7 Cubic Va and 398 public land areas were pain land which cover the area of 57,905 Rai, 558 Ngan and 19,315.8 Cubic Va. There were 79 public land areas of 9 tumbols which occupied 4,410 Rai, 308.3 Cubic Va or 0.99% of the whole area of 9 tumbols. Most of public lands were canal and natural ponds which were 54.4% of the whole public land areas. They were still no occupied and were in the same condition as previous time. They were covered 2,399 Rai, 211.3 Cubic Va. The amount of public lands that were used and occupied were 2,011 Rai, 97 Cubic Va or 45.6% of the whole public land areas. Eighty four people which included 4 government offices had occupied public land of 42.3% of the whole public lands or 1,866 Rai, 3 Ngan, 368 Cubic Va. From the whole public land area 3.3% of them was common used by people in the community. The land was used for paddy field, crop planting, animal farms, school, local government offices, waste water treatment station, water reservoir and public gardens.

สารบัญ

	หน้า
คำนำ	ii
บทคัดย่อ	iii
Abstract	iv
สารบัญ	v
สารบัญภาพ	x
สารบัญตาราง	xiii
บทที่	
1 บทนำ	1
1.1 ความเป็นมาและความสำคัญของปัญหา	1
1.2 วัตถุประสงค์ในการวิจัย	2
1.3 ขอบเขตของการวิจัย	3
1.4 เครื่องมือในการวิจัย	3
1.5 ทฤษฎี สมมติฐานหรือกรอบแนวความคิดของโครงการวิจัย	3
1.6 ผลสำเร็จที่คาดว่าจะได้รับและหน่วยงานที่จะนำผลการวิจัยไปใช้ประโยชน์	3
1.7 นิยามศัพท์เฉพาะ	3
2 เอกสารและงานวิจัยที่เกี่ยวข้อง	4
2.1 ลักษณะ ประเภทของที่ดินอันเป็นสาธารณสมบัติของแผ่นดิน	4
2.1.1 ลักษณะประเภทของที่ดิน	4
2.1.2 ที่มาของที่ดินอันเป็นสาธารณสมบัติของแผ่นดิน	5
2.2 การดูแลรักษาและดำเนินการคุ้มครองป้องกันที่สาธารณประโยชน์	5
2.2.1 อำนาจหน้าที่ในการดูแลรักษาที่ดินสาธารณประโยชน์	5
2.2.2 ผู้มีอำนาจหน้าที่ดูแลรักษาที่สาธารณสมบัติของแผ่นดินจำแนกตามประเภทของที่ดิน	8
2.3 การใช้พื้นที่ดินทั้งประเทศไทยโดยรวม	9
2.4 การอนุญาตใช้ที่สาธารณะจังหวัดพิษณุโลก	9
2.5 งานวิจัยที่เกี่ยวข้อง	10
3 วิธีดำเนินการวิจัย	12
3.1 การศึกษาบริบท	12
3.2 การศึกษา ขนาดและขอบเขต	12

3.3	ศึกษาลักษณะและรูปแบบการเข้าใช้พื้นที่สาธารณะประโยชน์	15
3.4	ระยะเวลาการดำเนินการวิจัย	15
4	ผลการวิจัย	15
4.1	พื้นที่สาธารณะจังหวัดพิษณุโลกและสุโขทัย	16
4.2	พื้นที่สาธารณะตำบลบ้านกร่าง	18
4.2.1	บริบทของตำบลบ้านกร่าง	18
4.2.2	ปริมาณ ขอบเขต ประเภทและลักษณะการเข้าใช้ที่ดิน สาธารณะประโยชน์ตำบลบ้านกร่าง	19
4.2.2.1	ที่ดินสาธารณะประโยชน์ตำบลบ้านกร่าง หนองชุมพล หมู่ 6	22
4.2.2.1.1	ขนาดและขอบเขตที่ดินสาธารณะประโยชน์หนองชุมพล	22
4.2.2.1.2	พิกัดที่สาธารณะประโยชน์หนองชุมพล	23
4.2.2.1.3	การใช้ที่ดินสาธารณะประโยชน์หนองชุมพล	25
4.2.2.2	ที่ดินสาธารณะประโยชน์ทุ่งหนองอำปรีอ หมู่ 4 และหมู่ 6	28
4.2.2.2.1	ขนาดและขอบเขตที่ดินสาธารณะประโยชน์ทุ่งหนองอำปรีอ	28
4.2.2.2.2	พิกัดที่สาธารณะประโยชน์หนองอำปรีอ	29
4.2.2.2.3	การใช้ที่ดินสาธารณะประโยชน์ทุ่งหนองอำปรีอ	30
4.2.2.3	ที่ดินสาธารณะประโยชน์บึงแม่ระหัน หมู่ 10	34
4.2.2.3.1	ขนาดและขอบเขตที่ดินสาธารณะประโยชน์บึงแม่ระหัน	34
4.2.2.3.2	พิกัดที่สาธารณะประโยชน์บึงแม่ระหัน	34
4.2.2.3.3	การใช้ที่ดินสาธารณะประโยชน์บึงแม่ระหัน	36
4.2.2.4	ลักษณะและรูปแบบการเข้าใช้ที่ดินสาธารณะประโยชน์ตำบลบ้านกร่าง	37
4.3	พื้นที่สาธารณะตำบลพันเสา	38
4.3.1	บริบทของตำบลพันเสา	38
4.3.2	ปริมาณ ขอบเขต ประเภท ลักษณะ การเข้าใช้ที่ดินสาธารณะประโยชน์ตำบลพันเสา	40
4.3.2.1	ที่ดินสาธารณะประโยชน์ ที่เลี้ยงสัตว์ประจำหมู่บ้าน หมู่ที่ 1	42
4.3.2.1.1	ขนาดและขอบเขตที่ดินสาธารณะประโยชน์ หมู่ที่ 1	42
4.3.2.1.2	พิกัดที่สาธารณะประโยชน์หมู่ที่ 1	43
4.3.2.1.3	การใช้ที่ดินสาธารณะประโยชน์หมู่ที่ 1	45
4.3.2.2	ที่ดินสาธารณะประโยชน์หนองหมานั่งหมู่ที่ 11	46
4.3.2.2.1	ขนาดและขอบเขตที่ดินสาธารณะประโยชน์หนองหมานั่งหมู่ที่ 11	46
4.3.2.2.2	พิกัดที่สาธารณะประโยชน์หนองหมานั่งหมู่ที่ 11	47

4.3.2.2.3 การใช้ที่ดินสาธารณประโยชน์หนองหานหมู่ที่ 11	49
4.3.3 ลักษณะและรูปแบบการเข้าใช้ที่ดินสาธารณประโยชน์ตำบลพันเสา	50
4.4 พื้นที่สาธารณะตำบลแม่ระกา	51
4.4.1 บริบทของตำบลแม่ระกา	51
4.4.2 ปริมาณ ขอบเขต ประเภทและลักษณะการเข้าใช้ ที่ดินสาธารณประโยชน์ตำบลแม่ระกา	53
4.4.2.1 ที่ดินสาธารณประโยชน์นาหลวง	55
4.4.2.2 ที่ดินสาธารณประโยชน์หนองบอน	55
4.4.2.2.1 ขนาดและขอบเขตที่ดินสาธารณประโยชน์หนองบอน	55
4.4.2.2.2 พิกัดที่ดินสาธารณประโยชน์หนองบอน	57
4.4.2.2.3 การใช้ที่ดินสาธารณประโยชน์หนองบอน	57
4.4.3 ลักษณะและรูปแบบการเข้าใช้ที่ดินสาธารณประโยชน์ตำบลแม่ระกา	57
4.5 พื้นที่สาธารณะตำบลวังพิกูล	60
4.5.1 บริบทของตำบลวังพิกูล	60
4.5.2 ปริมาณ ขอบเขต ประเภทและลักษณะการเข้าใช้ ที่ดินสาธารณประโยชน์ตำบลวังพิกูล	61
4.5.2.1 ที่ดินสาธารณประโยชน์หมู่ที่ 1	62
4.5.2.2.1 ขนาดและขอบเขตที่ดินสาธารณประโยชน์หมู่ที่ 1	62
4.5.2.2.2 พิกัดที่ดินสาธารณประโยชน์หมู่ที่ 1	64
4.5.2.2.3 การใช้ที่ดินสาธารณประโยชน์หมู่ที่ 1	64
4.5.3 ลักษณะและรูปแบบการเข้าใช้ที่ดินสาธารณประโยชน์ตำบลวังพิกูล	64
4.6 พื้นที่สาธารณะตำบลคันทอง	67
4.6.1 บริบทของตำบลคันทอง	67
4.6.2 ปริมาณ ขอบเขต ประเภทและลักษณะการเข้าใช้ ที่ดินสาธารณประโยชน์ตำบลคันทอง	69
4.6.2.1 ขนาดและขอบเขตที่ดินสาธารณประโยชน์หมู่ที่ 9	71
4.6.2.2 พิกัดที่ดินสาธารณประโยชน์หมู่ที่ 9	71
4.6.3 ลักษณะและรูปแบบการเข้าใช้ที่ดินสาธารณประโยชน์ตำบลคันทอง	73
4.7 พื้นที่สาธารณะตำบลคลองยาง	77
4.7.1 บริบทของตำบลคลองยาง	77

4.7.2 ปริมาณ ขอบเขต ประเภท และลักษณะการเข้าใช้ ที่ดินสาธารณประโยชน์ตำบลคลองยาง	80
4.7.2.1 ที่ดินสาธารณประโยชน์แปลงที่ 1 หมู่ที่ 4	82
4.7.2.1.1 ขนาดและขอบเขตที่ดินสาธารณประโยชน์แปลงที่ 1 หมู่ที่ 4	82
4.7.2.1.2 พิกัดที่ดินสาธารณประโยชน์แปลงที่ 1 หมู่ที่ 4	83
4.7.2.1.3 การใช้ที่ดินสาธารณประโยชน์แปลงที่ 1 หมู่ที่ 4	85
4.7.2.2 ที่ดินสาธารณประโยชน์แปลงที่ 2 หมู่ที่ 1, 2 หนองปึกกระทู้	86
4.7.2.2.1 ขนาดและขอบเขตที่ดินสาธารณประโยชน์แปลงที่ 2 หมู่ที่ 1, 2	86
4.7.2.2.2 พิกัดที่ดินสาธารณประโยชน์แปลงที่ 2 หมู่ที่ 1, 2	87
4.7.2.2.3 การใช้ที่ดินสาธารณประโยชน์แปลงที่ 2 หมู่ที่ 1, 2	89
4.7.2.3 ที่ดินสาธารณประโยชน์แปลงที่ 3 หมู่ที่ 7	90
4.7.2.3.1 ขนาดและขอบเขตที่ดินสาธารณประโยชน์แปลงที่ 3 หมู่ที่ 7	90
4.7.2.3.2 พิกัดที่ดินสาธารณประโยชน์แปลงที่ 3 หมู่ที่ 7	91
4.7.2.3.3 การใช้ที่ดินสาธารณประโยชน์แปลงที่ 3 หมู่ที่ 7	93
4.7.3 ลักษณะและรูปแบบการเข้าใช้ที่ดินสาธารณประโยชน์ตำบลคลองยาง	94
4.8 พื้นที่สาธารณะตำบลศรีคีรีมาศ	95
4.8.1 บริบทของตำบลศรีคีรีมาศ	95
4.8.2 ปริมาณ ขอบเขต ประเภทและลักษณะการเข้าใช้ ที่ดินสาธารณประโยชน์ตำบลศรีคีรีมาศ	98
4.8.2.1 ขนาดและขอบเขตของพื้นที่สาธารณประโยชน์ตำบลศรีคีรีมาศ	98
4.8.2.2 พิกัดที่ดินสาธารณประโยชน์ตำบลศรีคีรีมาศ	100
4.8.3 ลักษณะและรูปแบบการเข้าใช้ที่ดินสาธารณประโยชน์ตำบลศรีคีรีมาศ	102
4.9 พื้นที่สาธารณะ ตำบลป่ากุมเกาะ	105
4.9.1 บริบทของตำบลป่ากุมเกาะ	105
4.9.2 ปริมาณ ขอบเขต ประเภทและลักษณะการเข้าใช้ ที่ดินสาธารณประโยชน์ตำบลป่ากุมเกาะ	107
4.9.2.1 ที่ดินสาธารณประโยชน์แปลงที่ 1 หมู่ที่ 12 หนองซัง	109
4.9.2.1.1 ขนาดและขอบเขตที่ดินสาธารณประโยชน์แปลงที่ 1 หมู่ที่ 12	109
4.9.2.1.2 พิกัดที่ดินสาธารณประโยชน์แปลงที่ 1 หมู่ที่ 12	110
4.9.2.1.3 การใช้ที่ดินสาธารณประโยชน์แปลงที่ 1 หมู่ที่ 12	112
4.9.2.2 ที่ดินสาธารณประโยชน์แปลงที่ 2 หมู่ที่ 12 หนองอียาน	113

	หน้า
4.9.2.2.1 ขนาดและขอบเขตที่ดินสาธารณประโยชน์แปลงที่ 2 หมู่ที่ 12	113
4.9.2.2.2 พิกัดที่ดินสาธารณประโยชน์แปลงที่ 2 หมู่ที่ 12	114
4.9.2.2.3 การใช้ที่ดินสาธารณประโยชน์แปลงที่ 2 หมู่ที่ 12	116
4.9.2.3 ที่ดินสาธารณประโยชน์แปลงที่ 3 หมู่ที่ 9 หนองแม่ระวิง	117
4.9.2.3.1 ขนาดและขอบเขตที่ดินสาธารณประโยชน์แปลงที่ 3 หมู่ที่ 9	117
4.9.2.3.2 พิกัดที่ดินสาธารณประโยชน์แปลงที่ 3 หมู่ที่ 9	118
4.9.2.3.3 การใช้ที่ดินสาธารณประโยชน์แปลงที่ 3 หมู่ที่ 9	120
4.9.3 ลักษณะและรูปแบบการเข้าใช้ที่ดินสาธารณประโยชน์ตำบลป่ากุมเกาะ	121
4.10 พื้นที่สาธารณะตำบลย่านยาว	122
4.10.1 บริบทของตำบลย่านยาว	122
4.10.2 ปริมาณ ขอบเขต ประเภทและลักษณะการเข้าใช้ ที่ดินสาธารณประโยชน์ตำบลย่านยาว	125
4.10.2.1 ที่ดินสาธารณประโยชน์แปลงที่ 1 หมู่ที่ 5 ที่เลี้ยงสัตว์สาธารณประโยชน์	127
4.10.2.1.1 ขนาดและขอบเขตที่ดินสาธารณประโยชน์แปลงที่ 1 หมู่ที่ 5	127
4.10.2.1.2 พิกัดที่ดินสาธารณประโยชน์แปลงที่ 1 หมู่ที่ 5	128
4.10.2.1.3 การใช้ที่ดินสาธารณประโยชน์แปลงที่ 1 หมู่ที่ 5	130
4.10.2.2 ที่ดินสาธารณประโยชน์แปลงที่ 2 หมู่ที่ 5 ที่สาธารณะประจำหมู่บ้านหมู่ที่ 5	133
4.10.2.2.1 ขนาดและขอบเขตที่ดินสาธารณประโยชน์แปลงที่ 2 หมู่ที่ 5	133
4.10.2.2.2 พิกัดที่ดินสาธารณประโยชน์แปลงที่ 2 หมู่ที่ 5	134
4.10.2.2.3 การใช้ที่ดินสาธารณประโยชน์แปลงที่ 2 หมู่ที่ 5	136
4.10.2.3 ที่ดินสาธารณประโยชน์แปลงที่ 3 หมู่ที่ 2 หนองปลาหมอสาธารณประโยชน์	139
4.10.2.3.1 ขนาดและขอบเขตที่ดินสาธารณประโยชน์แปลงที่ 3 หมู่ที่ 2	139
4.10.2.3.2 พิกัดที่ดินสาธารณประโยชน์แปลงที่ 3 หมู่ที่ 2	140
4.10.2.3.3 การใช้ที่ดินสาธารณประโยชน์แปลงที่ 3 หมู่ที่ 2	142
4.10.3 ลักษณะและรูปแบบการเข้าใช้ที่ดินสาธารณประโยชน์ตำบลย่านยาว	143
5 สรุป อภิปราย และ ข้อเสนอแนะ	144
5.1 สรุป	144
5.2 อภิปราย	150
5.3 ข้อเสนอแนะ	155
บรรณานุกรม	156
ภาคผนวก	157

สารบัญภาพ

หน้า

ภาพที่ 4.1	แผนที่ตำบลบ้านกร่าง อำเภอเมือง จังหวัดพิษณุโลก แสดงพื้นที่สาธารณประโยชน์	20
ภาพที่ 4.2	ภาพถ่ายทางอากาศ ตำบลบ้านกร่าง	21
ภาพที่ 4.3	แผนที่แสดงที่ตั้งที่ดินสาธารณประโยชน์หนองชุมพล ตำบลบ้านกร่าง	22
ภาพที่ 4.4	แผนที่ที่ดินสาธารณประโยชน์หนองชุมพล จากการวัดพิกัด	24
ภาพที่ 4.5	แผนผังแสดงการเข้าครอบครองพื้นที่ที่ดินสาธารณประโยชน์หนองชุมพล	26
ภาพที่ 4.6	ลักษณะที่ดินสาธารณประโยชน์หนองชุมพล	27
ภาพที่ 4.7	ที่ดินสาธารณประโยชน์ทุ่งหนองอำปรีอ ตำบลบ้านกร่าง	28
ภาพที่ 4.8	แผนที่ที่ดินสาธารณประโยชน์ทุ่งหนองอำปรีอ จากการวัดพิกัด	29
ภาพที่ 4.9	แผนผังแสดงการเข้าครอบครองพื้นที่ที่ดินสาธารณประโยชน์ทุ่งหนองอำปรีอ	32
ภาพที่ 4.10	ลักษณะที่ดินสาธารณประโยชน์ หนองอำปรีอ	33
ภาพที่ 4.11	แผนที่ที่ดินสาธารณประโยชน์บึงแม่ระหัน จากการวัดพิกัด	35
ภาพที่ 4.12	ลักษณะที่ดินสาธารณประโยชน์บึงแม่ระหัน	36
ภาพที่ 4.13	ภาพถ่ายทางอากาศ ตำบลพันเสา	39
ภาพที่ 4.14	แผนที่ตำบลพันเสา อำเภอบางระกำ จังหวัดพิษณุโลก แสดงพื้นที่สาธารณประโยชน์	41
ภาพที่ 4.15	แผนที่แสดงที่ตั้งที่ดินสาธารณประโยชน์ หมู่ที่ 1 ตำบลพันเสา	42
ภาพที่ 4.16	แผนที่ที่ดินสาธารณประโยชน์ หมู่ที่ 1 จากการวัดพิกัด	44
ภาพที่ 4.17	ลักษณะที่ดินสาธารณประโยชน์ หมู่ที่ 1	45
ภาพที่ 4.18	แผนที่แสดงที่ตั้งที่ดินสาธารณประโยชน์หนองหมานั่งหมู่ที่ 11 ตำบลพันเสา	46
ภาพที่ 4.19	แผนที่ที่ดินสาธารณประโยชน์หนองหมานั่ง หมู่ที่ 11 จากการวัดพิกัด	48
ภาพที่ 4.20	ลักษณะที่ดินสาธารณประโยชน์ หมู่ที่ 11	49
ภาพที่ 4.21	ภาพถ่ายทางอากาศ ตำบลแม่ระกา	52
ภาพที่ 4.22	แผนที่แสดงที่ตั้งที่ดินสาธารณประโยชน์หนองบอน ตำบลแม่ระกา	56
ภาพที่ 4.23	แผนที่ที่ดินสาธารณประโยชน์หนองบอน ตำบลแม่ระกา จากการวัดพิกัด	58
ภาพที่ 4.24	ลักษณะที่ดินสาธารณประโยชน์หนองบอน ตำบลแม่ระกา	59
ภาพที่ 4.25	ภาพถ่ายทางอากาศ ตำบลวังพิถูล	61
ภาพที่ 4.26	แผนที่แสดงที่ตั้งที่ดินสาธารณประโยชน์หมู่ที่ 1 ตำบลวังพิถูล	63
ภาพที่ 4.27	แผนที่ที่ดินสาธารณประโยชน์หมู่ที่ 1 ตำบลวังพิถูล จากการวัดพิกัด	65
ภาพที่ 4.28	ลักษณะที่ดินสาธารณประโยชน์ หมู่ที่ 1 ตำบลวังพิถูล	66

ภาพที่ 4.29 ภาพถ่ายทางอากาศ ตำบลดินทอง	69
ภาพที่ 4.30 แผนที่แสดงที่ตั้งที่ดินสาธารณประโยชน์หมู่ที่ 9 ตำบลดินทอง	70
ภาพที่ 4.31 แผนที่ที่ดินสาธารณประโยชน์หมู่ที่ 9 ตำบลดินทอง จากการวัดพิกัด	72
ภาพที่ 4.32 ลักษณะที่ดินสาธารณประโยชน์ หมู่ที่ 9	74
ภาพที่ 4.33 ภาพถ่ายทางอากาศ ตำบลคลองยาง	79
ภาพที่ 4.34 แผนที่แสดงที่ตั้งที่ดินสาธารณประโยชน์ ตำบลคลองยาง	81
ภาพที่ 4.35 แผนที่แสดงที่ตั้งที่ดินสาธารณประโยชน์แปลงที่ 1 หมู่ที่ 4	82
ภาพที่ 4.36 แผนที่ที่ดินสาธารณประโยชน์ แปลงที่ 1 หมู่ที่ 4 จากการวัดพิกัด	84
ภาพที่ 4.37 ลักษณะที่ดินสาธารณประโยชน์ แปลงที่ 1 หมู่ที่ 4	85
ภาพที่ 4.38 แผนที่แสดงที่ตั้งที่ดินสาธารณประโยชน์แปลงที่ 2 หมู่ที่ 1, 2	86
ภาพที่ 4.39 แผนที่ที่ดินสาธารณประโยชน์ แปลงที่ 2 หมู่ที่ 1, 2 จากการวัดพิกัด	88
ภาพที่ 4.40 ลักษณะที่ดินสาธารณประโยชน์ แปลงที่ 2 หมู่ที่ 1, 2	89
ภาพที่ 4.41 แผนที่แสดงที่ตั้งที่ดินสาธารณประโยชน์แปลงที่ 3 หมู่ที่ 7	90
ภาพที่ 4.42 แผนที่ที่ดินสาธารณประโยชน์ แปลงที่ 3 หมู่ที่ 7 จากการวัดพิกัด	92
ภาพที่ 4.43 ลักษณะที่ดินสาธารณประโยชน์ แปลงที่ 3 หมู่ที่ 7	93
ภาพที่ 4.44 ภาพถ่ายทางอากาศ ตำบลศรีคีรีมาศ	97
ภาพที่ 4.45 แผนที่แสดงที่ตั้งที่ดินสาธารณประโยชน์ ตำบลศรีคีรีมาศ	99
ภาพที่ 4.46 แผนที่ที่ดินสาธารณประโยชน์ หมู่ที่ 1 ตำบลศรีคีรีมาศ จากการวัดพิกัด	101
ภาพที่ 4.47 ลักษณะที่ดินสาธารณประโยชน์ หมู่ที่ 1	103
ภาพที่ 4.48 แผนผังแสดงการเข้าครอบครองพื้นที่ที่ดินสาธารณประโยชน์ หมู่ที่ 1	104
ภาพที่ 4.49 ภาพถ่ายทางอากาศ ตำบลป่ากุมเกาะ	106
ภาพที่ 4.50 แผนที่แสดงที่ตั้งที่ดินสาธารณประโยชน์ ตำบลป่ากุมเกาะ	108
ภาพที่ 4.51 แผนที่แสดงที่ตั้งที่ดินสาธารณประโยชน์แปลงที่ 1 หมู่ที่ 12 หนองซัง	109
ภาพที่ 4.52 แผนที่ที่ดินสาธารณประโยชน์ แปลง 1 หมู่ที่ 12 จากการวัดพิกัด	111
ภาพที่ 4.53 ลักษณะที่ดินสาธารณประโยชน์ แปลงที่ 1 หมู่ที่ 12 หนองซัง	112
ภาพที่ 4.54 แผนที่แสดงที่ตั้งที่ดินสาธารณประโยชน์แปลงที่ 2 หมู่ที่ 12 หนองอียาน	113
ภาพที่ 4.55 แผนที่ที่ดินสาธารณประโยชน์ แปลง 2 หมู่ที่ 12 จากการวัดพิกัด	115
ภาพที่ 4.56 ลักษณะที่ดินสาธารณประโยชน์ แปลงที่ 2 หมู่ที่ 12 หนองอียาน	116
ภาพที่ 4.57 แผนที่แสดงที่ตั้งที่ดินสาธารณประโยชน์แปลงที่ 3 หมู่ที่ 9 หนองแม่ระวิง	117
ภาพที่ 4.58 แผนที่ที่ดินสาธารณประโยชน์ แปลง 3 หมู่ที่ 9 จากการวัดพิกัด	119
ภาพที่ 4.59 ลักษณะที่ดินสาธารณประโยชน์ แปลงที่ 3 หมู่ที่ 9 ทุ่งแม่ระวิง	120

หน้า

ภาพที่ 4.60 ภาพถ่ายทางอากาศ ตำบลย่านยาว	124
ภาพที่ 4.61 แผนที่แสดงที่ตั้งที่ดินสาธารณประโยชน์ ตำบลย่านยาว	126
ภาพที่ 4.62 แผนที่แสดงที่ตั้งที่ดินสาธารณประโยชน์ แปลงที่ 1 หมู่ที่ 5	127
ภาพที่ 4.63 แผนที่ที่ดินสาธารณประโยชน์ แปลง 1 หมู่ที่ 5 ตำบลย่านยาว จากการวัดพิกัด	129
ภาพที่ 4.64 แผนที่แสดงการเข้าครอบครองพื้นที่ที่ดินสาธารณประโยชน์ แปลงที่ 1 หมู่ที่ 5	131
ภาพที่ 4.65 ลักษณะที่ดินสาธารณประโยชน์แปลงที่ 1 หมู่ที่ 5	132
ภาพที่ 4.66 แผนที่แสดงที่ตั้งที่ดินสาธารณประโยชน์ แปลงที่ 2 หมู่ที่ 5	133
ภาพที่ 4.67 แผนที่ที่ดินสาธารณประโยชน์ แปลง 2 หมู่ที่ 5 ตำบลย่านยาว จากการวัดพิกัด	135
ภาพที่ 4.68 แผนที่แสดงการเข้าครอบครองพื้นที่ที่ดินสาธารณประโยชน์ แปลงที่ 2 หมู่ที่ 5	137
ภาพที่ 4.69 ลักษณะที่ดินสาธารณประโยชน์แปลงที่ 2 หมู่ที่ 5	138
ภาพที่ 4.70 แผนที่แสดงที่ตั้งที่ดินสาธารณประโยชน์ แปลงที่ 3 หมู่ที่ 2	139
ภาพที่ 4.71 แผนที่จากการแปลผลการวัดพิกัดที่ดินสาธารณประโยชน์ แปลงที่ 3 หมู่ที่ 2	141
ภาพที่ 4.72 ลักษณะที่ดินสาธารณประโยชน์แปลงที่ 3 หมู่ที่ 2	142

สารบัญตาราง

หน้า

ตาราง 5.1 สภาพในอดีตและสภาพปัจจุบันที่ดินสาธารณะใน 9 ตำบล
ของจังหวัดพิษณุโลกและสุโขทัย

154

บทที่ 1

บทนำ

1.1 ความเป็นมาและความสำคัญของปัญหา

ปัญหาหลักที่สำคัญของประเทศไทย 3 ประการคือ ปัญหาความยากจน ปัญหาสุขภาพจิต และปัญหาการทุจริตมิชอบ เป็นปัญหาเร่งด่วนที่รัฐบาลทุกสมัยได้ดำเนินการวางนโยบายในการแก้ปัญหาด้วยวิธีการต่างๆ จนกระทั่งรัฐบาลในสมัยหนึ่งได้ประกาศการทำสงครามกับความยากจน มุ่งแก้ปัญหาความยากจนให้หมดสิ้นจากประเทศไทย โดยวิธีการที่ช่วยให้ประชาชนที่ด้อยโอกาสทางเศรษฐกิจมีแนวทางเพิ่มรายได้ เพิ่มกำลังการผลิต เพื่อยกระดับคุณภาพชีวิตของตนเองและครอบครัวให้ดีขึ้น และได้มีการให้ขึ้นทะเบียนผู้ประสบปัญหาความยากจนไว้ เพื่อจัดหาอาชีพและที่ดินทำกินให้แก่ประชาชน ในการจัดที่ดินทำกินให้กับประชาชนนั้น รัฐบาลได้ให้กรมที่ดินนำที่ดินสาธารณประโยชน์ที่ประชาชนเลิกใช้ประโยชน์ร่วมกัน มาใช้ให้เกิดประโยชน์สูงสุดในการบริหารจัดการการใช้ประโยชน์ในที่ดินของรัฐเพื่อแก้ปัญหาความยากจน

ที่ดินอันเป็นสาธารณสมบัติของแผ่นดิน เป็นที่สำหรับพลเมืองใช้ร่วมกัน เป็นสาธารณประโยชน์ ตัวอย่างเช่น ที่ชายดิ่ง ทางน้ำ ทางหลวง ทะเลสาบ ที่รกร้างว่างเปล่า และที่ดินที่มีผู้เวนคืน หรือทอดทิ้ง หรือกลับมาเป็นของแผ่นดิน โดยประการอื่นตามกฎหมายที่ดิน ที่ดินอันเป็นสาธารณสมบัติของแผ่นดิน มีที่มาหลายอย่างเช่น เกิดขึ้นโดยทางราชการประกาศหวงห้ามไว้ ก่อนพระราชบัญญัติว่าด้วยการหวงห้ามที่ดินรกร้างว่างเปล่า อันเป็นสาธารณสมบัติของแผ่นดิน เกิดขึ้นโดยมีกฎหมายหวงห้าม เช่น มีพระบรมราชโองการหรือมีพระราชกฤษฎีกาหวงห้าม ตามพระราชบัญญัติ ว่าด้วยการหวงห้ามที่ดินรกร้างว่างเปล่าอันเป็นสาธารณสมบัติของแผ่นดิน พ.ศ. 2478 เกิดขึ้นโดยการสงวนตามประมวลกฎหมายที่ดินประกาศใช้บังคับแล้ว เกิดขึ้นโดยสภาพ เช่น แม่น้ำ ลำคลอง ห้วย หนอง บึง บางที่มีสภาพอยู่โดยธรรมชาติ ซึ่งประชาชนใช้ประโยชน์ร่วมกัน เกิดขึ้นโดยการใช้ประโยชน์ร่วมกันของราษฎร เกิดขึ้นโดยมีผู้อุทิศ เกิดขึ้นโดยมีผู้เวนคืนหรือทอดทิ้ง ตามมาตรา 5 หรือมาตรา 6 แห่งประมวลกฎหมายที่ดิน

ที่ดินอันเป็นสาธารณสมบัติของแผ่นดินนั้น เป็นทรัพย์สินของแผ่นดินที่ใช้เพื่อสาธารณประโยชน์หรือสงวนไว้เพื่อใช้ประโยชน์ร่วมกัน เนื่องจากที่ดินสาธารณประโยชน์มีจำนวนจำกัด และเพื่อให้การใช้ประโยชน์ในที่ดินสาธารณประโยชน์เป็นไปโดยสงบเรียบร้อย ถูกต้อง กฎหมายจึงต้องกำหนดผู้มีอำนาจหน้าที่ในการดูแลรักษา เพื่อมิให้มีบุคคลบุกรุกเข้าไปทำลาย หรือครอบครอง ถู้อเอาไปเพื่อประโยชน์ส่วนตัวโดยมิชอบด้วยกฎหมาย ทั้งนี้เพื่อเป็นการอนุรักษ์ที่ดินนั้นไว้สำหรับใช้ประโยชน์จนถึงอนุชนรุ่นหลังต่อไป จากประมวลกฎหมายที่ดิน มาตรา 8 วรรคหนึ่งบัญญัติว่า บรรดาที่ดินทั้งหลายอันเป็นสาธารณสมบัติของแผ่นดินหรือ

ทรัพย์สินของแผ่นดินนั้น ถ้าไม่มีกฎหมายกำหนดไว้เป็นอย่างอื่น อำนาจหน้าที่การดูแลรักษา และ
 ดำเนินการคุ้มครองป้องกันที่ดินอันเป็นสาธารณสมบัติของแผ่นดิน ต้องเป็นหน้าที่ของอธิบดีกรม
 ที่ดิน ปัจจุบันมีกฎหมายหลายฉบับที่ได้บัญญัติเกี่ยวกับกฎหมายดังกล่าว ได้แก่ พระราชบัญญัติ
 ปกครองท้องที่ พุทธศักราช 2547 มาตรา 122 บัญญัติว่า ที่ดินอันเป็นสาธารณประโยชน์ คือที่เลี้ยง
 ปศุสัตว์ ที่สำคัญจัดไว้สำหรับราษฎรไปรวมเลี้ยงสัตว์ร่วมกันเป็นต้น ตลอดจน ถนนหนทางและที่
 อย่างอื่นซึ่งเป็นของกลางให้ราษฎรใช้ร่วมกัน เป็นหน้าที่ของกรมการอำเภอ ปัจจุบันนายอำเภอ
 จะต้องตรวจตรารักษาอย่าให้ผู้ใดกีดกัน เอาไปเป็นประโยชน์แต่เฉพาะตัว

บทบาทของมหาวิทยาลัยราชภัฏคือการเฝ้าระวังเตือนภัยให้กับสังคม ในกรณีที่ดิน
 สาธารณประโยชน์ซึ่งเป็นที่ที่ส่วนรวมใช้ร่วมกัน เพื่อผลทางด้านสิ่งแวดล้อม สุขภาพและความ
 ปลอดภัยของประชาชน ที่สาธารณะที่เป็นธารน้ำหลาก ที่ดินที่อยู่ในเขตต้นน้ำชั้นหนึ่ง ที่สาธารณะ
 เหล่านี้เป็นสินทรัพย์ที่มีผลกระทบต่อทางสังคมและคุณภาพชีวิตของคนอื่นๆ ในสังคม ไม่เหมาะสมที่
 รัฐบาลจะอนุญาตให้ที่สาธารณะเหล่านี้ตกอยู่ในความครอบครองของบุคคลใดบุคคลหนึ่ง ถ้ามี
 บุคคลหรือกลุ่มบุคคลเข้าครอบครองโดยมิชอบธรรม อาจเกิดการเปลี่ยนแปลงของการใช้ที่ดินจน
 ผิดรูปไป ทำให้ผลประโยชน์ที่พลเมืองส่วนใหญ่จะได้รับสูญเสียดังกล่าว ทำให้ที่ดินผืนนั้นไม่เอื้อ
 ประโยชน์ต่อส่วนรวมอีกต่อไป และอาจนำมาซึ่งความเสียหายต่อทรัพยากรธรรมชาติ หรือความ
 เสียหายต่อสภาพแวดล้อมที่เป็นอันตรายต่อการดำรงชีวิตของพลเมืองโดยรวมในระยะยาว ดังนั้น
 การศึกษาเรื่องการใช้พื้นที่ดินสาธารณะจังหวัดพิษณุโลก และสุโขทัย โดยเน้นการศึกษาใน
 รายละเอียดพื้นที่ดินสาธารณะตำบล บ้านกร่าง พันเสา แม่ระกา วังพิบูล ดินทอง จังหวัดพิษณุโลก
 ตำบลคลองยาง ศรีคีรีมาศ ป่ากุมเกาะ และย่านยาว จังหวัดสุโขทัย จะเป็นการนำมาซึ่งข้อมูลที่จะ
 เป็นประโยชน์ ในการให้ประชาชนรู้เท่าทันการเปลี่ยนแปลงของการใช้ทรัพยากรที่ดิน ซึ่งจะทำให้
 ประชาชนโดยทั่วไปได้ประโยชน์ร่วมกันจากการใช้พื้นที่สาธารณะ เพื่อประโยชน์ของคนส่วนรวม
 และสอดคล้องกับการจัดการที่ทำกินของประชาชน

1.2 วัตถุประสงค์ในการวิจัย

(1) เพื่อศึกษาปริมาณและขอบเขตของพื้นที่ดินสาธารณะของตำบล บ้านกร่าง พันเสา
 แม่ระกา วังพิบูล ดินทอง จังหวัดพิษณุโลก ตำบลคลองยาง ศรีคีรีมาศ ป่ากุมเกาะ และย่านยาว
 จังหวัดสุโขทัย

(2) เพื่อศึกษาลักษณะ ประเภทของที่ดินสาธารณะของตำบล บ้านกร่าง พันเสา แม่ระกา
 วังพิบูล ดินทอง จังหวัดพิษณุโลก ตำบลคลองยาง ศรีคีรีมาศ ป่ากุมเกาะ และย่านยาว จังหวัด
 สุโขทัย

(3) เพื่อศึกษาลักษณะการเข้าใช้ประโยชน์ในพื้นที่ดินสาธารณะของตำบล บ้านกร่าง พันเสา แม่ระกา วังพิบูล ดินทอง จังหวัดพิษณุโลก ตำบลคลองยาง ศรีคีรีมาศ ป่ากุมเกาะ และย่านยาว จังหวัดสุโขทัย

1.3 ขอบเขตของการวิจัย

การวิจัยครั้งนี้มุ่งศึกษาการเข้าใช้ประโยชน์ในพื้นที่สาธารณะในจังหวัดพิษณุโลกเขตตำบล บ้านกร่าง แม่ระกา พันเสา วังพิบูล ดินทอง และจังหวัดสุโขทัยเขต ตำบลคลองยาง ศรีคีรีมาศ ป่ากุมเกาะ และย่านยาว

1.4 เครื่องมือในการวิจัย

เครื่องมือที่ใช้ในการวิจัยนี้มีทั้งการศึกษาเอกสารทางราชการ เช่น หนังสือสำคัญสำหรับที่ หลวง จากแผนที่ต่างๆ แผนที่สภาพภูมิประเทศของกรมแผนที่ทหาร แผนที่ดินของกรมพัฒนาที่ดิน แผนที่ภาพถ่ายทางอากาศ เทคโนโลยีกำหนดตำแหน่งบนพื้นโลกด้วยดาวเทียมในการวัดพิกัดทาง ภูมิศาสตร์ การสำรวจพื้นที่และถ่ายภาพ การสัมภาษณ์ กำนัน ผู้ใหญ่บ้าน นายกองตำบล การบริหาร ส่วนตำบล และเจ้าหน้าที่ผู้เกี่ยวข้องขององค์การบริหารส่วนตำบลและผู้เข้าใช้ประโยชน์ในพื้นที่

1.5 ทฤษฎี สมมติฐานหรือกรอบแนวคิดของโครงการวิจัย

กรอบแนวคิดของการวิจัย ที่ดินสาธารณะประโยชน์เป็นที่ดินอันเป็นสาธารณสมบัติ ของแผ่นดินนั้น เป็นทรัพย์สินของแผ่นดินซึ่งใช้เพื่อสาธารณประโยชน์หรือสงวนไว้เพื่อประโยชน์ ส่วนรวม ปัจจุบันสภาพแวดล้อม และสถานการณ์เปลี่ยนแปลง จึงควรมีการศึกษาสถานภาพของ พื้นที่สาธารณะว่ายังคงถูกใช้เพื่อประโยชน์โดยรวมร่วมกันหรือไม่

1.6 ผลสำเร็จที่คาดว่าจะได้รับและหน่วยงานที่จะนำผลการวิจัยไปใช้ประโยชน์

ได้ข้อมูลที่เป็นหลักฐานทางราชการเพื่อเป็นแนวทางในการพิจารณาการเข้าใช้ประโยชน์ ในพื้นที่สาธารณะของประชาชนและหน่วยงานต่างๆ ต่อไป

1.7 นิยามศัพท์เฉพาะ

ที่ดินสาธารณะ เป็นที่ดินซึ่งเป็นสาธารณสมบัติของแผ่นดินใช้เพื่อสาธารณประโยชน์ที่สงวน ไว้เพื่อใช้ประโยชน์ร่วมกัน

หนังสือสำคัญสำหรับที่หลวง หมายถึง หนังสือแสดงเขตของที่ดินอันเป็นสาธารณสมบัติของ แผ่นดินประเภทใช้เพื่อประโยชน์ของแผ่นดิน โดยเฉพาะ

บทที่ 2

เอกสารและงานวิจัยที่เกี่ยวข้อง

ในการศึกษาเรื่องการใช้พื้นที่ดินสาธารณะจังหวัดพิจิตร โลกและสุโขทัย จำเป็นต้องทำความเข้าใจลักษณะประเภทของที่ดินอันเป็นสาธารณสมบัติของแผ่นดิน การดูแลรักษาและการดำเนินการคุ้มครองป้องกันที่สาธารณประโยชน์ การใช้พื้นที่ดินทั้งประเทศไทยโดยรวม การอนุญาตใช้ที่สาธารณะจังหวัดพิจิตร โลก และงานวิจัยที่เกี่ยวข้องดังรายละเอียดต่อไปนี้

2.1 ลักษณะ ประเภทของที่ดินอันเป็นสาธารณสมบัติของแผ่นดิน

สาธารณสมบัติของแผ่นดินรวมทรัพย์สินทุกชนิดของแผ่นดินซึ่งใช้เพื่อสาธารณประโยชน์หรือสงวนไว้เพื่อประโยชน์ร่วมกัน เช่น

- (1) ที่ดินรกร้างว่างเปล่า และที่ดินซึ่งมีผู้เวนคืนหรือทอดทิ้งหรือกลับเป็นของแผ่นดินโดยประการอื่นตามกฎหมายที่ดิน
- (2) ทรัพย์สินสำหรับพลเมืองใช้ร่วมกันเป็นต้นว่า ที่ชายตลิ่ง ทางน้ำ ทางหลวง ทะเลสาบ
- (3) ทรัพย์สินใช้เพื่อประโยชน์ของแผ่นดินโดยเฉพาะ เป็นต้นว่า ป้อมและโรงทหาร สำนักงานราชการบ้านเมือง เรือรบ อาวุธยุทโธปกรณ์ (กรมที่ดิน, 2538)

2.1.1 ลักษณะประเภทของที่ดิน

ที่ดินอันเป็นทรัพย์สินของแผ่นดินมี 2 ชนิดคือ ที่ดินซึ่งเป็นทรัพย์สินของแผ่นดินธรรมดา กับที่ดินซึ่งเป็นสาธารณสมบัติของแผ่นดิน

ที่ดินที่เป็นทรัพย์สินของแผ่นดินธรรมดาได้แก่ ที่ดินที่รัฐถือไว้อย่างเอกชน เช่น ที่ราชพัสดุ ที่มีได้ใช้เพื่อสาธารณประโยชน์ หรือสงวนไว้เพื่อประโยชน์ร่วมกัน

ที่ดินซึ่งเป็นสาธารณสมบัติของแผ่นดินได้แก่ ที่ดินที่ใช้เพื่อสาธารณประโยชน์หรือที่ดินที่สงวนไว้เพื่อประโยชน์ร่วมกัน เช่น

- (1) ที่ดินรกร้างว่างเปล่าและที่ดินที่มีผู้เวนคืนหรือทอดทิ้งหรือกลับมาเป็นของแผ่นดินโดยประการอื่นตามกฎหมายที่ดิน
- (2) ที่ดินสำหรับพลเมืองใช้ร่วมกันเป็นต้นว่า ที่ชายตลิ่ง ทางน้ำ ทางหลวง ทะเลสาบ
- (3) ที่ดินเพื่อใช้ประโยชน์ของแผ่นดินโดยเฉพาะ เช่น ที่ตั้งสำนักงานของทางราชการ

2.1.2 ที่มาของที่ดินอันเป็นสาธารณสมบัติของแผ่นดิน

ที่มาของที่ดินอันเป็นสาธารณสมบัติของแผ่นดินเกิดขึ้นจาก

(1) ทางราชการประกาศหวงห้ามไว้ก่อนพระราชบัญญัติว่าด้วยการหวงห้ามที่ดินรกร้างว่างเปล่าอันเป็นสาธารณสมบัติของแผ่นดิน พ.ศ. 2478

(2) การมีกฎหมายหวงห้าม เช่น มีพระราชกฤษฎีกาหวงห้าม ตามพระราชบัญญัติว่าด้วยการหวงห้ามที่ดินรกร้างว่างเปล่าอันเป็นสาธารณสมบัติของแผ่นดิน พ.ศ. 2478

(3) การสงวนตามกฎหมายที่ดินเมื่อประมวลกฎหมายที่ดินประกาศใช้บังคับแล้ว

(4) สภาพ เช่น แม่น้ำ ลำคลอง ห้วย บึง บางที่มีสภาพอยู่โดยธรรมชาติซึ่งประชาชนใช้ประโยชน์ร่วมกัน

(5) การใช้ร่วมกันของราษฎร

(6) การมีผู้อุทิศ

(7) การมีผู้เวนคืนหรือทอดทิ้ง ตามมาตรา 5 หรือมาตรา 6 แห่งประมวลกฎหมายที่ดิน

2.2 การดูแลรักษาและดำเนินการคุ้มครองป้องกันที่สาธารณประโยชน์

กฎหมายได้กำหนดผู้มีอำนาจหน้าที่ ในการดูแลรักษาที่ดินอันเป็นสาธารณสมบัติของแผ่นดิน เพื่อให้การใช้ประโยชน์ในที่ดินสาธารณประโยชน์เป็นไปเพื่อประโยชน์ร่วมกัน เกิดความสงบเรียบร้อย ถูกต้อง ดูแลรักษาเพื่อมิให้มีผู้ใดบุกรุกเข้าไปทำลายหรือครอบครองถือเอาไปเพื่อประโยชน์ส่วนตนโดยมิชอบด้วยกฎหมาย ทั้งนี้เพื่อเป็นการอนุรักษ์ที่ดินนั้นไว้สำหรับใช้ประโยชน์จนถึงอนุชนรุ่นหลัง

ประมวลกฎหมายที่ดิน มาตรา 8 วรรคหนึ่ง บัญญัติว่า บรรดาที่ดินทั้งหลายอันเป็นสาธารณสมบัติของแผ่นดินหรือทรัพย์สินของแผ่นดินนั้น ถ้าไม่มีกฎหมายกำหนดไว้เป็นอย่างอื่น ให้อธิบดีมีอำนาจหน้าที่ดูแลรักษาและดำเนินการคุ้มครอง ป้องกันได้ตามควรแก่กรณี อำนาจหน้าที่ดังกล่าวนี้รัฐมนตรีจะมอบหมายให้ทบวงการเมืองอื่นเป็นผู้ใช้ก็ได้ ดังนั้นจากบทบัญญัติดังกล่าว ถ้าไม่มีกฎหมายกำหนดไว้เป็นอย่างอื่น อำนาจหน้าที่ดูแลรักษาและดำเนินการคุ้มครองที่ดินอันเป็นสาธารณสมบัติของแผ่นดินต้องเป็นหน้าที่ของอธิบดีกรมที่ดิน (กรมที่ดิน, 2538)

2.2.1 อำนาจหน้าที่ในการดูแลรักษาที่ดินสาธารณประโยชน์

ปัจจุบันมีการออกกฎหมายหลายฉบับบัญญัติเกี่ยวกับอำนาจในการดูแลรักษาที่สาธารณประโยชน์ ดังนี้

(1) พระราชบัญญัติลักษณะปกครองท้องที่พุทธศักราช 2457 มาตรา 122 บัญญัติว่า ที่ดินอันเป็นสาธารณประโยชน์ คือที่เสียดังกล่าวไว้สำหรับราษฎรไปเสียดังกล่าวร่วมกัน เป็นต้นตลอดจนถนนหนทางและที่อย่างอื่นซึ่งเป็นของกลางให้ราษฎรใช้ด้วยกัน เป็นหน้าที่ของกรมการอำเภอ (ปัจจุบันเป็นหน้าที่ของนายอำเภอ) ต้องคอยตรวจตรารักษาอย่าให้ผู้ใดถือกันเอาไปเป็นประโยชน์แต่เฉพาะตัว

(2) ประกาศของคณะปฏิวัติฉบับที่ 50 ลงวันที่ 18 มกราคม 2515 แก้ไขเพิ่มเติม พระราชบัญญัติการเดินเรือในน่านน้ำไทย พุทธศักราช 2456 แก้ไขมาตรา 117 และมาตรา 120 โดย บัญญัติใหม่ให้มีข้อความดังนี้ มาตรา 117 ห้ามมิให้ผู้ใดปลูกสร้างอาคารสิ่งใดล่วงล้ำเข้าไปเหนือน้ำ และใต้ของแม่น้ำ ลำคลอง บึง อ่างเก็บน้ำ ทะเลสาบ อันเป็นทางสัญจรของประชาชน หรือที่ ประชาชนใช้ร่วมกัน หรือทะเลในน่านน้ำไทย เว้นแต่ได้รับอนุญาตจากกรมเจ้าท่า มาตรา 120 ให้ กรมเจ้าท่ามีหน้าที่ดูแลรักษาและขุดลอกร่องน้ำ ทางเดินเรือ แม่น้ำ ลำคลอง และทะเลภายในน่านน้ำ ไทย ห้ามมิให้ผู้ใดขุดลอก แก้ไขเปลี่ยนแปลงร่องน้ำ ทางเดินเรือ แม่น้ำ ลำคลอง และทะเลภายใน น่านน้ำไทย เว้นแต่จะได้รับอนุญาตจากกรมเจ้าท่า ผู้ใดฝ่าฝืนต้องระวางโทษปรับไม่เกินสองพัน บาทและกรมเจ้าท่ามีอำนาจสั่งให้หยุดกระทำการดังกล่าว

(3) พระราชบัญญัติทางหลวง พ.ศ. 2535 กำหนดให้ทางหลวงมี 6 ประเภท คือ ทางหลวง พิเศษ ทางหลวงแผ่นดิน ทางหลวงชนบท ทางหลวงเทศบาล ทางหลวงสุขาภิบาล ทางหลวง สัมปทาน กำหนดให้รัฐมนตรีว่าการกระทรวงมหาดไทย และรัฐมนตรีว่าการกระทรวงคมนาคม มี อำนาจแต่งตั้งผู้อำนวยการทางหลวงให้มีหน้าที่ดูแลรักษาและคุ้มครองป้องกันได้ตามควรแต่กรณี ในกรณีที่ยังมิได้มีการแต่งตั้งผู้อำนวยการทางหลวงไว้ ให้ผู้ดำรงตำแหน่งต่อไปนี้เป็นผู้อำนวยการ ทางหลวง อธิบดีกรมทางหลวงสำหรับทางหลวงพิเศษ ทางหลวงแผ่นดิน และทางหลวงสัมปทาน ผู้ว่าราชการจังหวัดหรือนายอำเภอ ซึ่งผู้ว่าราชการจังหวัดมอบหมายสำหรับทางหลวงชนบท นายกเทศมนตรีสำหรับทางหลวงเทศบาล ประธานกรรมการสุขาภิบาลสำหรับทางหลวงสุขาภิบาล

(4) พระราชบัญญัติที่ราชพัสดุ พ.ศ. 2518 ให้กระทรวงการคลัง เป็นผู้ถือกรรมสิทธิ์ในที่ ราชพัสดุ และในมาตรา 4 ได้บัญญัติที่ราชพัสดุว่า ที่ราชพัสดุหมายความว่า อสังหาริมทรัพย์อันเป็น ทรัพย์สินของแผ่นดินทุกชนิด เว้นแต่สาธารณสมบัติของแผ่นดินดังต่อไปนี้คือ ที่ดินรกร้างว่างเปล่า และที่ดินซึ่งมีผู้เวนคืนหรือทอดทิ้งหรือกลับมาเป็นของแผ่นดิน โดยประการอื่นตามกฎหมายที่ดิน และอสังหาริมทรัพย์สำหรับพลเมืองใช้หรือสงวนไว้เพื่อประโยชน์ของพลเมืองใช้ร่วมกัน เป็นต้น ว่าที่ชายดลิ่ง ทางน้ำ ทางหลวง ทะเลสาบ ส่วนอสังหาริมทรัพย์ของรัฐวิสาหกิจที่เป็นนิติบุคคลและ ขององค์กรปกครองส่วนท้องถิ่น ไม่ถือว่าเป็นที่ราชพัสดุ

(5) พระราชบัญญัติเทศบาล พ.ศ. 2496 มาตรา 50 ภายใต้กฎหมาย เทศบาลตำบลมีหน้าที่ ต้องทำให้เขตเทศบาล ซึ่งในส่วนที่เกี่ยวกับที่สาธารณะคือ ให้มีและบำรุง ทางบก ทางน้ำ รักษา ความสะอาดของถนนหรือทางเดินและที่สาธารณะ รวมทั้งการกำจัดมูลฝอยสิ่งปฏิกูล มาตรา 53 ภายใต้บังคับของกฎหมายเทศบาลเมืองมีหน้าที่ต้องทำให้เขตเทศบาล รวมถึงกิจการตามที่ระบุไว้ ในมาตรา 50 ให้มีและบำรุงทางระบายน้ำ มาตรา 56 ภายใต้บังคับแห่งกฎหมาย เทศบาลนครมี หน้าที่ต้องทำให้เขตเทศบาล รวมถึงกิจการตามที่ระบุไว้ในมาตรา 53

(6) พระราชบัญญัติจัดรูปที่ดินเพื่อการเกษตรกรรม พ.ศ. 2517 มาตรา 43 เมื่อได้มีพระราช กฤษฎีกากำหนดเขตโครงการจัดรูปที่ดินใช้บังคับแล้ว ถ้าในเขตโครงการจัดรูปแบบที่ดินนั้นมีที่ดิน

อันเป็นสาธารณสมบัติของแผ่นดินสำหรับพลเมืองใช้ร่วมกัน หรือใช้เพื่อประโยชน์ของแผ่นดิน โดยเฉพาะ หรือเป็นที่ดินที่พลเมืองเลิกใช้ประโยชน์ในที่ดินนั้น หรือได้เปลี่ยนสภาพจากที่ดิน สำหรับพลเมืองใช้ร่วมกันและมีได้ตกเป็นกรรมสิทธิ์ของผู้ใดรวมอยู่ด้วย ให้พระราชกฤษฎีกา กำหนดเขตการจัดรูปที่ดินนั้น มีผลเป็นการถอดถอนสภาพ การเป็นสาธารณสมบัติของแผ่นดิน สำหรับที่ดินดังกล่าวนี้ ทั้งนี้โดยมิต้องดำเนินการถอนสภาพตามประมวลกฎหมายที่ดิน และให้ ที่ดินนั้นเป็นทรัพย์สินของกระทรวงเกษตรและสหกรณ์เพื่อใช้ในการจัดรูปที่ดิน

ถ้าที่ดินใดถอนสภาพตามวรรคหนึ่งเป็นที่ดินสำหรับพลเมืองใช้ร่วมกันหรือเป็นที่ดินใช้ เพื่อประโยชน์ของแผ่นดินโดยเฉพาะ โดยคณะกรรมการจัดรูปที่ดินจังหวัดจัดให้ที่ดินตอนนั้นคง เป็นที่ดินสำหรับพลเมืองใช้ร่วมกันหรือใช้เพื่อประโยชน์ของแผ่นดินโดยเฉพาะต่อไป ถ้าไม่อาจจัด ที่ดินดังกล่าว ใช้เป็นที่สำหรับพลเมืองใช้ร่วมกัน หรือใช้เพื่อประโยชน์ของแผ่นดิน โดยเฉพาะ ต่อไปได้ ให้คณะกรรมการจัดรูปที่ดินจังหวัดจัดที่ดินแปลงอื่นให้แทน

เมื่อได้จัดที่ดินตอนใดคงเป็นที่ดินอันเป็นสาธารณสมบัติของแผ่นดินสำหรับพลเมืองใช้ ร่วมกัน หรือใช้เพื่อประโยชน์ของแผ่นดินโดยเฉพาะ หรือการจัดที่ดินแปลงอื่นให้เป็นสาธารณ สมบัติของแผ่นดินสำหรับพลเมืองใช้ร่วมกัน หรือใช้เพื่อประโยชน์ของแผ่นดิน โดยเฉพาะแทนตาม วรรคสองแล้ว ให้คณะกรรมการจัดรูปที่ดินจังหวัดด้วยความเห็นชอบของคณะกรรมการจัดรูปที่ดิน กลาง ประกาศในราชกิจจานุเบกษาและให้มีแผนที่สังเขปแสดงขอบเขตของที่ดินตอนนั้นแนบท้าย ประกาศด้วย

ถ้าในเขตโครงการจัดรูปที่ดินนั้น มีที่ดินอันเป็นสาธารณสมบัติของแผ่นดิน ซึ่งเป็นที่รกร้างว่างเปล่าหรือที่ดินซึ่งมีผู้เวนคืนหรือทอดทิ้งหรือกลับมาเป็นของแผ่นดินโดยประการอื่น ตาม ประมวลกฎหมายที่ดินและสภาพของที่ดินดังกล่าวเป็นที่ดินแปลงเล็กแปลงน้อยรวมอยู่ด้วย ให้ ที่ดินนั้นเป็นทรัพย์สินของกระทรวงเกษตรและสหกรณ์เพื่อใช้ในการจัดรูปที่ดิน

(7) พระราชบัญญัติการปฏิรูปที่ดินเพื่อการเกษตร พ.ศ. 2518 มาตรา 26 เมื่อได้มีพระราช กฤษฎีกากำหนดเขตที่ดินใช้บังคับในท้องที่ใดแล้ว

ถ้าในเขตปฏิรูปที่ดินนั้นมีที่ดินอันเป็นสาธารณสมบัติของแผ่นดินสำหรับพลเมืองใช้ร่วมกัน แต่พลเมืองเลิกใช้ประโยชน์ในที่ดินนั้น หรือได้เปลี่ยนสภาพจากการเป็นที่ดินสำหรับพลเมืองใช้ ร่วมกันก็ดี หรือพลเมืองยังใช้ประโยชน์ในที่ดินนั้นอยู่ หรือยังไม่เปลี่ยนสภาพจากการเป็นที่ดิน สำหรับพลเมืองใช้ร่วมกัน เมื่อได้จัดที่ดินแปลงอื่นให้พลเมืองใช้ร่วมกันแทน โดยคณะกรรมการ ประกาศในราชกิจจานุเบกษาแล้วก็ดี ให้พระราชกฤษฎีกากำหนดเขตปฏิรูปที่ดินนั้นมีผลเป็นการ ถอนสภาพการเป็นที่สาธารณสมบัติของแผ่นดินดังกล่าว โดยมิต้องดำเนินการถอนสภาพตาม ประมวลกฎหมายที่ดินและให้สำนักงานปฏิรูปการเกษตร (ส.ป.ก.) มีอำนาจนำที่ดินนั้นมาใช้ในการ ปฏิรูปที่ดินเพื่อการเกษตรกรรมได้

ในกรณีที่ทางราชการยังต้องใช้ที่ดินตอนใดเพื่อประโยชน์ของแผ่นดิน โดยเฉพาะต่อไปให้คณะกรรมการจัดที่ดินเพื่อใช้ตามความจำเป็น โดยประกาศในราชกิจจานุเบกษา

(4) ถ้าในเขตปฏิรูปที่ดินนั้นมีที่ดินอันเป็นสาธารณสมบัติของแผ่นดินซึ่งเป็นที่รกร้างว่างเปล่าหรือที่ดินซึ่งมีผู้เวนคืนหรือทอดทิ้งกลับมาเป็นของแผ่นดิน โดยประการอื่นตามประมวลกฎหมายที่ดิน และที่ดินนั้นอยู่นอกเขตป่าสงวนแห่งชาติหรือเขตที่ดินที่ได้จำแนกให้เป็นเขตป่าไม้ถาวรตามมติคณะรัฐมนตรี ให้สำนักงานปฏิรูปการเกษตร (ส.ป.ก.) มีอำนาจนำที่ดินนั้นมาใช้ในการปฏิรูปที่ดินเพื่อการเกษตรกรรมได้ (กรมที่ดิน, 2538)

2.2.2 ผู้มีอำนาจหน้าที่ดูแลรักษาที่สาธารณสมบัติของแผ่นดินจำแนกตามประเภทของที่ดิน

(1) ประเภทที่ดินรกร้างว่างเปล่าและที่ดินซึ่งมีผู้เวนคืนหรือทอดทิ้งหรือกลับมาเป็นของแผ่นดิน โดยประการอื่นตามกฎหมายที่ดิน อธิบดีกรมที่ดินเป็นผู้มีอำนาจหน้าที่ดูแลรักษาและดำเนินการคุ้มครองป้องกัน เว้นแต่ที่ดินซึ่งอยู่ในเขตทางหลวงตามพระราชบัญญัติเวนคืนอสังหาริมทรัพย์ หรืออยู่ในแนวเขตแผนที่ท้ายพระราชกฤษฎีกากำหนดเขตที่ดินในบริเวณที่จะเวนคืนอยู่ในเขตทางหลวง ตามพระราชกฤษฎีกากำหนดแนวทางหลวงหรืออยู่ในเขตโครงการจัดรูปที่ดินตามพระราชกฤษฎีกากำหนดเขตโครงการจัดรูปที่ดินเพื่อการเกษตรกรรม ขณะที่รัฐมนตรีว่าการกระทรวงมหาดไทยได้มอบหมายให้ทบวงการเมืองอื่น ใช้อำนาจหน้าที่ของอธิบดีกรมที่ดินเกี่ยวกับที่รกร้างว่างเปล่า ตามคำสั่งกระทรวงมหาดไทยที่ 890/2489 ลงวันที่ 16 สิงหาคม 2498 โดยให้ทบวงการเมืองต่อไปนี้ทำหน้าที่ เทศบาลในเขตเทศบาล สุขาภิบาลในเขตสุขาภิบาล จังหวัดในเขตจังหวัดนอกเขตสุขาภิบาล

(2) ประเภทที่ดินสำหรับพลเมืองใช้ร่วมกัน ที่ดินประเภทนี้มีผู้มีอำนาจหน้าที่ดูแลรักษาและดำเนินการคุ้มครองป้องกันแบ่งได้เป็น 4 พวกคือ

นายอำเภอท้องที่ ตามพระราชบัญญัติการปกครองท้องที่ พุทธศักราช 2457 เว้นแต่ แม่น้ำลำคลอง บึง อ่างเก็บน้ำ ทะเลสาบ ทางหลวงบางประเภท

นายกเทศมนตรี สำหรับทางบก ทางน้ำในเขตเทศบาล

กรมเจ้าท่า สำหรับแม่น้ำ ลำคลอง บึง อ่างเก็บน้ำ ทะเลสาบ ตามประกาศของคณะปฏิวัติฉบับที่ 50 พ.ศ. 2515 ขณะนี้อำนาจดังกล่าว กรมเจ้าท่าได้มอบหมายให้กับเทศบาลเมืองพัทยา นายอำเภอ และผู้ว่าราชการจังหวัด เว้นแต่อำนาจในการอนุญาต ซึ่งเจ้าท่าสงวนไว้โดยจะเป็นผู้อนุญาตเอง

ผู้อำนวยการทางหลวง ตามพระราชบัญญัติทางหลวง เฉพาะทางหลวงตามพระราชบัญญัติทางหลวง พ.ศ. 2535

(3) ประเภทที่ดินที่ใช้เพื่อประโยชน์ของแผ่นดินโดยเฉพาะ ประเภทนี้กระทรวงการคลัง เป็นผู้มีอำนาจหน้าที่ดูแลรักษาและดำเนินการคุ้มครองป้องกันตามพระราชบัญญัติที่ราชพัสดุ พ.ศ. 2518

2.3 การใช้พื้นที่ดินทั้งประเทศไทยโดยรวม

กองงานเลขาธิการคณะกรรมการจัดที่ดินแห่งชาติ กรมที่ดินได้ทำการสำรวจที่ดินในประเทศไทย เมื่อ 1 มิถุนายน 2543 ได้รายงานไว้ว่า พื้นที่ดินในประเทศไทย มีพื้นที่ทั้งหมดรวม 320.70 ล้านไร่ คิดเป็น 100% ประกอบด้วย ป่าสงวนแห่งชาติ 1,221 ป่ามีพื้นที่ 143.98 ล้านไร่ คิดเป็น 44.9% พื้นที่ราษฎรครอบครองทำประโยชน์ 98.61 ล้านไร่ คิดเป็น 30.7% พื้นที่นคมสร้างตนเองต่างๆ 31.84 ล้านไร่ คิดเป็น 9.9% พื้นที่สาธารณประโยชน์ 15.50 ล้านไร่ คิดเป็น 4.8% ที่ราชพัสดุและที่ทหาร 12.25 ล้านไร่ คิดเป็น 3.8% พื้นที่ถนน ทาง ห้วย หนอง คลอง บึง 10.96 ล้านไร่ คิดเป็น 3.4% พื้นที่จำแนกเป็นเขตป่าไม้ถาวร 157 ป่า มีพื้นที่ 4.06 ล้านไร่ คิดเป็น 1.3% ที่ดินรัฐวิสาหกิจและองค์กรศาสนา 3.50 ล้านไร่ คิดเป็น 1.1% (กรมที่ดิน, 2543)

2.4 การอนุญาตใช้ที่สาธารณะจังหวัดพิษณุโลก

ข่าวจากเดลินิวส์วันพฤหัสบดีที่ 1 กันยายน พ.ศ. 2548 แรม 12 ค่ำเดือน 9 ปีระกา ตามนโยบายของรัฐบาลได้มีการประกาศ การทำสงครามกับความยากจน ที่มุ่งแก้ไขปัญหาคความยากจนให้สิ้นจากประเทศไทยในปี 2551 เพื่อต้องการช่วยเหลือประชาชนที่ด้อยโอกาสทางเศรษฐกิจให้มีโอกาสที่จะเพิ่มรายได้ เพิ่มกำลังผลิต และสามารถยกระดับคุณภาพชีวิตของตนเองและครอบครัวให้ดีขึ้น โดยให้มีการขึ้นทะเบียนผู้ประสบปัญหาสังคมและความยากจนไว้ เพื่อจัดหาอาชีพและที่ดินทำกินให้กับประชาชน จากปัญหาดังกล่าวรัฐบาลจึงได้ให้กรมที่ดินนำที่ดินสาธารณะประโยชน์ที่ประชาชนเลิกใช้ประโยชน์ร่วมกัน เพื่อดำเนินการตามนโยบายแก้ไขปัญหาคความยากจน โดยกรมที่ดินได้จัดให้มีแผนปฏิบัติการ โครงการเร่งรัดการออกโฉนดที่ดินทั่วประเทศให้แล้วเสร็จภายใน 5 ปี ตามนโยบายแปลงสินทรัพย์เป็นทุนของรัฐบาล ในพื้นที่ทุกจังหวัดทั่วประเทศ จังหวัดพิษณุโลกเป็นจังหวัดที่อยู่ในกลุ่มจังหวัดนำร่อง ที่ได้ดำเนินการตามโครงการบริหารจัดการใช้ประโยชน์ที่ดินสาธารณะประโยชน์ที่มีการบุกรุก เพื่อแก้ไขปัญหาคสังคมและความยากจนเชิงบูรณาการของรัฐบาลและได้ดำเนินการจัดที่ดินสาธารณะประโยชน์ตามโครงการดังกล่าวให้ราษฎรเข้าทำประโยชน์ตามมาตรา 9 แห่งประมวลกฎหมายที่ดิน ในท้องที่อำเภอพรหมพิรามและอำเภอวัดโบสถ์รวม 4 แปลง เนื้อที่ประมาณ 5,974 ไร่ 59 ตารางวา ดังนี้ แปลงทุ่งนาคหลวงสาธารณประโยชน์ หมู่ที่ 4 ตำบลวัดโบสถ์ แปลงคดขางสาธารณประโยชน์หมู่ที่ 2 ตำบลศรีภิรมย์ อำเภอพรหมพิราม แปลงค่นไร่อ้อยสาธารณประโยชน์ หมู่ที่ 1, 4, 6 ตำบลตลุกเทียม อำเภอพรหมพิราม และแปลงทุ่งหนองจิกสาธารณประโยชน์ หมู่ที่ 2, 3 ตำบลท่าช้าง อำเภอพรหมพิราม จังหวัดพิษณุโลก ทาง

คณะกรรมการพิจารณาเพื่ออนุญาตให้ประชาชนใช้ประโยชน์ในที่ดินทำกินของรัฐ ได้มีมติอนุญาตให้ราษฎรใช้ประโยชน์ในที่ดินสาธารณะดังกล่าวตามนโยบายการแก้ไขปัญหาคความยากจน จึงได้มีการมอบโฉนดที่ดินให้แก่ราษฎรในพื้นที่อำเภอพรหมพิราม และอำเภอวัดโบสถ์จำนวนทั้งสิ้น 511 ครัวเรือน 656 แปลง เนื้อที่ 3,916 ไร่ 1 งาน 62 ตารางวา

ในพื้นที่จังหวัดพิษณุโลก ได้มีการกำหนดท้องที่เพื่อดำเนินการออกโฉนดที่ดินในทุกหมู่บ้าน ตำบล อำเภอ รวม 9 อำเภอ โดยศูนย์อำนวยการเดินสำรวจที่ดินจังหวัดพิษณุโลก รวมผลการดำเนินการรังวัดทำแผนที่ และสอบสวนสิทธิเพื่อการออกโฉนดที่ดินในงบประมาณ 2547 ได้จำนวน 16,053 แปลง และแจกโฉนดที่ดินได้ 9,084 แปลง เนื้อที่ 46,636 ไร่ 3 งาน 73 ตารางวา ซึ่งในการแจกโฉนดที่ดินให้แก่ราษฎร ในครั้งนี้นับเป็นส่วนหนึ่งในการแก้ไขปัญหาคความยากจนด้านที่ดินทำกินของราษฎร จังหวัดพิษณุโลกที่ได้ขึ้นทะเบียนในการแก้ไขปัญหาคความยากจนด้านที่ดินทำกินรวมทั้งสิ้นจำนวน 57,516 ราย ทางกรมที่ดินยังได้จัดทำแผนปฏิบัติการเร่งรัดการออกโฉนดที่ดินทั่วประเทศให้แล้วเสร็จภายใน 5 ปี โดยเริ่มดำเนินการในปีงบประมาณ 2547 ผลการดำเนินการรังวัด ทำแผนที่และสอบสวนสิทธิเพื่อการออกโฉนดที่ดินไปแล้วจำนวน 619,587 แปลง เนื้อที่ 2,171,428 ไร่ 3 งาน 52 ตารางวา สำหรับปีงบประมาณ 2548 กรมที่ดินได้จัดทำแผนปฏิบัติการโครงการเร่งรัดออกโฉนดที่ดิน ตามนโยบายแปลงสินทรัพย์เป็นทุน ประจำปีงบประมาณ 2548 โดยมีเป้าหมายตามวงเงินงบประมาณที่ได้รับ จำนวน 614,306 แปลง เนื้อที่ 1,305,042 ไร่ 3 งาน 57 ตารางวา และแจกโฉนดที่ดินแล้ว จำนวน 75,444 แปลง เนื้อที่ประมาณ 188,488 ไร่ 93 ตารางวา คิดเป็นมูลค่ารวม 94,369 ล้านบาท โครงการดังกล่าวช่วยให้ประชาชนที่ยากจนมีที่ดินทำกินเป็นของตนเอง

2.5 งานวิจัยที่เกี่ยวข้อง

เทวินทร์ ยอดสวัสดิ์ (2544) ได้ศึกษาการเปลี่ยนแปลงการถือครองที่ดินและการใช้ที่ดินในเขตนิคมสร้างตนเอง : กรณีศึกษานิคมสร้างตนเองรัตนภูมิ จังหวัดสงขลา โดยทำการศึกษาวិวัฒนาการการถือครองที่ดิน และการใช้ที่ดินโดยกระบวนการวิจัยเชิงคุณภาพและเชิงสำรวจ ใช้ข้อมูลทุติยภูมิและปฐมภูมิ ศึกษาเชิงคุณภาพจากการสังเคราะห์ข้อมูลจากหน่วยราชการ และสัมภาษณ์เกษตรกรพร้อมการสังเกตและติดตามการปฏิบัติงานของเกษตรกร ศึกษาเชิงสำรวจแบบสอบถามสมาชิกนิคมรวม 90 ครัวเรือน ผลการเปลี่ยนแปลงการถือครองที่ดินและการใช้ที่ดินก่อให้เกิด (1) ความแตกต่างทางสภาพเศรษฐกิจและสังคมของราษฎรในเขตนิคม เนื่องจากผลการพัฒนาของรัฐไม่สามารถกระจายได้อย่างทั่วถึง (2) ความเสื่อมโทรมของระบบนิเวศ ที่เกิดจากการทำการเกษตรสมัยใหม่ (3) ผลกระทบจากฟาร์มปศุสัตว์ขนาดใหญ่ทำให้เกิดมลภาวะต่างๆ ต่อชุมชน (4) มีแนวโน้มการขายที่ดินมากขึ้นในอนาคต เนื่องจากเอกสารสิทธิ์การถือครองที่ของนิคม

สามารถเปลี่ยนเป็นเอกสารสิทธิ์ตามประมวลกฎหมายที่ดิน(โฉนด)ได้ (5)มีการทำฟาร์มแบบสัญญาผูกพันมากขึ้น

กระทรวงเกษตร (2508) ได้สำรวจการใช้ที่ดินในประเทศไทย ประเทศไทยมีพื้นที่ทั้งหมด 320.7 ล้านไร่ ได้จำแนกการใช้ที่ดินไว้ดังนี้ เนื้อที่ถือครองครองทำการเกษตรประมาณ 75.6 ล้านไร่ หรือร้อยละ 25.53 ของเนื้อที่ทั้งประเทศ เนื้อที่ป่าไม้ประมาณ 180.6 ล้านไร่ หรือร้อยละ 56.23 ของเนื้อที่ทั้งประเทศ เนื้อที่ที่ยังมิได้จำแนกประเภท ประมาณ 63.3 ล้านไร่ หรือร้อยละ 19.71 ของเนื้อที่ทั้งประเทศ เนื้อที่หนองบึงต่างๆ ประมาณ 1.7 ล้านไร่ หรือร้อยละ 0.53 ของเนื้อที่ทั้งประเทศ

วิจิต หล่อจิระชุมกุล จิราวัลย์ จิตรถเวช เดือนเพ็ญ ชีรพรรณ วิวัฒน์ และโอม ศรีนิล (2545) ได้จำแนกเนื้อที่ออกเป็นเมืองหรือชนบท มีความสำคัญต่อนโยบายการปกครอง การติดตามตรวจสอบ และประเมินผลการพัฒนาพื้นที่ของประเทศ ได้พัฒนาตัวชี้วัดความเป็นเมืองที่เหมาะสมกับบริบทของประเทศไทย โดยทำการวิเคราะห์ข้อมูลสภาพทั่วไปขององค์กรบริหารส่วนท้องถิ่นทุกระดับ ตั้งแต่เทศบาลนคร เทศบาลเมือง เทศบาลตำบล และองค์การบริหารส่วนตำบล ข้อมูลที่ใช้ในการวิเคราะห์มาจากศูนย์ข้อมูลการเงินท้องถิ่น ซึ่งจัดทำขึ้นโดยความร่วมมือระหว่างสภาพัฒนาเศรษฐกิจและสังคมแห่งชาติ และกระทรวงมหาดไทย การวิเคราะห์ข้อมูลโดยกรรมวิธีการทำเหมืองข้อมูล (data mining) ตัวแบบที่พัฒนาขึ้นสามารถใช้จำแนกประเภทขององค์กรบริหารส่วนท้องถิ่น โดยมีข้อมูลถูกต้องมากกว่าร้อยละ 97

อุไรวรรณ วิจารณกุล และ สมศรี จินตนสนธิ (2548) ได้ศึกษาสภาพการเข้าใช้พื้นที่สาธารณะของพื้นที่ตำบลคลองกระเจง จังหวัดสุโขทัย ได้มีการศึกษาปริมาณ ขอบเขตของพื้นที่ และลักษณะการเข้าประโยชน์ที่ดินสาธารณะ วิธีการศึกษาคือการศึกษาบริบทของตำบลโดยการศึกษจากเอกสาร ศึกษาขนาดและขอบเขตของพื้นที่ต่าง ๆ และทำการศึกษารูปแบบการเข้าใช้พื้นที่สาธารณประโยชน์โดยทำการสำรวจ สัมภาษณ์ผู้เข้าประโยชน์ ซึ่งตำบลคลองกระเจงมีพื้นที่สาธารณประโยชน์ทั้งสิ้น 3 แปลง เนื้อที่รวม 858 ไร่ คิดเป็นร้อยละ 5.2 ของพื้นที่ทั้งตำบล ตั้งแต่ปี 2469 และ ปี 2470 ได้มีประกาศหวงห้ามไว้ให้ ที่ดินทั้ง 3 แปลงเป็นที่สาธารณประโยชน์โดยสงวนไว้เพื่อเป็นทุ่งเลี้ยงสัตว์ประจำตำบล ขณะสำรวจได้มีผู้เข้าครอบครองพื้นที่จำนวน 100 ครอบครัว เข้าครอบครองพื้นที่รวม 759 ไร่ 4 งาน และองค์การบริหารส่วนตำบลใช้พื้นที่ 1 ไร่ ผู้เข้าครอบครองเป็นผู้อาศัยในหมู่บ้านคลองกระเจง หมู่ที่ 1, 2, 3, 4, 6, 7, 8, 9 และผู้ที่อาศัยในตำบลท่าทอง ผู้ที่เข้าไปใช้เข้าไปในลักษณะการจับจอง ไม่มีเอกสารสิทธิ์ ในทางราชการถือว่าผู้เข้าครอบครองเป็นผู้บุกรุก

บทที่ 3

วิธีดำเนินการวิจัย

วิธีดำเนินการวิจัยการใช้พื้นที่ดินสาธารณะประโยชน์จังหวัดพิษณุโลกและสุโขทัย มีพื้นที่ศึกษาที่ลงสำรวจใน 9 ตำบลของ 2 จังหวัดได้แก่ ตำบลบ้านกร่าง พันเสา แม่ระกา วังพิกุล ดินทอง จังหวัดพิษณุโลก ตำบลคลองยาง ศรีคีรีมาศ ป่ากุมเกาะ และย่านยาว จังหวัดสุโขทัย วิธีการเก็บรวบรวมข้อมูล โดยการศึกษาจากเอกสาร หนังสือสำคัญสำหรับที่หลวง แผนที่ การสำรวจพื้นที่ โดยใช้เทคโนโลยีกำหนดตำแหน่งบนพื้นโลกด้วยดาวเทียม (Global Positioning System) หรือ จีพีเอส (GPS) ในการวิพากษ์ทางภูมิศาสตร์ของพื้นที่ดินสาธารณะประโยชน์ การชี้ขอบเขตที่ดินจากก้านัน ผู้ใหญ่บ้าน เจ้าหน้าที่องค์การบริหารส่วนตำบล การสัมภาษณ์ผู้ใช้ประโยชน์ในพื้นที่ การวิเคราะห์ข้อมูลโดยการแปลผลผลลัพธ์ของการกำหนดตำแหน่ง ออกมาเป็นรูปแบบที่เป็นจุดตำแหน่ง แล้วลากเส้นเชื่อมโยงจุดตำแหน่ง จากนั้นจึงนำมาแปลผลและนำเสนอในรูปแบบของแผนที่ในการศึกษาปริมาณ ขอบเขต ลักษณะ ประเภท และการเข้าใช้ประโยชน์ในพื้นที่ดินสาธารณะตำบลบ้านกร่าง พันเสา แม่ระกา วังพิกุล ดินทอง จังหวัดพิษณุโลก ตำบลคลองยาง ศรีคีรีมาศ ป่ากุมเกาะ และย่านยาว จังหวัดสุโขทัย ซึ่งได้ทำการเก็บข้อมูลมีวิธีการดังนี้

3.1 การศึกษาบริบท

การศึกษาบริบทของ พื้นที่ดินสาธารณะตำบลบ้านกร่าง พันเสา แม่ระกา วังพิกุล ดินทอง จังหวัดพิษณุโลก ตำบลคลองยาง ศรีคีรีมาศ ป่ากุมเกาะ และย่านยาว จังหวัดสุโขทัย โดยการศึกษาจาก เอกสาร และการสำรวจพื้นที่ ศึกษาจากเอกสาร ประกาศของคณะปฏิวัติ พระราชบัญญัติทางหลวง พระราชบัญญัติจัดรูปที่ดินเพื่อการเกษตร พ.ศ. 2517 สำนักงานปฏิรูปการเกษตร (ส.ป.ก.) และกรมเจ้าท่าเป็นต้น

3.2 การศึกษา ขนาดและขอบเขต

การศึกษาขนาดและขอบเขตของที่ดินสาธารณะประโยชน์ตำบลบ้านกร่าง พันเสา แม่ระกา วังพิกุล ดินทอง จังหวัดพิษณุโลก ตำบลคลองยาง ศรีคีรีมาศ ป่ากุมเกาะ และย่านยาว จังหวัดสุโขทัย จากแผนที่ต่างๆ แผนที่สภาพภูมิประเทศของกรมแผนที่ทหารซึ่งให้รายละเอียด ขอบเขตการปกครอง เส้นทางคมนาคม แหล่งน้ำ เขตชุมชน ระดับความสูงของภูมิประเทศ แผนที่ธรณีวิทยาของกรมทรัพยากรธรณี แผนที่ของกรมพัฒนาที่ดิน แผนที่ขอบเขตป่าไม้ของกรมป่าไม้ แผนที่ของกรมธนารักษ์ แผนที่กระจายฝนของกรมอุตุนิยมวิทยา แผนที่ภาพถ่ายทางอากาศ

ทำการศึกษาขอบเขตของพื้นที่สาธารณประโยชน์ โดยใช้เทคโนโลยีกำหนดตำแหน่งบนพื้นโลกด้วยดาวเทียม (Global Positioning System) หรือ จีพีเอส (GPS) ในการวัดพิกัดทางภูมิศาสตร์ของพื้นที่ดินสาธารณประโยชน์ตำบลบ้านกว้าง พันเสา แม่ระกา วังพิกุล ดินทอง จังหวัดพิจิตรโลก ตำบลคลองยาง ศรีคีรีมาศ ป่ากุมเกาะ และย่านยาว จังหวัดสุโขทัย ผลลัพธ์ของการกำหนดตำแหน่งออกมาเป็นรูปแบบที่เป็นจุดตำแหน่ง (Waypoints) แล้วลากเส้นเชื่อมโยงจุดตำแหน่ง (Routes) จากนั้นจึงนำมาแปลผลเขียนเป็นแผนที่ โดยวิธีการเขียนแผนที่จากการแปลผลมีดังนี้

3.2.1 วัดจุดพิกัดโดยเครื่องมือวัดพิกัด (GPS) ได้ค่า E 6 หลัก ค่า N 6 หลัก

ตัวอย่าง E 587869 N 1909970

3.2.2 แปลงอัตราส่วนของพื้นที่จากเซนติเมตรเป็นเมตร

ตัวอย่าง 1: 4,000 ซม. = 1:40 ม.

3.2.3 นำอัตราส่วนที่ได้ไปหารค่า E โดยหารตัวเลข 3 หลักท้าย

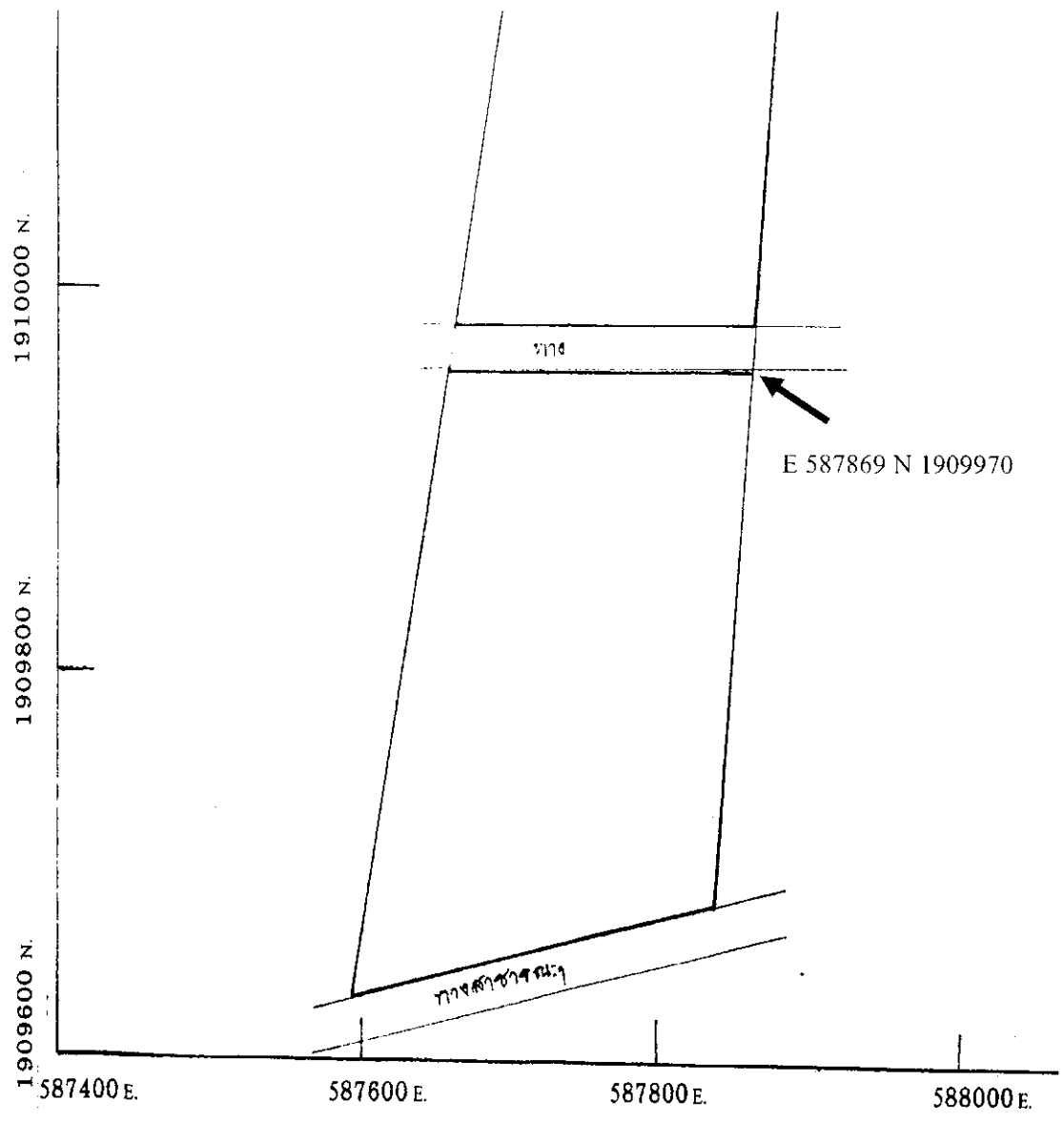
ตัวอย่าง E 587869 869/40 = 21.7

3.2.4 นำอัตราส่วนที่ได้ไปหารค่า N โดยหารตัวเลข 3 หลักท้าย

ตัวอย่าง N 1909970 970/40 = 24.2

3.2.5 เมื่อได้ค่า E และค่า N จึงนำไปกำหนดจุดในกระดาษกราฟแผนที่ โดยตัวเลข 3 หลักแรกของค่า E จะเป็นค่าเส้นพิกัด และ ตัวเลข 4 หลักแรกของค่า N จะเป็นค่าเส้นพิกัด

ตัวอย่าง



3.3 ศึกษาลักษณะและรูปแบบการเข้าใช้พื้นที่สาธารณประโยชน์

การศึกษารูปแบบการเข้าใช้พื้นที่สาธารณประโยชน์ตำบลบ้านกร่าง พันธ์เสนา แม่ระกา วังพิรุณ ดินทอง จังหวัดพิจิตร โลก ตำบลคลองยาง ศรีคีรีมาศ ป่ากุมเกาะ และย่านยาว จังหวัดสุโขทัย โดยการสำรวจ สัมภาษณ์กำนัน ผู้ใหญ่บ้าน นายกองจัดการบริหารส่วนตำบล เจ้าหน้าที่องค์การบริหารส่วนตำบลและผู้เข้าใช้ประโยชน์ และบันทึกข้อมูล

3.4 ระยะเวลาการดำเนินการวิจัย

ดำเนินการเก็บรวบรวมข้อมูล การลงพื้นที่สำรวจ การสัมภาษณ์ ในช่วงระยะเวลาตั้งแต่ ตุลาคม 2548 ถึง กันยายน 2549

บทที่ 4

ผลการวิจัย

4.1 พื้นที่สาธารณะจังหวัดพิษณุโลกและสุโขทัย

ผลการวิจัยการใช้พื้นที่ดินสาธารณะจังหวัดพิษณุโลกและสุโขทัย จังหวัดพิษณุโลกและสุโขทัย มีเนื้อที่รวมทั้งสิ้น 17,411.892 ตารางกิโลเมตร หรือ 10,882,466 ไร่ คิดเป็น 10.25 % ของพื้นที่ภาคเหนือ และ 3.38 % ของพื้นที่ทั้งประเทศ จังหวัดพิษณุโลกและสุโขทัยมีที่ดินสาธารณะที่มี นสล. จำนวนทั้งสิ้น 1,197 แปลง รวมเป็นพื้นที่ทั้งหมด 95,227 ไร่ 1,824 งาน 58,546.50 ตารางวา หรือคิดเป็น 0.90 % ของพื้นที่จังหวัดทั้ง 2 จังหวัด โดยมีรายละเอียดดังนี้

จังหวัดพิษณุโลก มีเนื้อที่ 10,815.8 ตารางกิโลเมตร หรือ 6,759,909 ไร่ คิดเป็น 6.37 % ของพื้นที่ภาคเหนือ และ 2.1 % ของพื้นที่ทั้งประเทศ มีที่ดินสาธารณะที่มี นสล. จำนวนทั้งสิ้น 583 แปลง รวมเป็นพื้นที่ทั้งหมด 42,852 ไร่ 905 งาน 28,097.5 ตารางวา หรือคิดเป็น 0.73 % ของพื้นที่จังหวัด (รายละเอียดแสดงในภาคผนวก) จำนวนพื้นที่ที่ดินสาธารณะของแต่ละอำเภอมีดังต่อไปนี้

อำเภอวัดโบสถ์ มีที่ดินสาธารณะที่มี นสล. จำนวนทั้งสิ้น 8 แปลง รวมเป็นพื้นที่ทั้งหมด 1,964 ไร่ 13 งาน 363.5 ตารางวา หรือคิดเป็น 0.032 % ของพื้นที่จังหวัด

อำเภอเมือง มีที่ดินสาธารณะที่มี นสล. จำนวนทั้งสิ้น 48 แปลง รวมเป็นพื้นที่ทั้งหมด 2,948 ไร่ 145 งาน 2,857 ตารางวา หรือคิดเป็น 0.042 % ของพื้นที่จังหวัด

อำเภอชาติตระการ มีที่ดินสาธารณะที่มี นสล. จำนวนทั้งสิ้น 18 แปลง รวมเป็นพื้นที่ทั้งหมด 407 ไร่ 27 งาน 899.2 ตารางวา หรือคิดเป็น 0.007 % ของพื้นที่จังหวัด

อำเภอบางระกำ มีที่ดินสาธารณะที่มี นสล. จำนวนทั้งสิ้น 196 แปลง รวมเป็นพื้นที่ทั้งหมด 8,036 ไร่ 273 งาน 9,216.6 ตารางวา หรือคิดเป็น 0.12 % ของพื้นที่จังหวัด

อำเภอวังทอง มีที่ดินสาธารณะที่มี นสล. จำนวนทั้งสิ้น 86 แปลง รวมเป็นพื้นที่ทั้งหมด 14,257 ไร่ 98 งาน 4,292.9 ตารางวา หรือคิดเป็น 0.30 % ของพื้นที่จังหวัด

อำเภอเนินมะปราง มีที่ดินสาธารณะที่มี นสล. จำนวนทั้งสิ้น 8 แปลง รวมเป็นพื้นที่ทั้งหมด 344 ไร่ 8 งาน 408 ตารางวา หรือคิดเป็น 0.006 % ของพื้นที่จังหวัด

อำเภอนครไทย มีที่ดินสาธารณะที่มี นสล. จำนวนทั้งสิ้น 69 แปลง รวมเป็นพื้นที่ทั้งหมด 822 ไร่ 112 งาน 3,332.7 ตารางวา หรือคิดเป็น 0.013 % ของพื้นที่จังหวัด

อำเภอพรหมพิราม มีที่ดินสาธารณะที่มี นสล. จำนวนทั้งสิ้น 74 แปลง รวมเป็นพื้นที่ทั้งหมด 7,822 ไร่ 105 งาน 3,401.8 ตารางวา หรือคิดเป็น 0.11 % ของพื้นที่จังหวัด

อำเภอบางกระทุ่ม มีที่ดินสาธารณะที่มี นสล. จำนวนทั้งสิ้น 76 แปลง รวมเป็นพื้นที่ทั้งหมด 6,252 ไร่ 124 งาน 3,325.8 ตารางวา หรือคิดเป็น 0.10 % ของพื้นที่จังหวัด

จังหวัดสุโขทัย มีเนื้อที่ประมาณ 6,596.092 ตารางกิโลเมตร หรือประมาณ 4,122,557 ไร่ คิดเป็น 3.88 % ของพื้นที่ภาคเหนือ และ 1.28 % ของพื้นที่ทั้งประเทศ มีที่ดินสาธารณะที่มี นสล. จำนวนทั้งสิ้น 614 แปลง รวมเป็นพื้นที่ทั้งหมด 52,375 ไร่ 919 งาน 30,449 ตารางวา หรือคิดเป็น 1.17 % ของพื้นที่จังหวัด (รายละเอียดแสดงในภาคผนวก) จำนวนพื้นที่ที่ดินสาธารณะของแต่ละอำเภอมีดังต่อไปนี้

อำเภอกีรีมาศ มีที่ดินสาธารณะที่มี นสล. จำนวนทั้งสิ้น 116 แปลง รวมเป็นพื้นที่ทั้งหมด 4,238 ไร่ 184 งาน 5,289 ตารางวา หรือคิดเป็น 0.10 % ของพื้นที่จังหวัด

อำเภอบ้านด่านลานหอย มีที่ดินสาธารณะที่มี นสล. จำนวนทั้งสิ้น 64 แปลง รวมเป็นพื้นที่ทั้งหมด 4,978 ไร่ 104 งาน 3,208 ตารางวา หรือคิดเป็น 0.12 % ของพื้นที่จังหวัด

อำเภอเมืองสุโขทัย มีที่ดินสาธารณะที่มี นสล. จำนวนทั้งสิ้น 68 แปลง รวมเป็นพื้นที่ทั้งหมด 15,633 ไร่ 95 งาน 3,508 ตารางวา หรือคิดเป็น 0.37 % ของพื้นที่จังหวัด

อำเภอสรีนคร มีที่ดินสาธารณะที่มี นสล. จำนวนทั้งสิ้น 13 แปลง รวมเป็นพื้นที่ทั้งหมด 1,878 ไร่ 14 งาน 592 ตารางวา หรือคิดเป็น 0.04 % ของพื้นที่จังหวัด

อำเภอสรีสำโรง มีที่ดินสาธารณะที่มี นสล. จำนวนทั้งสิ้น 73 แปลง รวมเป็นพื้นที่ทั้งหมด 2,917 ไร่ 102 งาน 3,722 ตารางวา หรือคิดเป็น 0.07 % ของพื้นที่จังหวัด

อำเภอกงไกรลาศ มีที่ดินสาธารณะที่มี นสล. จำนวนทั้งสิ้น 128 แปลง รวมเป็นพื้นที่ทั้งหมด 8,689 ไร่ 214 งาน 6,645 ตารางวา หรือคิดเป็น 0.21 % ของพื้นที่จังหวัด

อำเภอสวรรคโลก มีที่ดินสาธารณะที่มี นสล. จำนวนทั้งสิ้น 69 แปลง รวมเป็นพื้นที่ทั้งหมด 12,143 ไร่ 80 งาน 3,142 ตารางวา หรือคิดเป็น 0.29 % ของพื้นที่จังหวัด

อำเภอทุ่งเสลี่ยม มีที่ดินสาธารณะที่มี นสล. จำนวนทั้งสิ้น 68 แปลง รวมเป็นพื้นที่ทั้งหมด 1,520 ไร่ 103 งาน 3,516 ตารางวา หรือคิดเป็น 0.03 % ของพื้นที่จังหวัด

อำเภอสรีสำตาลย์ มีที่ดินสาธารณะที่มี นสล. จำนวนทั้งสิ้น 15 แปลง รวมเป็นพื้นที่ทั้งหมด 379 ไร่ 23 งาน 827 ตารางวา หรือคิดเป็น 0.009 % ของพื้นที่จังหวัด

เมื่อทำการศึกษาในรายละเอียดลึกลงไปใน 5 ตำบลของจังหวัดพิษณุโลกซึ่งได้แก่ ตำบลบ้านกร่าง ตำบลพันเสา ตำบลแม่ระกา ตำบลวังพิกุล และตำบลดินทอง จังหวัดพิษณุโลก และทำการศึกษาในรายละเอียด 4 ตำบลของจังหวัดสุโขทัยได้แก่ ตำบลคลองยาง ตำบลศรีคีรีมาศ ตำบลป่ากุมเกาะ และตำบลย่านยาว จังหวัดสุโขทัย ผลการศึกษามีรายละเอียดดังนี้

4.2 พื้นที่สาธารณะตำบลบ้านกร่าง

4.2.1 บริบทของตำบลบ้านกร่าง

ตำบลบ้านกร่าง เป็นตำบลหนึ่งของอำเภอเมืองจังหวัดพิษณุโลก การที่ตำบลนี้มีชื่อเรียกว่า ตำบลบ้านกร่าง เนื่องจากการที่แต่เดิมมีต้นกร่างท่าว่าว ซึ่งเป็นไม้ยืนต้นอายุประมาณ 100 ปี สูงใหญ่ ขนาด 3 คนโอบและในขณะที่ทางราชการกำหนดพื้นที่ให้เป็นตำบล ชุนกร่าง เกรียงไกรทำหน้าที่ ปกครองดูแลอยู่ ชาวบ้านในเขตพื้นที่จึงได้ตั้งชื่อว่า "ตำบลบ้านกร่าง" ตำบลบ้านกร่างมี สิ่งที่เด่น ในตำบลนี้คือ วัดพระขาวชัยสิทธิ์และบึงแม่ระหันซึ่งเป็นบึงธรรมชาติขนาดใหญ่ องค์การบริหาร ส่วนตำบลตั้งอยู่ริมถนนทางหลวงแผ่นดินหมายเลข 12 สายพิษณุโลก-สุโขทัย ห่างจากที่ว่าการ อำเภอเมืองพิษณุโลก ไปทางทิศตะวันตก ประมาณ 7 กิโลเมตร ตำบลบ้านกร่างมีเนื้อที่ประมาณ 43.35 ตารางกิโลเมตรหรือประมาณ 37,033 ไร่ พื้นที่สาธารณประโยชน์ทั้งหมด 533 ไร่ 159 ตารางวา คิดเป็น 1.4 % ของพื้นที่ทั้งหมด พื้นที่สาธารณประโยชน์อยู่ในพื้นที่ดิน 4 แปลงคือ หนองชุมพลหรือหนองอำพล หนองบอน หนองอำปรีอ และบึงแม่ระหัน

ตำบลบ้านกร่างมีอาณาเขตติดต่อดังนี้

ทิศเหนือ	ติดต่อกับตำบลไผ่ยอดอน อำเภอเมืองพิษณุโลก และตำบลท่าช้าง อำเภอพรหมพิราม
ทิศตะวันออก	ติดต่อกับตำบลจอมทองและตำบลพลายชุมพล
ทิศใต้	ติดต่อกับตำบลท่าทอง
ทิศตะวันตก	ติดต่อกับตำบลท่านางงาม อำเภอบางระกำ

ตำบลบ้านกร่าง มีจำนวนประชากรทั้งสิ้น 11,335 คน แบ่งออกเป็น ชาย 5,757 คน หญิง 5,578 คน ตำบลบ้านกร่างมีสภาพภูมิประเทศเป็นพื้นที่ราบลุ่ม พื้นที่ส่วนใหญ่เป็นพื้นที่การเกษตร เป็นพื้นที่นา มีระบบการชลประทานสามารถทำการเพาะปลูกได้ตลอดทั้งปี การประกอบอาชีพหลัก ของประชากรส่วนใหญ่คือการทำนา อาชีพรับจ้าง ค้าขายและเลี้ยงสัตว์เป็นอาชีพรอง รายได้เฉลี่ย (คน/ปี) มากกว่า 20,000 บาท หน่วยธุรกิจในเขตองค์การบริหารส่วนตำบลบ้านกร่างประกอบด้วย ปั้มน้ำมันและก๊าซ 4 แห่ง โรงงานอุตสาหกรรม 3 แห่ง โรงสี 3 แห่ง ทางด้านการศึกษา ประกอบไปด้วย โรงเรียนประถมศึกษา 5 แห่ง โรงเรียนมัธยมศึกษา 1 แห่ง มหาวิทยาลัยเทคโนโลยีราชมงคลล้านนา(วิทยาเขตพิษณุโลก) 1 แห่ง ที่อ่านหนังสือพิมพ์ประจำหมู่บ้าน/ห้องสมุดประจำหมู่บ้าน 3 แห่ง ศูนย์พัฒนาเด็กก่อนวัยเรียน 2 แห่ง ศูนย์การเรียนรู้ชุมชน 1 แห่ง สถาบันและองค์กรทางศาสนา ประกอบไปด้วย วัด/สำนักสงฆ์ 8 แห่ง โบสถ์ 5 แห่ง ทางด้านสาธารณสุข ประกอบด้วย สถานีอนามัยประจำตำบล/หมู่บ้าน 2 แห่ง สถานพยาบาลเอกชน 8 แห่ง ร้านขายยาแผนปัจจุบัน 1 แห่ง มีและใช้ส้วมราดน้ำ ร้อยละ 100 เปอร์เซนต์

ตำบลบ้านกร่าง ประกอบด้วย 12 หมู่บ้านได้แก่

หมู่ที่ 1 บ้านเด่นโบสถ์	หมู่ที่ 2 บ้านกร่าง(เหนือ)	หมู่ที่ 3 บ้านกร่าง
หมู่ที่ 4 บ้านกร่าง(น้ำอับ)	หมู่ที่ 5 บ้านกร่างใน(วังป่าหญ้า)	หมู่ที่ 6 บ้านกร่างนอก(กอก)
หมู่ที่ 7 บ้านกร่าง (มาบหมู)	หมู่ที่ 8 บ้านหัวแท	หมู่ที่ 9 บ้านแหลมโพธิ์
หมู่ที่ 10 บ้านแม่ระหัน	หมู่ที่ 11 บ้านกร่างท่าวัว	

4.2.2 ปริมาณ ขอบเขต ประเภทและลักษณะการเข้าใช้ประโยชน์ที่ดินสาธารณประโยชน์

ตำบลบ้านกร่าง

พื้นที่สาธารณประโยชน์ของตำบลบ้านกร่างมี 4 บริเวณหรือ 4 แปลง ซึ่งได้แก่

แปลงที่ 1 ที่ดินสาธารณประโยชน์ หนองชุมพล

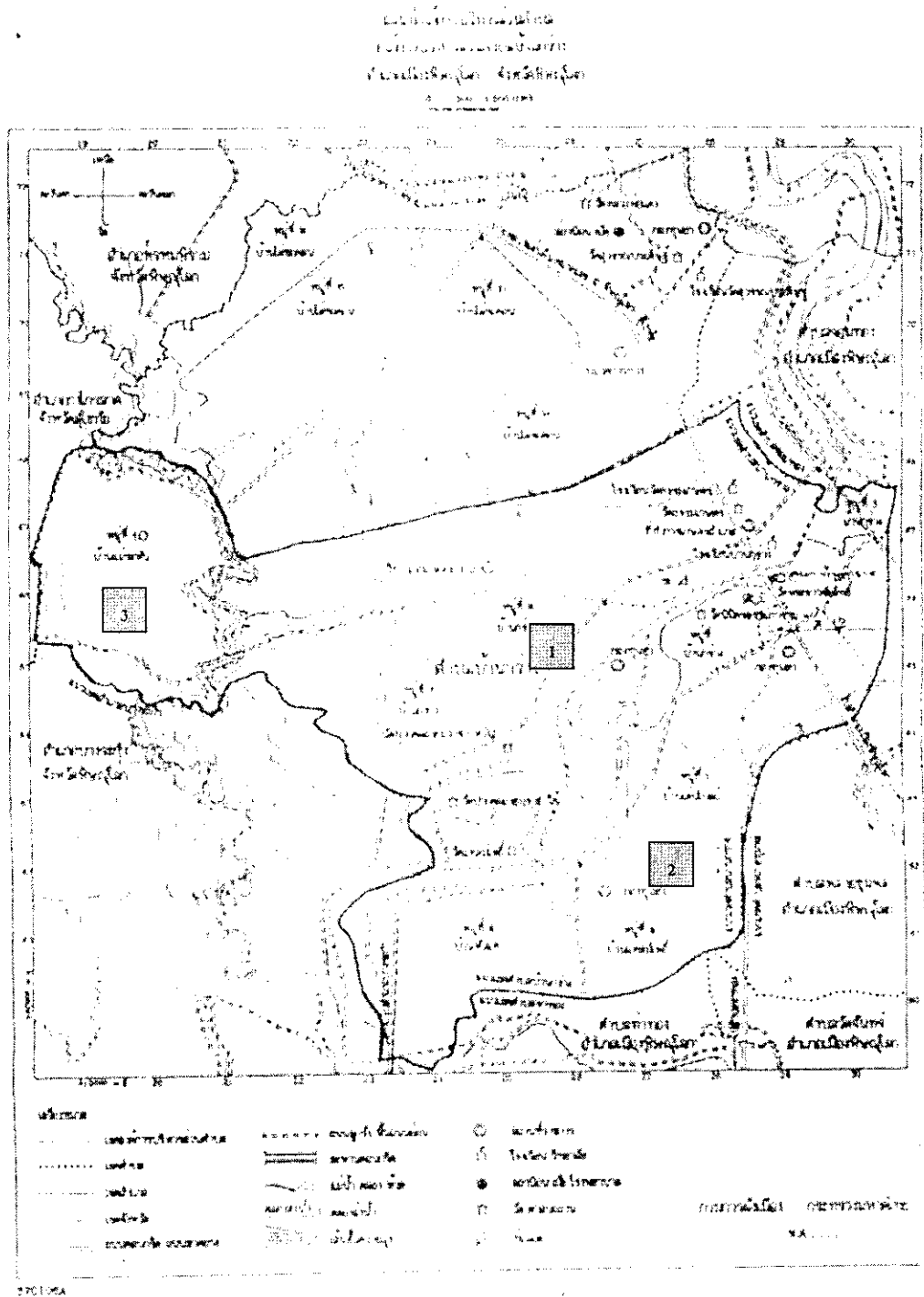
แปลงที่ 2 ที่ดินสาธารณประโยชน์ ทุ่งหนองอำปรีอ

แปลงที่ 3 ที่ดินสาธารณประโยชน์ บึงแม่ระหัน

แปลงที่ 4 ที่ดินสาธารณประโยชน์ หนองบอน


ทุ่งหนองอำปรีอหรือหนองอำปรีอ หนองชุมพลหรือหนองอำพล เป็นที่ๆ ที่มีหนังสือสำคัญสำหรับที่หลวง (นสล.) กำหนดเป็นที่สาธารณะ จากการสอบถาม คุณสุชาติ จินด้าง ช่างโยธาประจำองค์การบริหารส่วนตำบลบ้านกร่าง พบว่ามีที่สาธารณะอีก 2 แปลงคือ หนองบอนซึ่งเป็นคลองสาธารณะ ตั้งอยู่หมู่ที่ 7 ต่อกับหมู่ที่ 6 และบึงแม่ระหันซึ่งไม่ทราบจำนวนพื้นที่ที่แน่นอน ซึ่งที่สาธารณะทั้ง 2 แปลงนี้ไม่มี นสล.

ที่สาธารณะทุ่งหนองอำปรีอใน นสล. เขียนว่าอยู่หมู่ที่ 1 แต่สภาพความเป็นจริงตั้งอยู่ในหมู่ที่ 6 จึงเป็นข้อผิดพลาดที่ต้องทำการแก้ไข ในแผนที่ที่สาธารณะหนองบอนเขียนตำแหน่งอยู่เหนือถนนแต่จากการลงพื้นที่สำรวจจริงอยู่ใต้ถนน จึงควรการแก้ไขแผนที่ใหม่ ที่ดินสาธารณะทั้ง 4 แปลงนี้มีสภาพเป็นบึง และหนองน้ำ ในพื้นที่สาธารณะทั้ง 4 แปลงนี้ การเข้าใช้ประโยชน์พื้นที่สาธารณะมี 2 แปลง คือ แปลงที่ 1 หนองชุมพล ตั้งอยู่หมู่ที่ 6 บ้านกร่างนอก (กอก) แปลงที่ 2 ทุ่งหนองอำปรีอ ตั้งอยู่ที่หมู่ที่ 6 บ้านกร่างนอก (กอก) และหมู่ 4 บ้านกร่าง (น้ำอับ) ดังแผนภาพที่ 4.1 แผนที่ตำบลบ้านกร่าง อำเภอเมือง จังหวัดพิษณุโลก แสดงพื้นที่สาธารณประโยชน์



ภาพที่ 4.1 แผนที่ตำบลบ้านกร่าง อำเภอเมือง จังหวัดพิษณุโลก แสดงพื้นที่สาธารณสุขประ โยชน์

1. ที่ดินสาธารณสุขประ โยชน์ หนองชุมพล
2. ที่ดินสาธารณสุขประ โยชน์ ทุ่งหนองอำปรีอ
3. ที่ดินสาธารณสุขประ โยชน์ บึงแม่ระหัน



ภาพที่ 4.2 ภาพถ่ายทางอากาศ ตำบลบ้านกร่าง

ที่สาธารณชนหนองชุมพล ตำบลบ้านกร่าง จากที่รกร้างว่างเปล่าในอดีตเปลี่ยนเป็นพื้นที่ในการทำนา ในด้านสิ่งแวดล้อมโดยทั่วไปยังเป็นสิ่งแวดล้อมที่อยู่ในสภาพดีไม่จัดว่าเป็นมลภาวะ ในด้านระบบนิเวศเปลี่ยนไปจากเดิม ซึ่งเป็นระบบนิเวศที่มีความหลากหลายของพืชพันธุ์เปลี่ยนเป็นระบบนิเวศทุ่งนาที่มีข้าวเป็นพืชเด่น ในด้านแหล่งอาหารและอาชีพเป็นแหล่งเพาะปลูกข้าวจึงเป็นแหล่งอาหารและก่อให้เกิดอาชีพและรายได้ของผู้คนที่อาศัยอยู่ในบริเวณนั้น

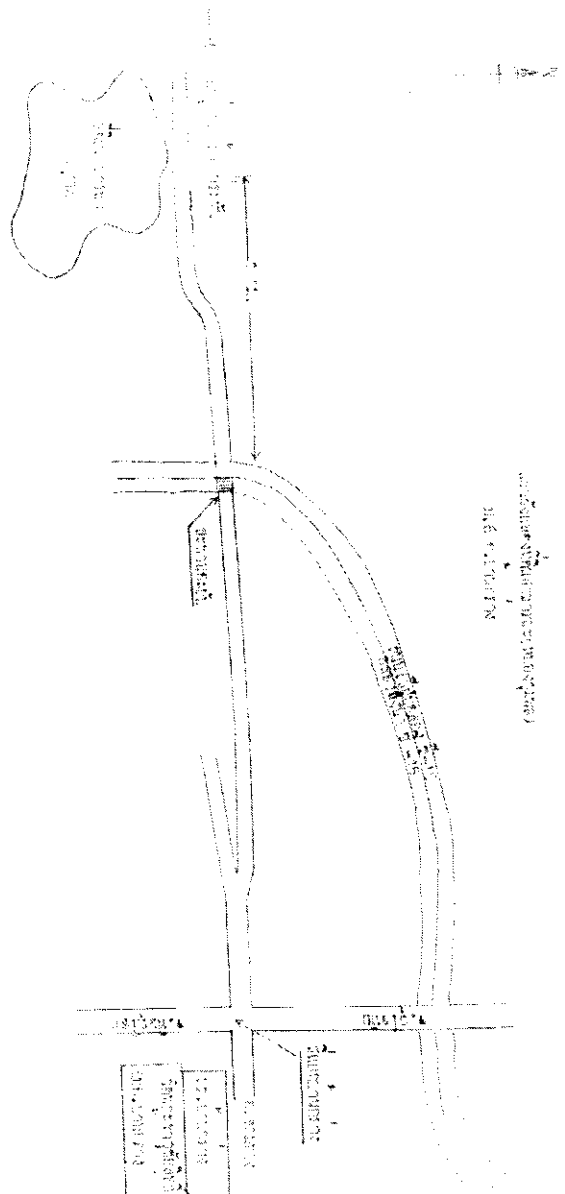
ที่สาธารณชนทุ่งหนองอำปรีอ จากหนองน้ำและที่รกร้างว่างเปล่าในอดีตเปลี่ยนสภาพเป็นคลองส่งน้ำและพื้นที่ในการทำนา ในด้านสิ่งแวดล้อมโดยทั่วไปยังเป็นสิ่งแวดล้อมที่อยู่ในสภาพดีไม่จัดว่าเป็นมลภาวะ และยังคงสภาพเป็นแหล่งน้ำ ในด้านระบบนิเวศเปลี่ยนไปจากเดิมซึ่งเป็นระบบนิเวศจากหนองน้ำเป็นคลองส่งน้ำซึ่งมีการตัดแปลงจากธรรมชาติเล็กน้อย ความหลากหลายของสิ่งมีชีวิตที่อาศัยอยู่เปลี่ยนไปบ้าง และจากที่รกร้างที่มีความหลากหลายของพืชพันธุ์เปลี่ยนเป็นระบบนิเวศทุ่งนาที่มีข้าวเป็นพืชเด่น ในด้านแหล่งอาหารและอาชีพเป็นแหล่งเพาะปลูกข้าวจึงเป็น

แหล่งอาหารและก่อให้เกิดอาชีพและรายได้ และที่สำคัญเป็นแหล่งน้ำใช้สำหรับการเกษตรของ ผู้คนที่อาศัยอยู่ในบริเวณนั้น

4.2.2.1 ที่ดินสาธารณประโยชน์ตำบลบ้านกร่าง หนองชุมพล หมู่ 6

4.2.2.1.1 ขนาดและขอบเขตที่ดินสาธารณประโยชน์หนองชุมพล

ที่ดินสาธารณประโยชน์ หนองชุมพล ตำบลบ้านกร่าง มีเนื้อที่ทั้งหมด 176 ไร่ 3 งาน 60 ตารางวา มีอาณาเขตทิศเหนือจดกับถนนสาธารณประโยชน์ ทิศใต้จดกับถนนสาธารณะ และที่ดินที่มีการครอบครอง ทิศตะวันออกจดกับถนนสาธารณะและตะวันตกจดกับที่ดินที่มีการครอบครอง(ภาพที่ 4.3) ที่ดินสาธารณประโยชน์หนองชุมพลนี้เป็นที่ดินสาธารณะสมบัติของแผ่นดิน สงวนไว้เพื่อให้พลเมืองใช้ร่วมกัน เป็นที่ดินสาธารณประโยชน์ประจำหมู่บ้านโดยมีการประกาศ หวงห้ามไว้ เมื่อปี พ.ศ. 2540



ภาพที่ 4.3 แผนที่แสดงที่ตั้งที่ดินสาธารณประโยชน์หนองชุมพล ตำบลบ้านกร่าง

4.2.2.1.2 พิกัดที่สาธารณประโยชน์หนองชุมพล

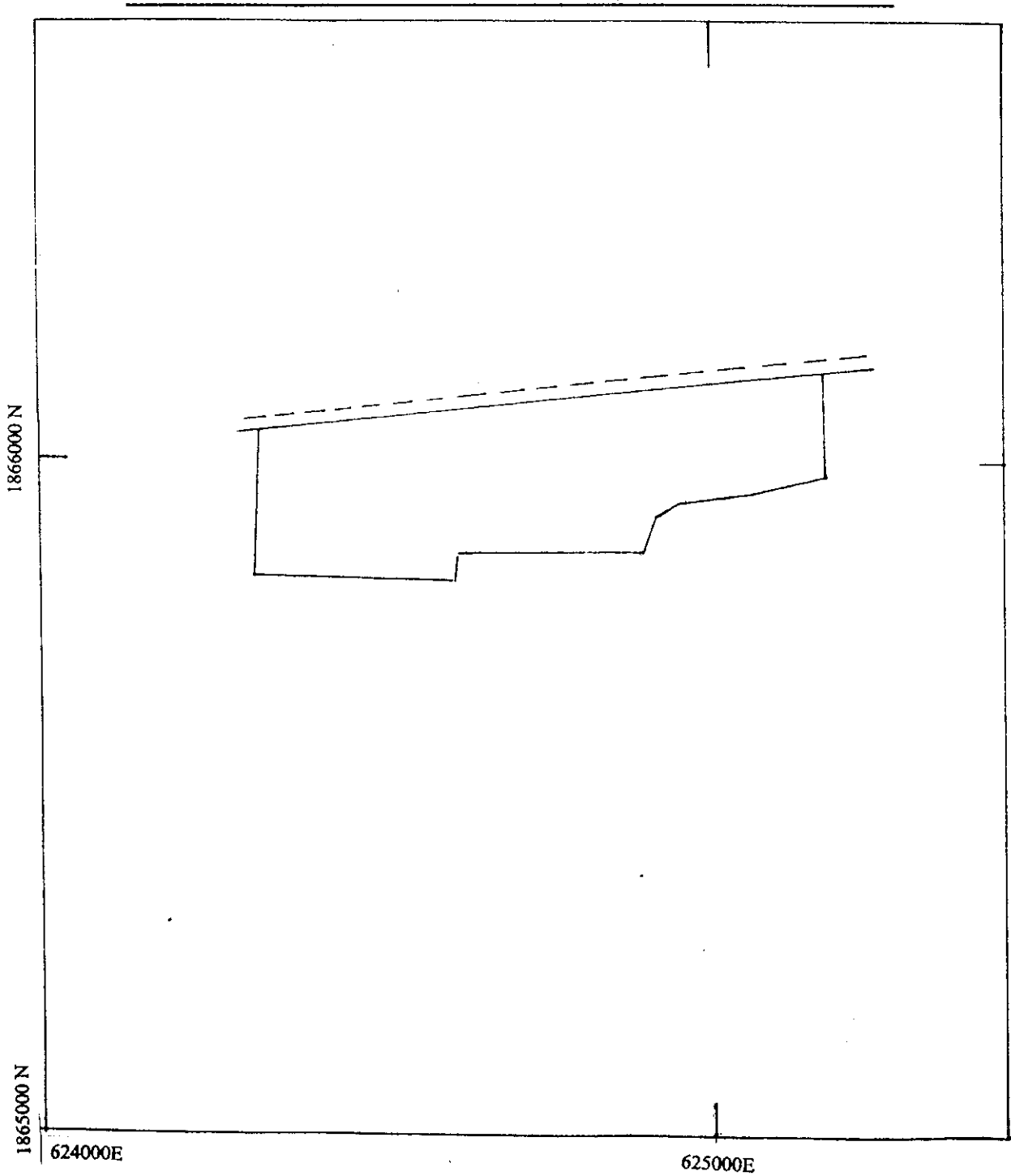
จากการใช้ GPS วัดพิกัดที่ดินสาธารณประโยชน์หนองชุมพล หนองชุมพลตั้งอยู่
ในพิกัด จุดที่ 1 พิกัด E 624234 N1866028 จุดที่ 2 พิกัด E 624489 N1866060
จากการนำพิกัดที่ได้จากการวัดพื้นที่สาธารณประโยชน์หนองชุมพล เป็นแผนที่
ได้แผนที่ดังภาพที่ 4.4

แผนที่แสดงขอบเขตพื้นที่สาธารณประโยชน์ (หนองชุมพล)

ม.6 ต.บ้านกว้าง อ.เมือง จ.พิษณุโลก

เนื้อที่ประมาณ 176-3-60 ไร่

มาตราส่วน 1 : 8,000

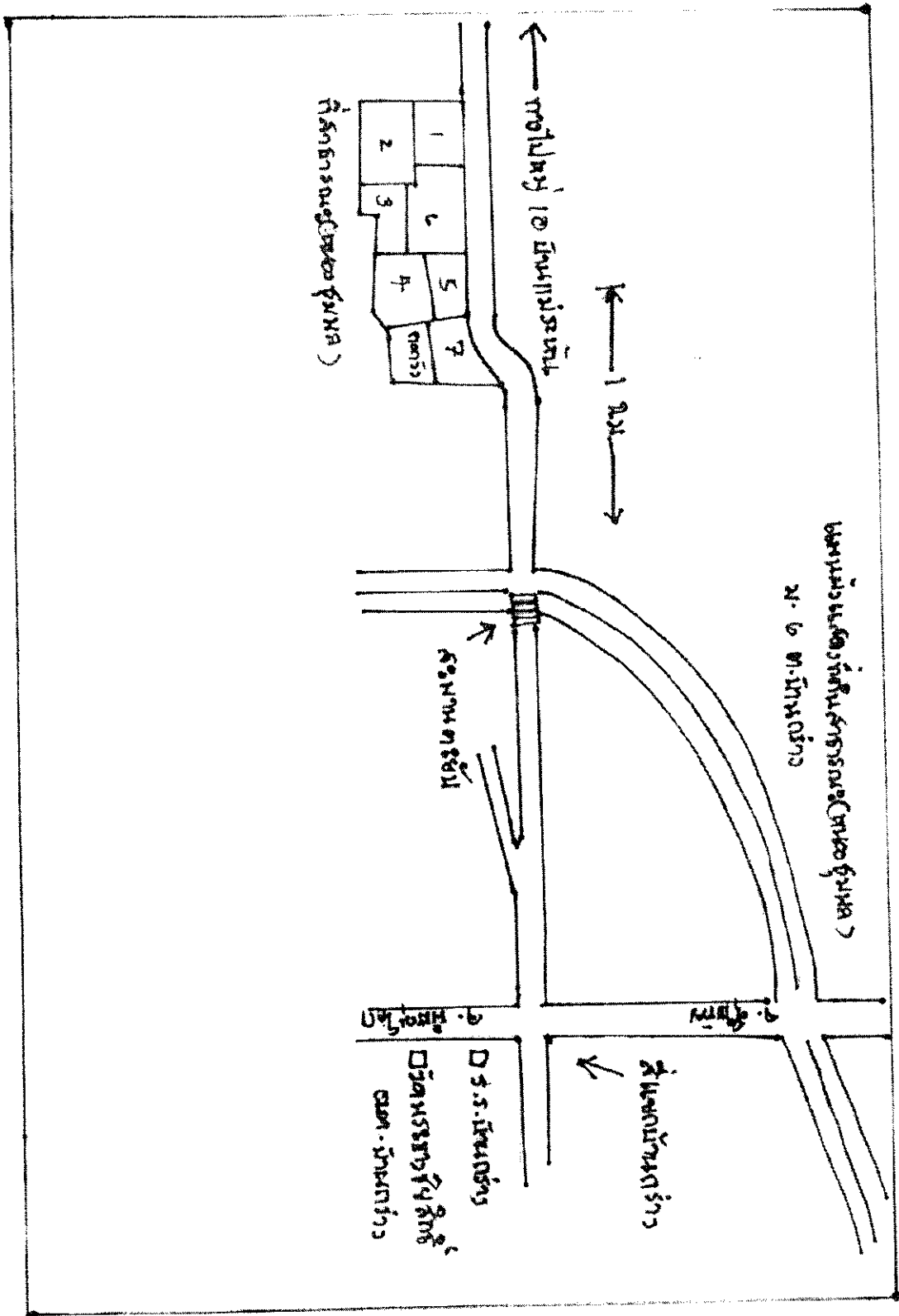


ภาพที่ 4.4 แผนที่ที่ดินสาธารณประโยชน์หนองชุมพล จากการวัดพิกัด

4.2.2.1.3 การใช้ที่ดินสาธารณประโยชน์หนองชุมพล

การเข้าใช้ที่ดินสาธารณประโยชน์ตำบลบ้านกร่างแปลงที่ 1 หนองชุมพล หมู่ที่ 6 ในพื้นที่ดินสาธารณประโยชน์ตำบลบ้านกร่าง หนองชุมพลนี้ มีคนในหมู่บ้าน เข้าไปใช้ประโยชน์ในการทำนาและยังมีที่รกร้างว่างเปล่าในบางส่วนหนึ่ง โดยในอดีตเป็นที่รกร้างว่างเปล่าและประชาชนค่อยๆ เข้าใช้พื้นที่เพื่อใช้ในการประกอบอาชีพเกษตรกรรม จนถึงปัจจุบันนี้ ผู้ครอบครองพื้นที่ดินสาธารณประโยชน์หนองชุมพล มีจำนวนรวม 7 ราย ครอบครองพื้นที่รวม 167 ไร่ 3 งาน 60 ตารางวา รายชื่อผู้เข้าครอบครองพื้นที่ดังต่อไปนี้

ที่	ชื่อ – สกุล	การใช้ประโยชน์
1	นายเพ็ง โปธิ์ศรี	ทำนา
2	นายรอน โปธิ์ศรี	ทำนา
3	นายवाद ก้อนจ้อย	ทำนา
4	นายแ้ว ก้อนจ้อย	ทำนา
5	นายจรูญ ทักษะสัมปญ	ทำนา
6	นายถนอม เนียมหอม	ทำนา
7	นายเฉลิม มากด้วง	ทำนา



ภาพที่ 4.5 แผนผังแสดงการเข้าครอบครองพื้นที่ที่ดินสาธารณประโยชน์หนองชุมพล (หมายเลขตามรายชื่อผู้เข้าครอบครอง)



ก.



ข.

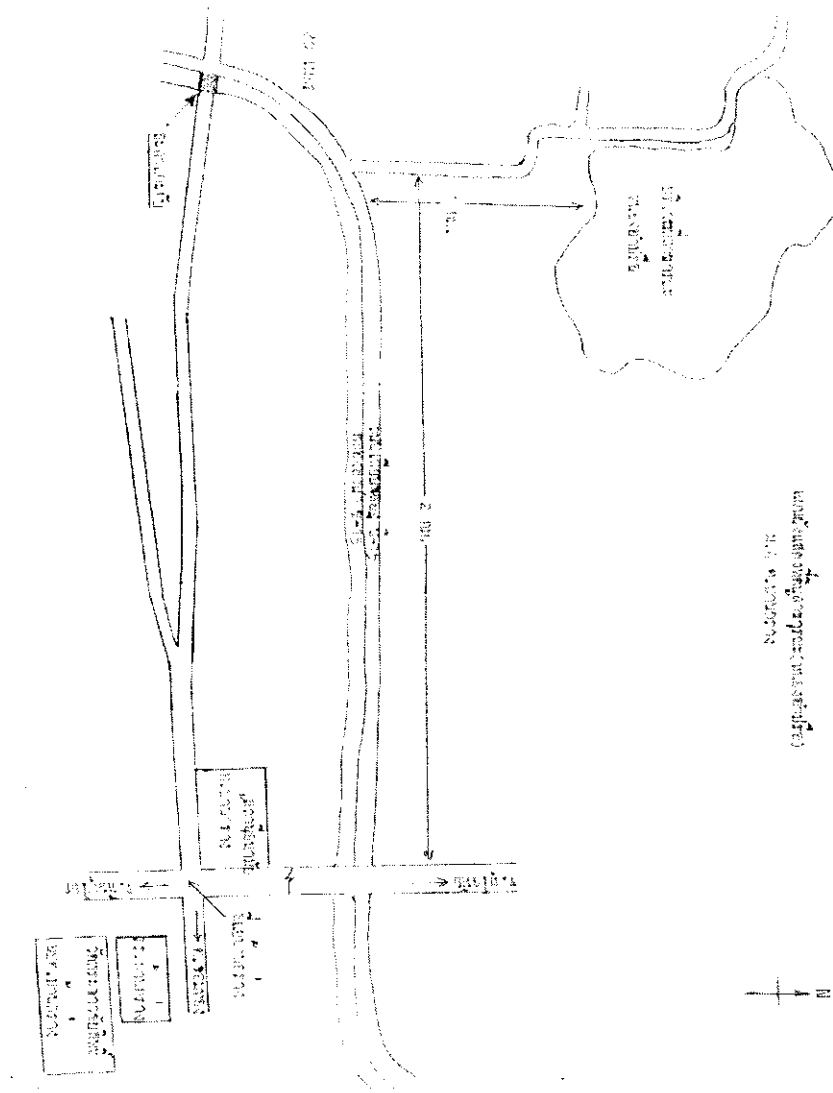
ภาพที่ 4.6 ก- ข ลักษณะที่ดินสาธารณประโยชน์หนองชุมพล

4.2.2.2 ที่ดินสาธารณประโยชน์ทุ่งหนองอำปรีอ หมู่ 4 และหมู่ 6

คุณสุชาติ จินต์วง ช่างโยธา อบต.บ้านกร่าง ผู้ชี้จุดที่ดินสาธารณประโยชน์ทุ่งหนองอำปรีอ หมู่ที่ 4 และหมู่ที่ 6

4.2.2.2.1 ขนาดและขอบเขตที่ดินสาธารณประโยชน์ทุ่งหนองอำปรีอ

ที่ดินสาธารณประโยชน์ทุ่งหนองอำปรีอ หมู่ที่ 4 และหมู่ที่ 6 มีเนื้อที่ทั้งหมด 327 ไร่ 3 งาน 99 ตารางวา มีอาณาเขตทิศเหนือ ทิศใต้ ทิศตะวันออกและทิศตะวันตกจดที่ดินที่มีการครอบครอง ทั้ง 4 ด้าน (ภาพที่ 4.7) ที่ดินสาธารณประโยชน์หนองชุมพลนี้เป็นที่ดินสาธารณสมบัติของแผ่นดินสงวนไว้เพื่อให้พลเมืองใช้ร่วมกันเป็นที่ดินสาธารณประโยชน์ประจำหมู่บ้าน โดยมีการประกาศหวงห้ามไว้ เมื่อปี พ.ศ. 2540



ภาพที่ 4.7 ที่ดินสาธารณประโยชน์ทุ่งหนองอำปรีอ ตำบลบ้านกร่าง

4.2.2.2 พิกัดที่สาธารณประโยชน์หนองอำปรีอ

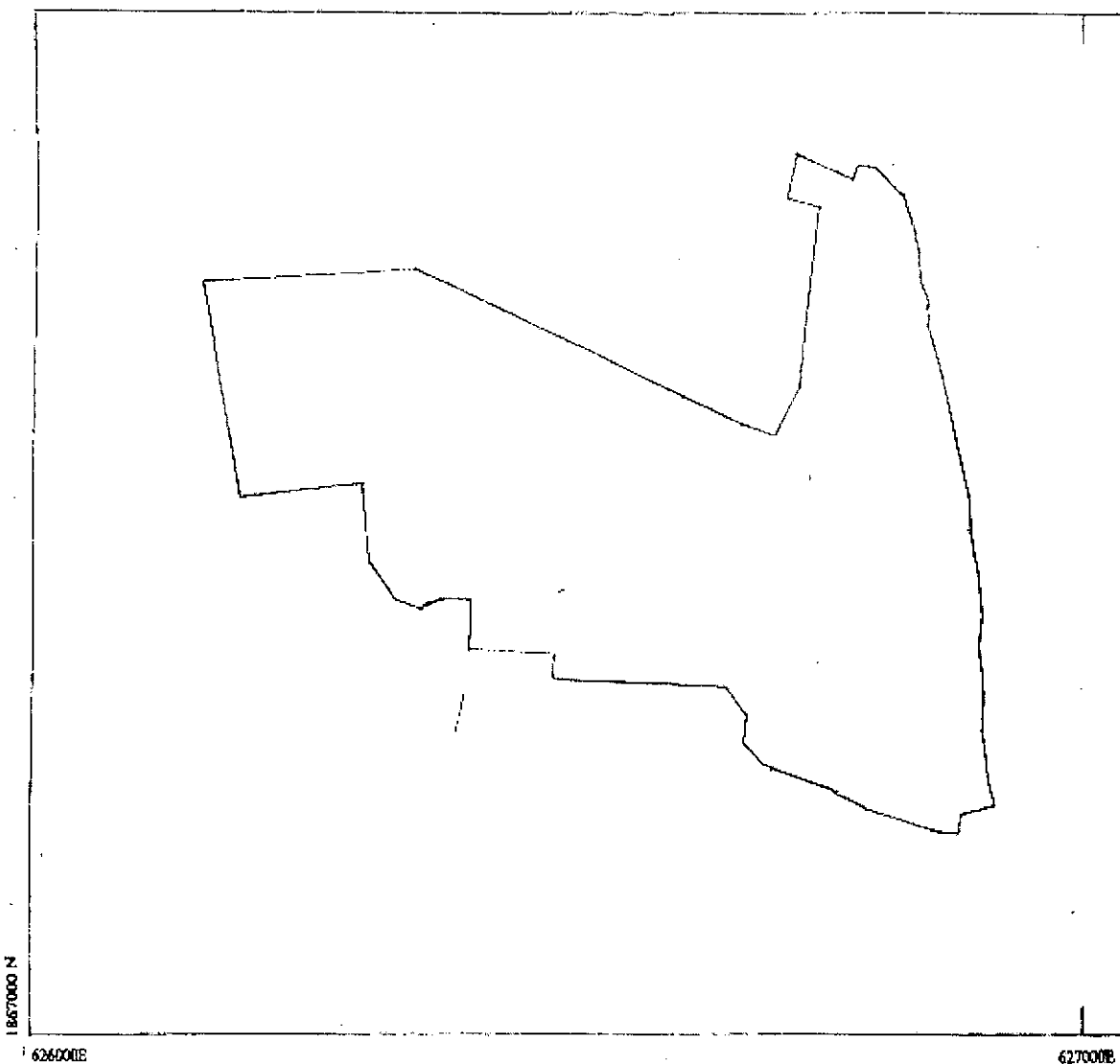
จากการใช้ GPS วัดพิกัดที่ดินสาธารณประโยชน์หนองอำปรีอตั้งอยู่ในพิกัด พิกัด E 626132 N1867282 จากการนำพิกัดที่ได้จากการวัดพื้นที่สาธารณประโยชน์ หนองอำปรีอ แปลงเป็นแผนที่ได้แผนที่ดังภาพที่ 4.8

แผนที่แสดงขอบเขตพื้นที่สาธารณประโยชน์(หนองอำปรีอ)

หมู่ที่ 4,6 ต.บ้านกร่าง อ.เมือง จ.พิษณุโลก

เนื้อที่ประมาณ 327 - 3 - 99 ไร่

มาตราส่วน 1 : 4,000



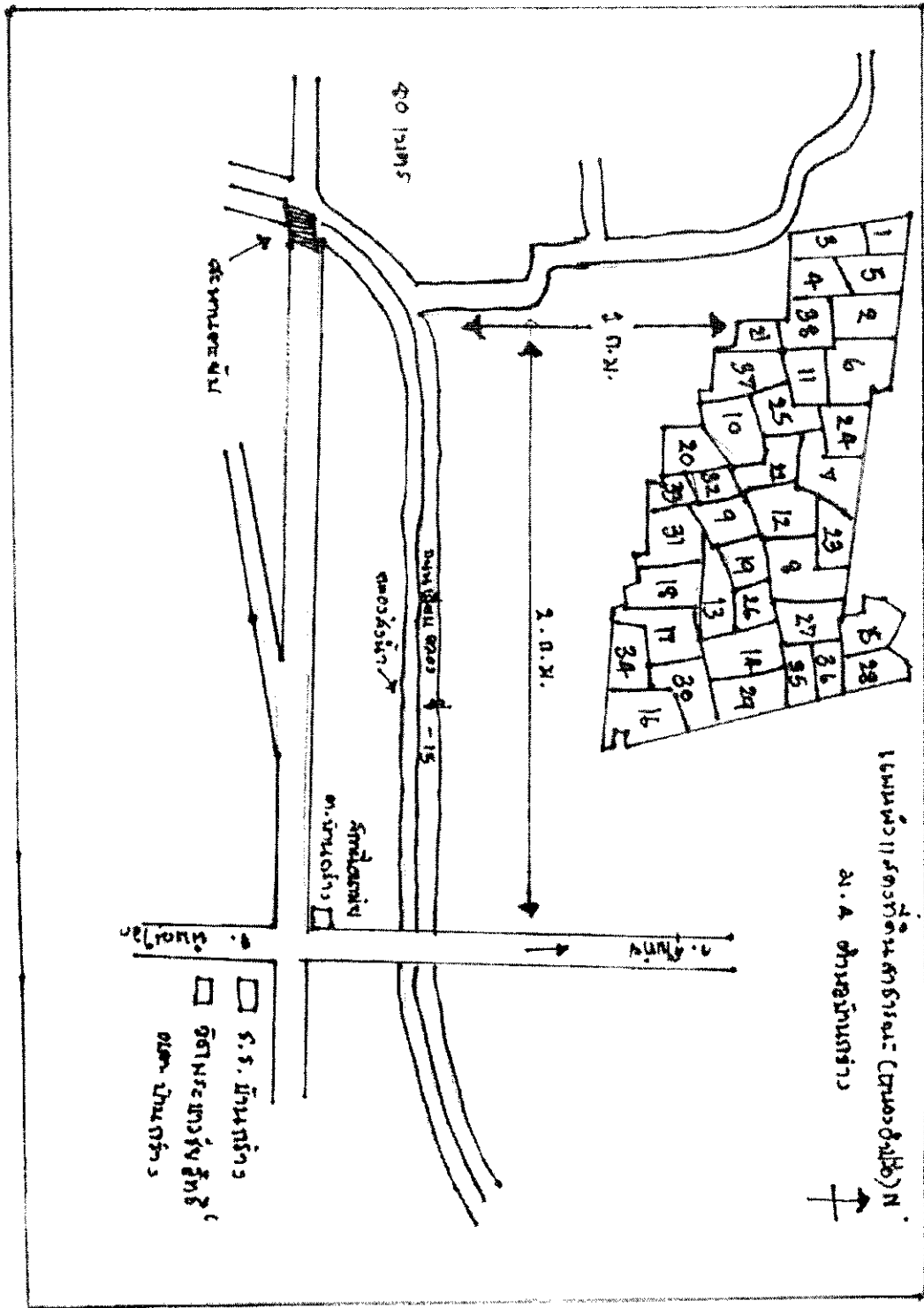
ภาพที่ 4.8 แผนที่ที่ดินสาธารณประโยชน์ทุ่งหนองอำปรีอ จากการวัดพิกัด

4.2.2.2.3 การใช้ที่ดินสาธารณประโยชน์ทุ่งหนองอำปรีอ

ในพื้นที่ดินสาธารณประโยชน์ทุ่งหนองอำปรีอ ตำบลบ้านกร่าง ปัจจุบันสภาพไม่เป็นหนอง แต่เป็นคลองส่งน้ำ มีคนในหมู่บ้าน หมู่ที่ 2, 3, 4, 5, 6 และ 11 รูปแบบของการใช้ประโยชน์ในพื้นที่คือ การทำนา จากการสอบถามผู้ครอบครองได้ว่าได้เข้าใช้พื้นที่ตั้งแต่สมัยพ่อแม่ ปู่ย่า ตายาย การใช้พื้นที่ส่วนใหญ่ไม่มีแนวเขต แต่ใช้วิธีรู้กันเองว่าบริเวณไหนของใคร ผู้เข้าครอบครองพื้นที่สาธารณประโยชน์ทุ่งหนองอำปรีอ มีจำนวนรวม 38 คน คิดเป็นพื้นที่ทั้งหมด 327 ไร่ 3 งาน 99 ตารางวา (ภาพที่ 4.9) รายชื่อผู้เข้าครอบครองพื้นที่ดังต่อไปนี้

ที่	ชื่อ - สกุล	การเข้าใช้ประโยชน์
หมู่ที่ 2		
1	นายป่อง	ทำนา
หมู่ที่ 3		
2	นายเล็ก คงสน	ทำนา
3	นายเวียง ขอดเพชร	ทำนา
4	นายย่อง นาคมี	ทำนา
5	นายบาง นิยมหอม	ทำนา
6	นายเลย เพชรอ่อน	ทำนา
หมู่ที่ 4		
7	นายเบียง ยอดกลิ่น	ทำนา
8	นายเดือน ขำนุช	ทำนา
9	นายสอย ขำนุช	ทำนา
10	นางพื่อน คงสวัสดิ์	ทำนา
11	นายบุญนาค คงสวัสดิ์	ทำนา
12	นางออบ แก้วนก	ทำนา
13	นายนกเหว่า หนูสุข	ทำนา
14	นางหลุยส์ คงสวัสดิ์	ทำนา
15	นายแวน ฤทธิรอน	ทำนา
16	นายสี ฤทธิรอน	ทำนา
17	นายแก้ว บัวมาก	ทำนา
18	นายทวี บัวมาก	ทำนา
19	นางเมี้ยน รอดคำ	ทำนา
20	นายพวง รอดคำ	ทำนา

ที่	ชื่อ - สกุล	การเข้าใช้ประโยชน์
หมู่ที่ 4		
21	นางแหนบ สุขโชติ	ทำนา
22	นายล้วน โนมน์ส	ทำนา
23	นายอ อ นวลจัน	ทำนา
24	นายโทน มากค้วง	ทำนา
25	นายเหมื่อน มากค้วง	ทำนา
หมู่ที่ 5		
26	นางลามา กุดช่วง	ทำนา
27	ร.ต.ทวี	ทำนา
28	นายเรียง	ทำนา
29	นายช่วย	ทำนา
30	นายพริก มีคำ	ทำนา
31	นายจง คงสน	ทำนา
หมู่ที่ 6		
32	นางลม จันทร์พุด	ทำนา
33	นายโดม เอมหยวก	ทำนา
34	นายยอด	ทำนา
หมู่ที่ 11		
35	นางลามา กุดช่วง	ทำนา
36	นายน้อย นัยเนตร	ทำนา
37	จ.ส.อ.นิวัตร นุ่มเนตร	ทำนา
38	นายเป็รี้ยว	ทำนา



ภาพที่ 4.9 แผนที่แสดงการเข้าครอบครองพื้นที่ที่ดินสาธารณประโยชน์ทุ่งหนองอำปรีอ (หมายเลขตามรายชื่อผู้เข้าครอบครอง)



ก.



ข.

ภาพที่ 4.10 ก-ข ลักษณะที่ดินสาธารณประโยชน์หนองอำปรีอ

4.2.2.3 ที่ดินสาธารณประโยชน์บึงแม่ระหัน หมู่ 10

4.2.2.3.1 ขนาดและขอบเขตที่ดินสาธารณประโยชน์บึงแม่ระหัน

ที่ดินสาธารณประโยชน์บึงแม่ระหัน ตั้งอยู่หมู่ที่ 10 ตำบลบ้านกร่าง (เนื้อที่ไม่ทราบแน่ชัดเนื่องจากไม่มีการรังวัดจากสำนักงานที่ดิน)

4.2.2.3.2 พิกัดที่สาธารณประโยชน์บึงแม่ระหัน

จากการใช้ GPS วัดพิกัดที่ดินสาธารณประโยชน์บึงแม่ระหันในจุดต่างๆ รอบบึง ได้ผลดังนี้

- จุดที่ 1 พิกัด E 622512 N1865384
- จุดที่ 2 พิกัด E 622832 N1865431
- จุดที่ 3 พิกัดมุม E 623244 N1865499
- จุดที่ 4 พิกัดมุม E 623350 N1865205
- จุดที่ 5 พิกัดมุม E 623266 N1864799
- จุดที่ 6 พิกัดมุมโค้ง E 623142 N1864668
- จุดที่ 7 พิกัดมุมโค้ง E 622914 N1864587
- จุดที่ 8 พิกัดมุม E 622859 N1864426
- จุดที่ 9 พิกัดมุม E 622588 N1864363
- จุดที่ 10 พิกัดมุม E 622526 N1864372
- จุดที่ 11 พิกัดกลาง E 622061 N1864506
- จุดที่ 12 พิกัดมุมใต้ตก E 621876 N1864518
- จุดที่ 13 พิกัดหน้าศาลา E 621829 N1865013
- จุดที่ 14 พิกัดมุม E 621853 N1865070
- จุดที่ 15 พิกัดมุมโค้ง E 622077 N1865252
- จุดที่ 16 พิกัดมุมโค้ง E 622283 N1865319

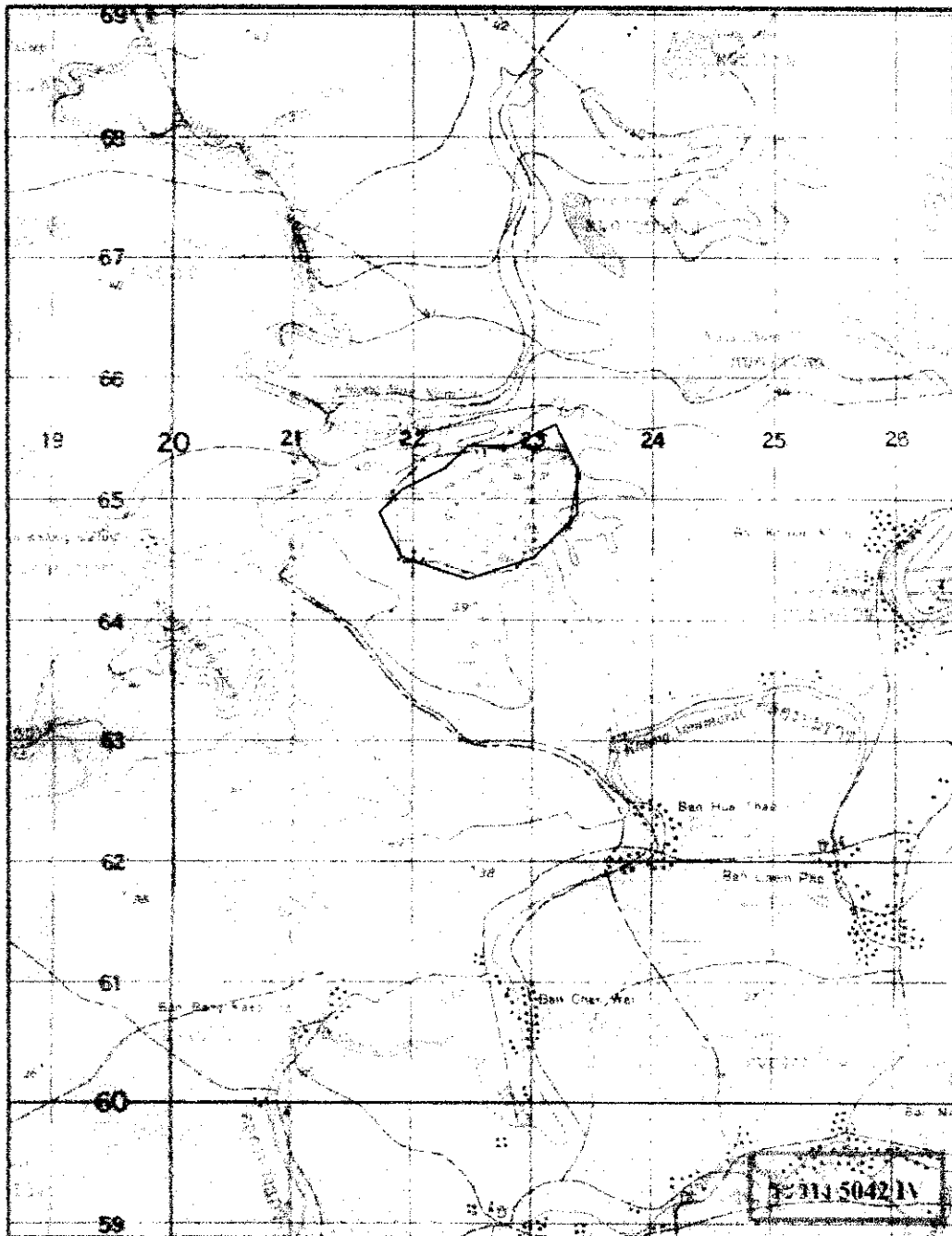
จากการนำพิกัดที่ได้จากการวัดพื้นที่สาธารณประโยชน์บึงแม่ระหัน แปลงเป็นแผนที่ได้แผนที่ดังภาพที่ 4.11

แผนที่แสดงขอบเขตพื้นที่สาธารณประโยชน์ บึงแม่ระหัน

ต.บ้านกร่าง อ.เมือง จ.พิจิตรโลก

มาตราส่วน 1: 50,000

(เนื้อที่ไม่ทราบแน่ชัดเนื่องจากไม่มีการรังวัดจากสำนักงานที่ดิน คาดว่าประมาณ 800 ไร่)



ภาพที่ 4.11 แผนที่ที่ดินสาธารณประโยชน์บึงแม่ระหัน จากการวัดพิกัด

4.2.2.3.3 การใช้ที่ดินสาธารณะประโยชน์บึงแม่ระหัน

บึงแม่ระหัน ยังคงมีสภาพเป็นบึง ทางตำบลสงวนไว้เป็นแหล่งเก็บน้ำ และเป็นที่พักผ่อนยังไม่มีผู้ใดเข้าครอบครอง (ภาพที่ 4.12)



ก.



ข.

ภาพที่ 4.12 ก- ข ลักษณะที่ดินสาธารณะประโยชน์บึงแม่ระหัน

4.2.2.4 ลักษณะและรูปแบบการเข้าใช้ที่ดินสาธารณะประโยชน์ตำบลบ้านกร่าง

มีการเข้าใช้ที่ดินสาธารณะประโยชน์ตำบลบ้านกร่าง 2 บริเวณคือหนองชุมพล และหนองอำปรีอ ผู้ที่เข้าไปใช้ประโยชน์คือ ผู้ที่อาศัยอยู่ในหมู่บ้านหมู่ที่ 1, 2, 3, 4, 5, 6, 11 ครอบครองพื้นที่รวม 504 ไร่ 2 งาน 159 ตารางวา รูปแบบของการใช้ประโยชน์ในพื้นที่คือ การทำนา จากการสอบถามผู้ครอบครองว่าได้เข้าใช้พื้นที่ตั้งแต่สมัยพ่อแม่ ปู่ย่า ตายาย การใช้พื้นที่ส่วนใหญ่ไม่มีแนวเขต แต่ใช้วิธีรู้กันเองว่าบริเวณไหนของใคร โดยในอดีตพื้นที่เหล่านี้เป็นที่รกร้างว่างเปล่าและประชาชนค่อยๆ เข้าใช้พื้นที่ในการประกอบอาชีพเกษตรกรรม จนถึงปัจจุบันนี้

4.3 พื้นที่สาธารณะตำบลพันเสา

4.3.1 บริบทของตำบลพันเสา

ตำบลพันเสา เป็นตำบลหนึ่งของอำเภอบางระกำ จังหวัดพิษณุโลก ดั้งเดิมมีผู้คนอพยพจากเพชรบุรี นครปฐม ราชบุรี และกำแพงเพชร มาตั้งถิ่นฐานอยู่ในบริเวณบ้านนี้ซึ่งมีสภาพพื้นที่เป็นที่ที่มีป่าไม้มาก เมื่อมาตั้งถิ่นฐานได้ตัดไม้มาทำเสาบ้าน กล่าวกันว่าที่แห่งนี้เป็นแหล่งเสาบ้าน ในอดีตเมื่อผู้คนจะปลูกบ้าน จะต้องมาฟันเสาที่นี้ ต่อมากำเพี้ยนไปเป็นบ้าน "พันเสา" ในปัจจุบัน ตำบลพันเสตั้งอยู่ทางทิศใต้ของอำเภอบางระกำ ตามทางหลวงจังหวัด ถนนสายปลักแรด-หนองปรະคู่ ห่างจากที่ว่าการอำเภอบางระกำ เป็นระยะทาง 12 กิโลเมตร มีเนื้อที่ประมาณ 46,075 ไร่ หรือ 73.72 ตารางกิโลเมตร พื้นที่สาธารณะประโยชน์ทั้งหมด 368 ไร่ 128 ตารางวา คิดเป็น 0.8 % ของพื้นที่ทั้งหมด พื้นที่ดินสาธารณะตั้งอยู่ในที่ดิน 24 แปลง ตำบลพันเสามีอาณาเขตติดต่อคือ

ทิศเหนือ ติดต่อกับตำบลปลักแรด อำเภอบางระกำ จังหวัดพิษณุโลก

ทิศใต้ ติดต่อกับตำบลวังโมกข์ อำเภอัครราชบุรี จังหวัดพิจิตร

ทิศตะวันออก ติดต่อกับตำบลบ่อทอง อำเภอบางระกำ จังหวัดพิษณุโลก

ทิศตะวันตก ติดต่อกับตำบลหนองกุลา และตำบลปลักแรด อำเภอบางระกำ จังหวัดพิษณุโลก

ตำบลพันเสามีจำนวนประชากรทั้งสิ้น 6,445 คน เป็นชาย 3,161 คน เป็นหญิง 3,284 คน มีความหนาแน่นเฉลี่ย 90 คน/ตารางกิโลเมตร มีจำนวนครัวเรือน 1,623 ครัวเรือน พื้นที่ส่วนใหญ่ของตำบลพันเสาเป็นที่ราบลุ่มลาดเอียงไปทางทิศใต้ มีที่ราบสูงประมาณ 7% ของพื้นที่ทั้งหมด พื้นที่ส่วนใหญ่เหมาะแก่การเพาะปลูกและเลี้ยงสัตว์ คุณภาพของดินค่อนข้างสมบูรณ์ เมื่อถึงฤดูฝนน้ำจะท่วมไร่นาแต่เมื่อถึงฤดูแล้งจะขาดแคลนน้ำเพื่อการเกษตร ประชากรร้อยละ 80 ประกอบอาชีพเกษตรกรรม รองลงมาคือ รับจ้างและค้าขาย หน่วยธุรกิจในพื้นที่ตำบลพันเสาประกอบด้วย ร้านขายของชำ 60 แห่ง ปั้มน้ำมันและก๊าซ 3 แห่ง ร้านปิ้งทอด 11 แห่ง โรงสีข้าว 9 แห่ง อู่ซ่อมรถจักรยานยนต์ 3 แห่ง อู่ซ่อมรถยนต์ 2 แห่ง ร้านตัดเย็บเสื้อผ้า 2 แห่ง ด้านการศึกษาประกอบไปด้วยโรงเรียนประถมศึกษา 3 แห่ง โรงเรียนมัธยมศึกษา 1 แห่ง ศูนย์การศึกษาชุมชน 1 แห่ง ศูนย์พัฒนาเด็กเล็ก 1 แห่ง ที่อ่านหนังสือพิมพ์ประจำหมู่บ้าน 2 แห่ง สถาบันและองค์กรทางศาสนาประกอบไปด้วย วัด 7 แห่ง สำนักสงฆ์ 1 แห่ง ด้านสาธารณสุขประกอบไปด้วย สถานีอนามัยประจำตำบล 2 แห่ง มีการใช้ส้วมราดน้ำ 99.99% ด้านความปลอดภัยในชีวิตและทรัพย์สินมีหน่วยบริการประชาชน 2 แห่ง

ตำบลพันเสา ประกอบด้วย 11 หมู่บ้าน ได้แก่

หมู่ที่ 1 บ้านหัวขัว

หมู่ที่ 2 บ้านพันเสา

หมู่ที่ 3 บ้านพันเสา

หมู่ที่ 4 บ้านหนองปรະคู่

หมู่ที่ 5 บ้านบอนแดง

หมู่ที่ 6 บ้านนาหมัน

หมู่ที่ 7 บ้านแหลมมะค่า

หมู่ที่ 8 บ้านหลายขานาง

หมู่ที่ 9 บ้านหนองบัวสี่บาท

หมู่ที่ 10 บ้านหนองตะกู่

หมู่ที่ 11 บ้านมะค่า



ภาพที่ 4.13 ภาพถ่ายทางอากาศ ตำบลพันเสา

ที่สาธารณชนที่เลี้ยงสัตว์ตำบลพันเสาหมู่ที่ 1 สภาพในอดีต และปัจจุบันมีการเปลี่ยนแปลงไม่มากนัก ยังคงใช้เป็นที่เลี้ยงสัตว์ประจำหมู่บ้าน ในด้านระบบนิเวศเปลี่ยนไปจากเดิมเล็กน้อยในบริเวณที่ใช้เป็นสนามตะกร้อ ในด้านแหล่งอาหาร เป็นแหล่งอาหารของสัตว์เลี้ยง วัว ควาย และอาชีพเลี้ยงสัตว์

ที่สาธารณชนตำบลพันเสา หนองหานั่งหมู่ที่ 11 สภาพในอดีต และปัจจุบันมีการเปลี่ยนแปลงไม่มากนัก จากที่รกร้างว่างเปล่าในอดีตเปลี่ยนเป็นพื้นที่ในการทำนา ในด้านสิ่งแวดล้อมโดยทั่วไปยังเป็นสิ่งแวดล้อมที่อยู่ในสภาพดีไม่จัดว่าเป็นมลภาวะ ในด้านระบบนิเวศเปลี่ยนไปจากเดิมซึ่งเป็นระบบนิเวศที่มีความหลากหลายของพืชพันธุ์เปลี่ยนเป็นระบบนิเวศทุ่งนาที่

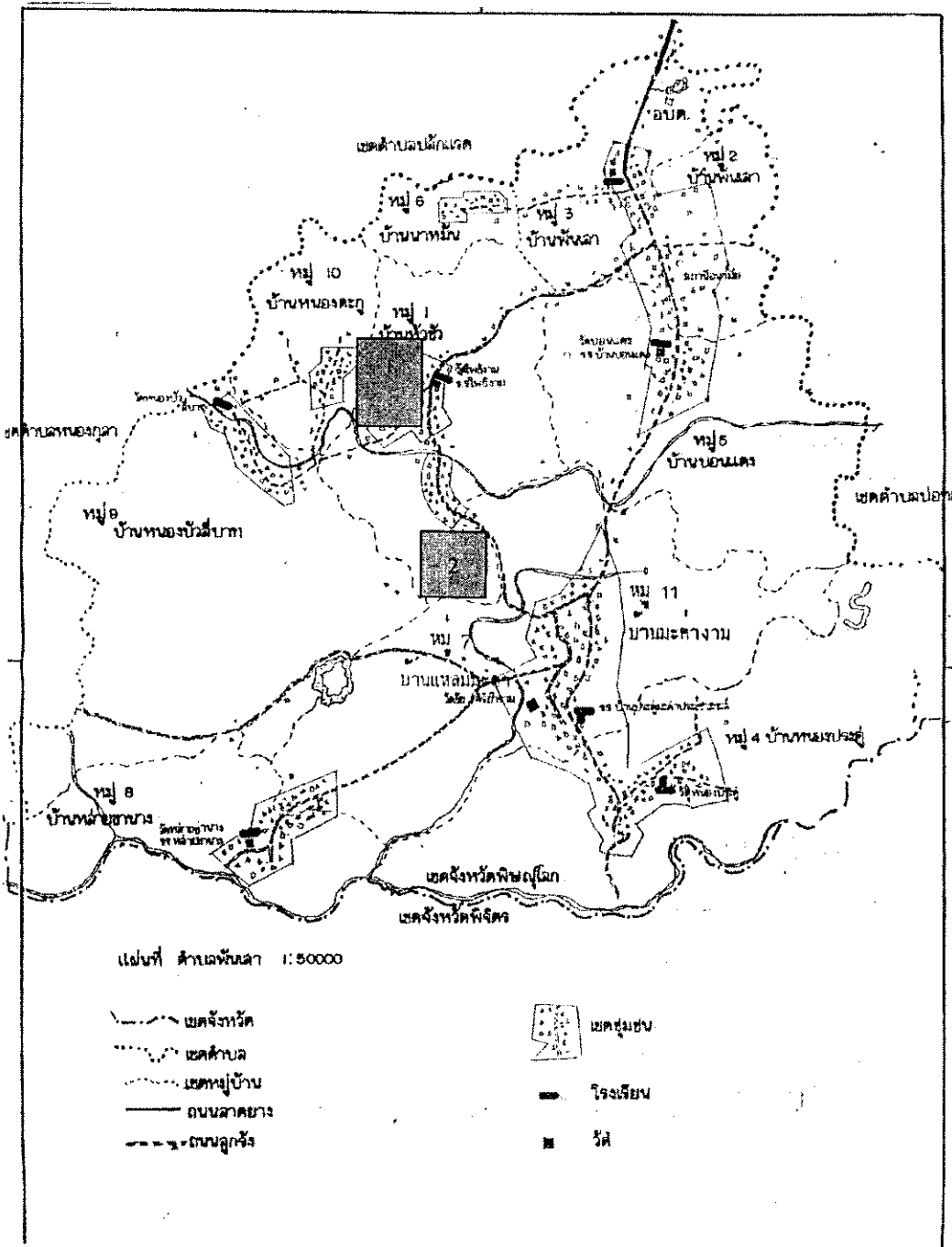
มีข้าวเป็นพืชเด่น ในด้านแหล่งอาหารและอาชีพเป็นแหล่งเพาะปลูกข้าวจึงเป็นแหล่งอาหารและก่อให้เกิดอาชีพและรายได้ของผู้คนที่อาศัยอยู่ในบริเวณนั้น

4.3.2 ปริมาณ ขอบเขต ประเภท ลักษณะ การเข้าใช้ประโยชน์ที่ดินสาธารณประโยชน์ตำบล พันเสา

ที่ดินสาธารณประโยชน์ของตำบลพันเสาที่ศึกษา มี 24 บริเวณหรือ 24 แปลง ซึ่ง ได้แก่

1. หุ่นพันเสาสาธารณประโยชน์ หมู่ที่ 3 นสล. เลขที่ 45939 25 ไร่
2. หนองบอนสาธารณประโยชน์ หมู่ที่ 5 นสล. เลขที่ 45936 29 ไร่
3. ที่สาธารณประโยชน์ หมู่ที่ 4 นสล. เลขที่ 45938 1ไร่ 90 ตารางวา
4. หนองชุมแสง หมู่ที่ 5 นสล. เลขที่ พล. 0102 8 ไร่
5. หล่ายมะขามม่วง หมู่ที่ 9 นสล. พล. 0106 8 ไร่
6. หนองประคูดุสาธารณประโยชน์ หมู่ที่ 4 นสล.เลขที่ พล.0103 16 ไร่ 1 งาน 26 ตารางวา
7. บึงลับ หมู่ที่ 3 นสล. เลขที่ พล.0133 21 ไร่ 3 งาน 55 ตารางวา
8. บึงครอบ หมู่ที่ 6 นสล. เลขที่ พล.0104 21 ไร่ 3 งาน 94 ตารางวา
9. หนองโรงสาธารณประโยชน์หมู่ที่ 4 นสล. เลขที่ พล.0001 5 ไร่ 22 งาน
10. ที่ป่าช้าหนองตาเขียว หมู่ที่ 9 นสล. เลขที่ 16799 19 ไร่ 2 งาน 88 ตารางวา
11. หนองตาเขียว หมู่ที่ 9 นสล. เลขที่ 16800 16 ไร่ 21 งาน
12. หนองเม็กไพรสาธารณประโยชน์ หมู่ที่ 11 นสล.เลขที่ 15582 4 ไร่ 1 งาน 44 ตารางวา
13. หนองจิว หมู่ที่ 9 นสล. เลขที่ 16797 5 ไร่ 1 งาน 20 ตารางวา
14. บึงลับสาธารณประโยชน์ หมู่ที่ 3 นสล.16792 41 ไร่ 2 งาน 70 ตารางวา
15. ที่ป่าช้า หมู่ที่ 1 นสล.เลขที่ 16811 3 ไร่ 2 งาน
16. ที่ป่าช้า หมู่ที่ 8 นสล.เลขที่ 16801 7 ไร่
17. ที่ป่าช้า หมู่ที่ 4 นสล.เลขที่ 15577 3 ไร่ 52 ตารางวา
18. ที่สาธารณประโยชน์ หมู่ที่ 2 นสล. 15579 23 ไร่ 1 งาน 48 ตารางวา
19. บึงกาสาธารณประโยชน์ หมู่ที่ 6 นสล. 49258 25 ไร่ 1 งาน 84 ตารางวา
20. หนองประพุดสาธารณประโยชน์ หมู่ที่ 9 นสล. 49824 6 ไร่ 1 งาน 31 ตารางวา
21. หนองโพธิ์ประสาทสาธารณประโยชน์ หมู่ที่ 14 นสล. 42041 4 ไร่ 5 ตารางวา
22. หนองกวากันสาธารณประโยชน์ หมู่ที่ 10 นสล. 25988 41 ไร่ 2 งาน 70 ตารางวา
23. หนองหมานั่ง หมู่ที่ 11 นสล. 0342 6 ไร่ 97 ตารางวา
24. ที่เลี้ยงสัตว์ประจำหมู่บ้าน หมู่ที่ 1 นสล. 0326 23 ไร่ 54 ตารางวา

เนื่องจากพื้นที่สาธารณประโยชน์ส่วนใหญ่จะเป็นหนองและบึง จึงไม่มีการเข้าใช้ประโยชน์จากชาวบ้านแต่อย่างใด มีเพียง 2 บริเวณคือ ที่เลี้ยงสัตว์ประจำหมู่บ้าน หมู่ที่ 1 (นสล. 0326) และหนองหานิ่งหมู่ที่ 11 (นสล. 0324) ซึ่งในที่นี้ได้ทำการศึกษาในรายละเอียดใน 2 บริเวณนี้ (ภาพที่ 4.14)



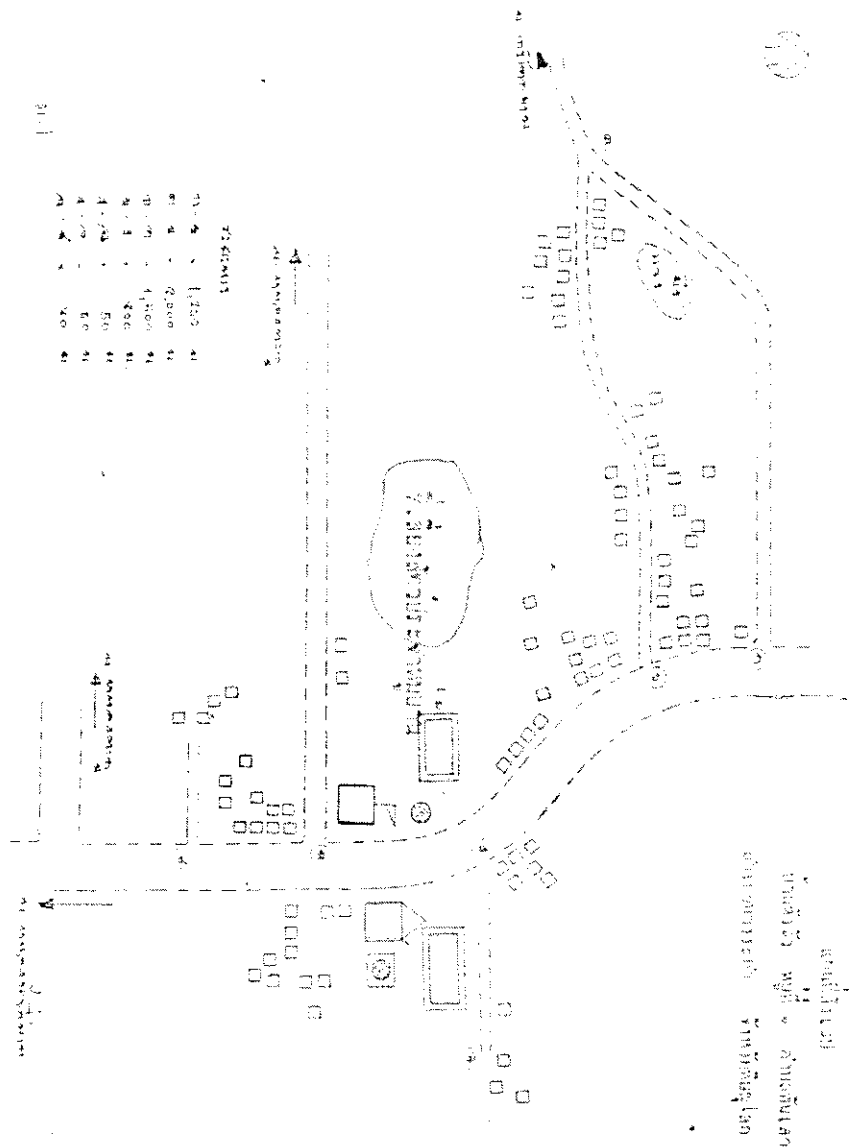
ภาพที่ 4.14 แผนที่ตำบลพินเส้า อำเภอบางระกำ จังหวัดพิษณุโลก แสดงพื้นที่สาธารณประโยชน์

1. พื้นที่สาธารณะ แปลงที่ 1 หมู่ 1
2. พื้นที่สาธารณะ แปลงที่ 2 หมู่ที่ 11

4.3.2.1 ที่ดินสาธารณประโยชน์ ที่เลี้ยงสัตว์ประจำหมู่บ้าน หมู่ที่ 1

4.3.2.1.1 ขนาดและขอบเขตที่ดินสาธารณประโยชน์ หมู่ที่ 1

ที่ดินสาธารณประโยชน์ที่เลี้ยงสัตว์ประจำหมู่บ้าน หมู่ที่ 1 ตำบลพันเสา มีเนื้อที่ทั้งหมด 23 ไร่ 44 ตารางวา มีอาณาเขตทิศเหนือ ทิศตะวันออก และทิศใต้จดกับที่ดินที่มีการครอบครอง ทิศตะวันตกจดกับทางสาธารณประโยชน์(ภาพที่ 4.15) ที่ดินสาธารณประโยชน์นี้เป็นที่ดินสาธารณสมบัติของแผ่นดินสงวนไว้เพื่อให้พลเมืองใช้ร่วมกันเป็นที่เลี้ยงสัตว์ประจำหมู่บ้าน โดยมีการประกาศหวงห้ามไว้ เมื่อปี พ.ศ. 2543



ภาพที่ 4.15 แผนที่แสดงที่ตั้งที่ดินสาธารณประโยชน์ หมู่ที่ 1 ตำบลพันเสา

4.3.2.1.2 พิกัดที่สาธารณประโยชน์ หมู่ที่ 1

จากการใช้ GPS วัดพิกัดที่ดินสาธารณประโยชน์ที่เลี้ยงสัตว์ประจำหมู่บ้าน หมู่ที่ 1 ตำบล
พันเสา ตั้งอยู่ในพิกัด

ทิศเหนือ	จุดที่ 1 พิกัด E 613601 N 1838689
	จุดที่ 2 พิกัด E 613631 N 183765
	จุดที่ 3 พิกัด E 613525 N 1838794
	จุดที่ 4 พิกัด E 613406 N 1838799
	จุดที่ 5 พิกัด E 613402 N 1838598

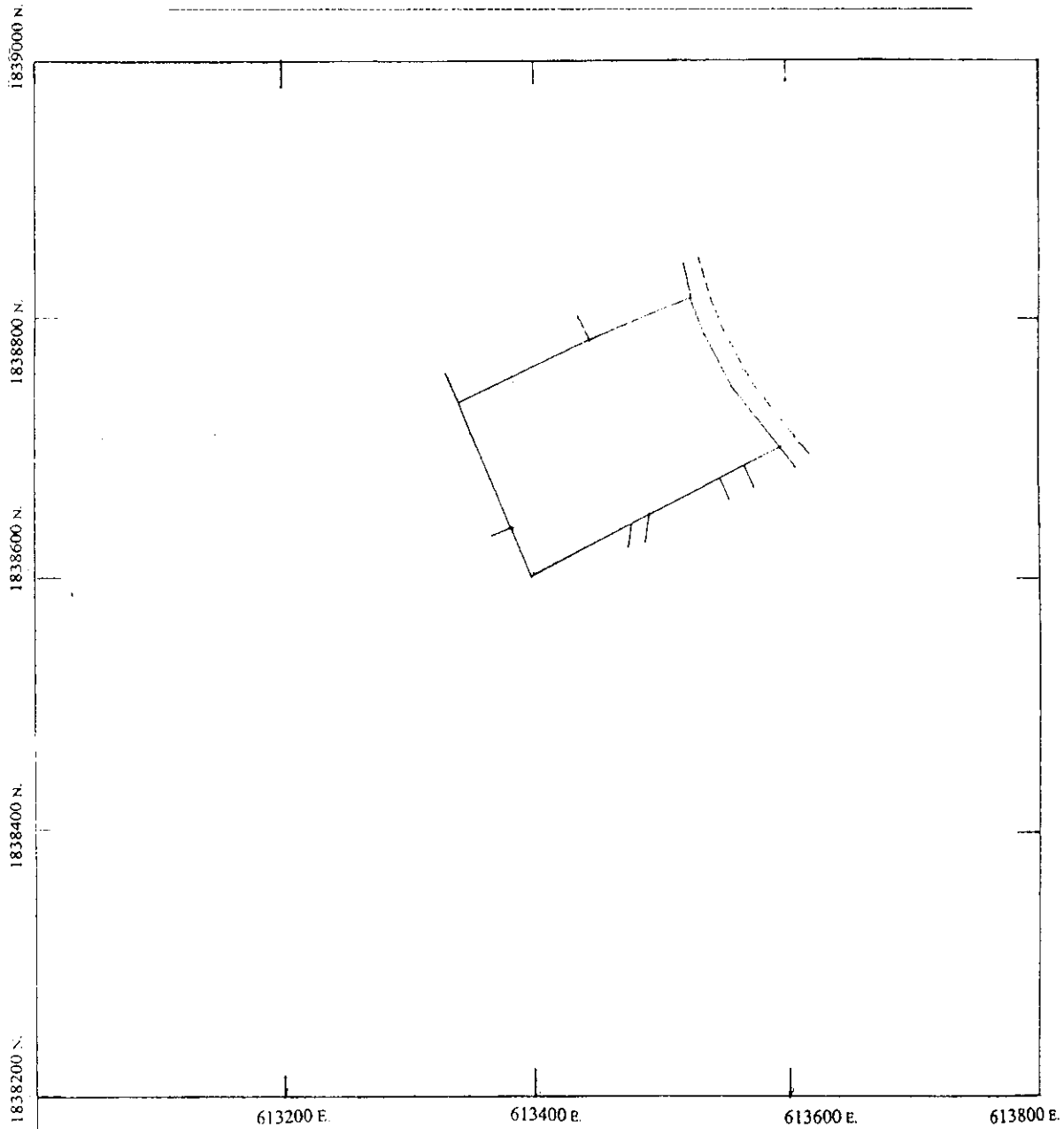
จากการนำพิกัดที่ได้จากการวัดพื้นที่สาธารณประโยชน์ที่เลี้ยงสัตว์ประจำหมู่บ้าน หมู่ที่ 1
ตำบลพันเสา แปลงเป็นแผนที่ได้แผนที่ดังภาพที่ 4.16

แผนที่แสดงขอบเขตพื้นที่สาธารณประโยชน์ (ที่เลี้ยงสัตว์)

หมู่ 1 ต.พันเสา อ.บางระกำ จ.พิษณุโลก

มาตราส่วน 1 : 4,000

เนื้อที่ประมาณ 23 - 0 - 54 ไร่



ภาพที่ 4.16 แผนที่ที่ดินสาธารณประโยชน์ หมู่ที่ 1 จากการวัดพิกัด

4.3.2.1.3 การใช้ที่ดินสาธารณประโยชน์ หมู่ที่ 1

ในพื้นที่ดินสาธารณประโยชน์ที่เลี้ยงสัตว์ประจำหมู่บ้านหมู่ที่ 1 นี้ เป็นที่เลี้ยงสัตว์ประจำหมู่บ้าน มีสนามตะกร้อและมีทุ่งหญ้าเพื่อไว้ใช้เลี้ยงสัตว์ มีชาวบ้านหมู่ที่ 1 เข้าใช้ในการเลี้ยงสัตว์แต่ไม่ได้มีการจับจองแต่อย่างใด



ก.



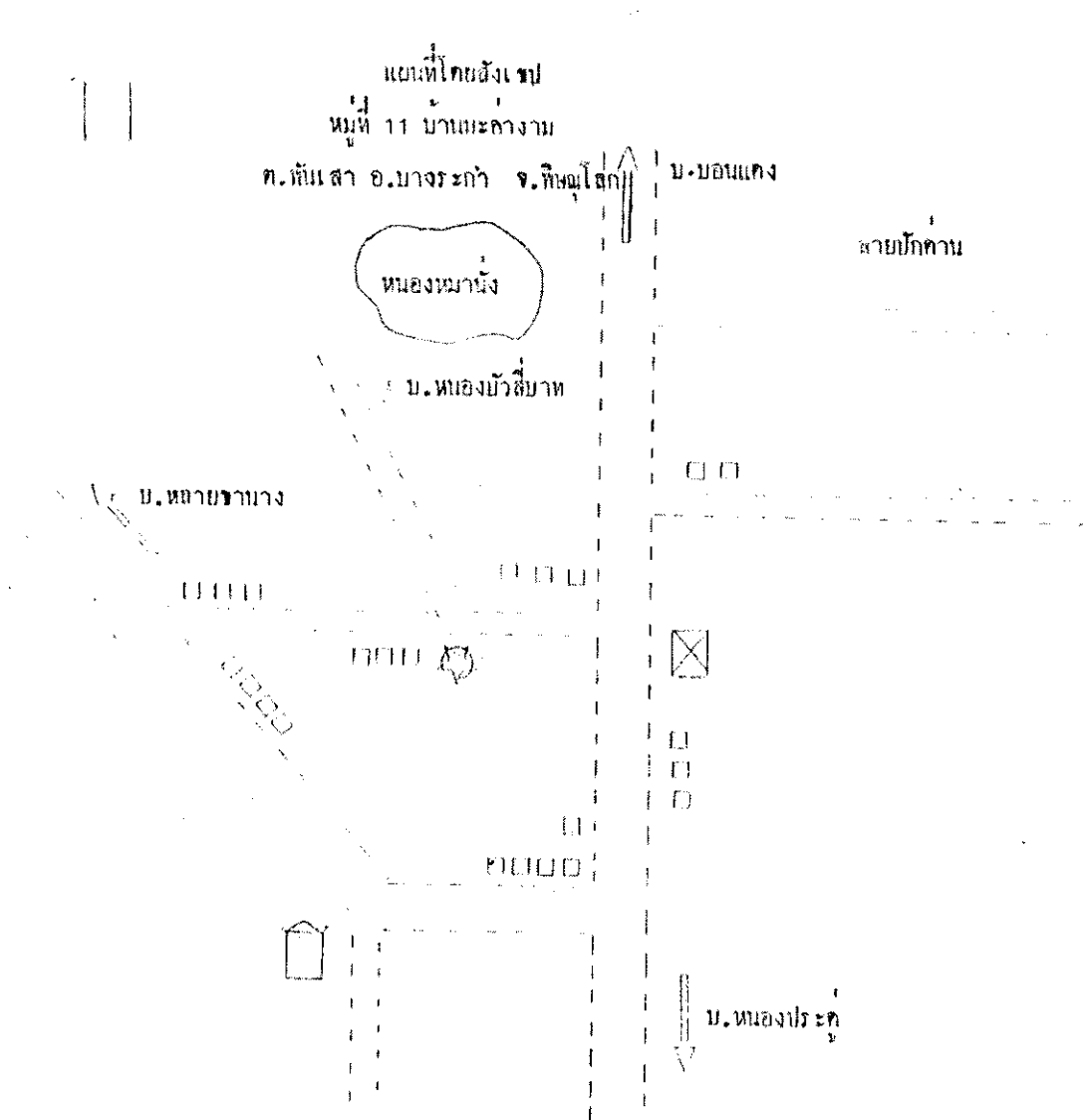
ข.

ภาพที่ 4.17 ก- ข ลักษณะที่ดินสาธารณประโยชน์ หมู่ที่ 1

4.3.2.2 ที่ดินสาธารณประโยชน์หนองหาน้ำหมู่ที่ 11

4.3.2.2.1 ขนาดและขอบเขตที่ดินสาธารณประโยชน์หนองหาน้ำ หมู่ที่ 11

ที่ดินสาธารณประโยชน์หนองหาน้ำ หมู่ที่ 11 ตำบลพันเสา มีเนื้อที่ทั้งหมด 6 ไร่ 97 ตารางวา มีอาณาเขตทิศเหนือ ทิศตะวันออก ทิศตะวันตกและทิศใต้จดกับที่ดินที่มีการครอบครอง(ภาพที่ 4.18) ที่ดินสาธารณประโยชน์นี้เป็นที่ดินสาธารณสมบัติของแผ่นดินสงวนไว้เพื่อให้พลเมืองใช้ร่วมกัน โดยมีการประกาศหวงห้ามไว้ เมื่อปี พ.ศ. 2544



ภาพที่ 4.18 ที่ดินสาธารณประโยชน์หนองหาน้ำหมู่ที่ 11 ตำบลพันเสา

4.3.2.2.2 พิกัดที่สาธารณประโยชน์หนองหานังหมู่ที่ 11

จากการใช้ GPS วัดพิกัดที่ดินสาธารณประโยชน์ที่หนองหานัง หมู่ที่ 11 ตำบล

พันเสา ตั้งอยู่ในพิกัด ทิศเหนือ จุดที่ 1 พิกัด E 614486 N 1836661

จุดที่ 2 พิกัด E 614443 N 1836725

จุดที่ 3 พิกัด E 614380 N 1836700

จากการนำพิกัดที่ได้จากการวัดพื้นที่สาธารณประโยชน์หนองหานัง หมู่ที่ 11

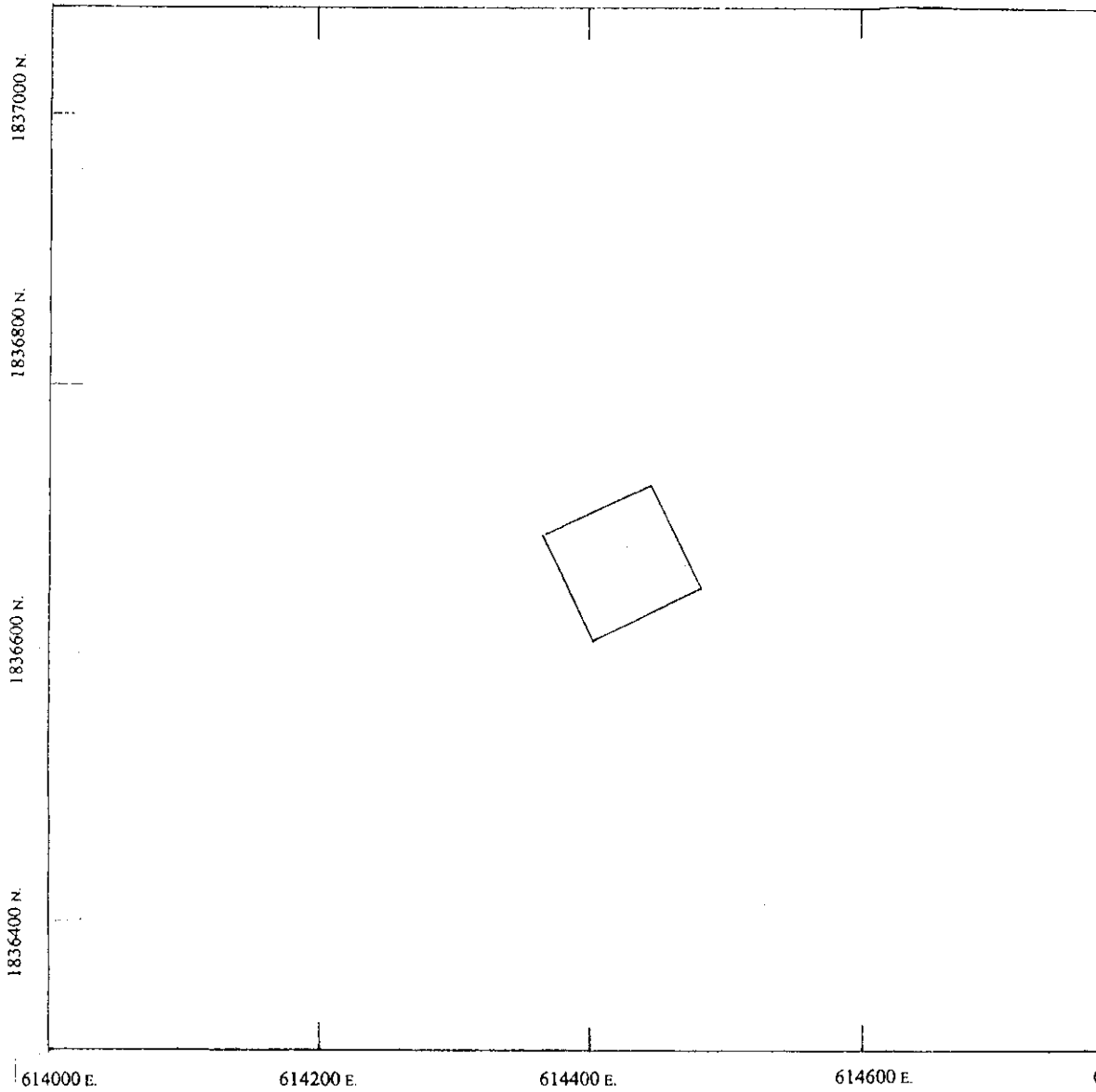
ตำบลพันเสา แปลงเป็นแผนที่ได้แผนที่ดังภาพที่ 4.19

แผนที่แสดงขอบเขตพื้นที่สาธารณประโยชน์ (หนองหานั่ง)

หมู่ 11 บ้านมะค่างม ต.พันเสา อ.บางระกำ จ.พิษณุโลก

มาตราส่วน 1 : 4,000


เนื้อที่ประมาณ 6-0-00 ไร่



ภาพที่ 4.19 แผนที่ที่ดินสาธารณประโยชน์หนองหานั่ง หมู่ที่ 11 จากการวัดพิกัด

4.3.2.2.3 การใช้ที่ดินสาธารณประโยชน์หนองหานังหมู่ที่ 11

ในพื้นที่ดินสาธารณประโยชน์หนองหานังหมู่ที่ 11 ตำบลพันเสานี้มีลักษณะเป็นพื้นที่ว่างเปล่า มีการบุกรุกเพื่อใช้พื้นที่ในการทำนาในพื้นที่ประมาณ 2 ไร่ จำนวนผู้บุกรุก 1 ราย ถูกบุกรุกเนื่องจากที่ดินของผู้บุกรุกติดกับบริเวณที่สาธารณะ จึงได้ทำนารุกล้ำเข้าไปในที่สาธารณะ ผู้บุกรุกชื่อนางเหลือ (ภาพที่ 4.20)



ก.



ข.

ภาพที่ 4.20 ก- ข ลักษณะที่ดินสาธารณประโยชน์ หมู่ที่ 11

4.3.3 ลักษณะและรูปแบบการเข้าใช้ที่ดินสาธารณะประโยชน์ตำบลพันเสา

มีการเข้าใช้ที่ดินสาธารณะประโยชน์ตำบลพันเสามี 2 บริเวณคือ ที่เลี้ยงสัตว์ประจำหมู่บ้าน หมู่ที่ 1 ซึ่งเป็นทุ่งเลี้ยงสัตว์ประจำหมู่บ้าน ซึ่งในอดีตพื้นที่นี้มีสภาพเป็นที่รกร้างว่างเปล่า หญ้าขึ้นปกคลุม โดยไม่มีการใช้ประโยชน์แต่อย่างใด แต่ในปัจจุบันได้มีประชาชนในหมู่ที่ 1 เข้าไปเลี้ยงสัตว์โดยไม่ได้มีการจับจอง ส่วนบริเวณหนองหานั่ง หมู่ที่ 11 ซึ่งเป็นที่สาธารณะประจำหมู่บ้าน มีผู้เข้าไปบุกรุกจำนวน 1 คน เนื่องจากบริเวณที่สาธารณะหนองหานั่ง ติดกับที่ดินของผู้บุกรุก

4.4 พื้นที่สาธารณะตำบลแม่ระกา

4.4.1 บริบทของตำบลแม่ระกา

ตำบลแม่ระกาเป็นตำบลหนึ่งของอำเภอวังทอง จังหวัดพิษณุโลก ที่มาของชื่อตำบลไม่ชัดเจน สันนิษฐานว่าชื่อมาจากการเป็นบ้านที่มีแม่กามาก หรือมีรังนกมาก หรือมีหญ้าร้างมาก เดิมบ้านแม่ระกาอยู่ในเขตปกครองของตำบลวังพิถูล ในปัจจุบันเนื่องจากอาณาเขตของตำบลวังพิถูลกว้างขวาง เส้นทางคมนาคม การปกครองและการติดต่อสื่อสารไม่สะดวก และมีหมู่บ้านเพิ่มขึ้นมาก ทางราชการจึงได้แบ่งแยกออกตั้งเป็นอีกตำบลหนึ่ง คือ ตำบลแม่ระกา ตำบลแม่ระกาตั้งอยู่ทางใต้ของอำเภอวังทอง อยู่ห่างจากที่ว่าการอำเภอวังทองไปทางทิศใต้ 20 กิโลเมตร มีเนื้อที่ประมาณ 53,142 ไร่ หรือ 85.03 ตารางกิโลเมตร พื้นที่ส่วนใหญ่ใช้เป็นพื้นที่เกษตรกรรม 45,682 ไร่ พื้นที่สาธารณประโยชน์ทั้งหมด 558 ไร่ 148.1 ตารางวา คิดเป็น 1.5 % ของพื้นที่ทั้งหมด พื้นที่สาธารณประโยชน์ตั้งอยู่ใน 29 แปลง ตำบลแม่ระกามีอาณาเขตติดต่อกับ

ทิศเหนือ	ติดต่อกับ	ตำบลวังพิถูล อำเภอวังทอง จังหวัดพิษณุโลก
ทิศใต้	ติดต่อกับ	ตำบลนครป่าหมากและตำบลท่าตาล อำเภอบางกระทุ่ม
ทิศตะวันออก	ติดต่อกับ	ตำบลหนองพระ อำเภอวังทอง
ทิศตะวันตก	ติดต่อกับ	ตำบลวัดพิถิกและตำบลบึงพระ อำเภอเมืองพิษณุโลก

ประชากรส่วนใหญ่ในตำบลแม่ระกา มีถิ่นฐานเดิมอยู่ที่ภาคอีสานโดยอพยพมาจากจังหวัดนครราชสีมา มาตั้งรกรากอยู่จนถึงปัจจุบัน เป็นชุมชนดั้งเดิมปรากฏว่ามีราษฎรทั้งสิ้น 7,280 คน แยกเป็นชาย 3,547 คน หญิง 3,733 คน มีความหนาแน่นเฉลี่ย 86 คน/ตารางกิโลเมตร จำนวน 1,852 ครัวเรือน

ประชากรส่วนใหญ่ประกอบอาชีพเกษตรกรรมเพาะปลูกพืช ทำนา ทำไร่ ทำสวน เลี้ยงสัตว์ (ไก่, เป็ด, สุกร) และอื่นๆ หน่วยธุรกิจเขตองค์การบริหารตำบลแม่ระกาประกอบด้วย โรงสี 4 แห่ง ร้านค้าปลีก 46 แห่ง ร้านซ่อมยานยนต์ 6 แห่ง ร้านซ่อมเครื่องจักรกลการเกษตร 4 แห่ง ร้านซ่อมเครื่องใช้ไฟฟ้า 1 แห่ง สถานีบริการน้ำมัน 12 แห่ง ผลิตภัณฑ์มวลรวมของตำบลแม่ระกา ด้านพาณิชย์กรรม ได้มีการสนับสนุนให้มีผู้มาลงทุนประกอบการร้านขนาดใหญ่ในเขตตำบลเร่งรัดให้มีการขยายและสร้างมาตรฐานสาธารณูปโภคที่เป็นพื้นฐานให้มากยิ่งขึ้นได้แก่ ถนนเชื่อมหมู่บ้าน ไฟฟ้า ประปา โทรศัพท์ เป็นต้น นอกจากนี้ยังมีการสนับสนุนส่งเสริมให้มีการนำผลิตภัณฑ์โอท็อปในหมู่บ้าน ตำบล ออกมาจำหน่าย และมีการจัดสร้างตลาดสดองค์การบริหารส่วนตำบลและจัดตั้งร้านค้าชุมชน ทางด้านการศึกษา ประกอบไปด้วยโรงเรียนประถมศึกษา 2 แห่ง โรงเรียนมัธยมศึกษา (โรงเรียนขยายโอกาส) 3 แห่ง ศูนย์พัฒนาเด็กเล็ก 2 แห่ง สถาบันองค์กรศาสนา ประกอบไปด้วย วัดจำนวน 8 แห่ง ทางด้านสาธารณสุข ประกอบไปด้วย สถานีอนามัย 2 แห่ง

ตำบลแม่ระกา ประกอบด้วย 15 หมู่บ้าน ดังนี้

หมู่ที่ 1 บ้านแถว

หมู่ที่ 2 บ้านแม่ระกา

หมู่ที่ 3 บ้านหนองตาเรือง

หมู่ที่ 4 บ้านเข็ก

หมู่ที่ 5 บ้านถ้ำเต่า

หมู่ที่ 6 บ้านน้ำโค้งเหนือ

หมู่ที่ 7 บ้านแหลมคู

หมู่ที่ 8 บ้านวังน้ำใส

หมู่ที่ 9 บ้านหนองผักหวาน

หมู่ที่ 10 บ้านหนองโบสถ์

หมู่ที่ 11 บ้านแหลมคัก

หมู่ที่ 12 บ้านดง

หมู่ที่ 13 บ้านบึงป็น

หมู่ที่ 14 บ้านทุ่งใหญ่

หมู่ที่ 15 บ้านแม่ระกาพัฒนา



ภาพที่ 21 ภาพถ่ายทางอากาศ ตำบลแม่ระกา

ที่สาธารณชนหนองบอน ตำบลแม่ระกา สภาพในอดีตและปัจจุบันยังเป็นที่รกร้างว่างเปล่าไม่เปลี่ยนแปลงมากนัก ใช้เป็นที่เลี้ยงสัตว์ในบางครั้ง ก่อให้เกิดประโยชน์ในด้านแหล่งอาหารของสัตว์ และอาชีพเลี้ยงสัตว์

4.4.2 ปริมาณ ขอบเขต ประเภทและลักษณะการเข้าใช้ประโยชน์ที่ดินสาธารณประโยชน์ ตำบลแม่ระกา

ที่ดินสาธารณประโยชน์ตำบลแม่ระกา มีทั้งหมด 29 บริเวณหรือ 29 แปลงดังนี้

1. ที่ป่าช้าสาธารณประโยชน์ ตั้งอยู่ บ้านแถว หมู่ที่ 1 เลขที่ นสล. 18735 มีเนื้อที่ 3 งาน 8 ตารางวา โดยมีการประกาศหวงห้ามไว้ เมื่อปี พ.ศ. 2526
2. หนองบอนสาธารณประโยชน์ ตั้งอยู่ บ้านแถว หมู่ที่ 1 เลขที่ นสล. พล.0065 มีเนื้อที่ 17 ไร่ 80 ตารางวา โดยมีการประกาศหวงห้ามไว้ เมื่อปี พ.ศ. 2539
3. หนองปลาเชิงสาธารณประโยชน์ ตั้งอยู่ บ้านแม่ระกา หมู่ที่ 2 ปัจจุบันหมู่ที่ 15 เลขที่ นสล. 40325 มีเนื้อที่ 2 ไร่ 3 งาน 67 ตารางวา โดยมีการประกาศหวงห้ามไว้ เมื่อปี พ.ศ. 2532
4. หนองคนองสาธารณประโยชน์ ตั้งอยู่ บ้านหนองตาเรือ หมู่ที่ 3 เลขที่ นสล. พล. 0070 มีเนื้อที่ 3 ไร่ 27 ตารางวา โดยมีการประกาศหวงห้ามไว้ เมื่อปี พ.ศ. 2537
5. หนองลาดตะเพียนน้อยสาธารณประโยชน์ ตั้งอยู่ บ้านหนองตาเรือ หมู่ที่ 3 เลขที่ นสล. พล. 0066 มีเนื้อที่ 6 ไร่ 29 ตารางวา โดยมีการประกาศหวงห้ามไว้ เมื่อปี พ.ศ. 2537
6. หนองถ้ำเต่าใหญ่ ตั้งอยู่ บ้านถ้ำเต่า หมู่ที่ 5 เลขที่ นสล. 17599 มีเนื้อที่ 4 ไร่ 3 งาน โดยมีการประกาศหวงห้ามไว้ เมื่อปี พ.ศ. 2526
7. ป่าช้า ตั้งอยู่ บ้านถ้ำเต่า หมู่ที่ 5 เลขที่ นสล. 17584 มีเนื้อที่ 1 ไร่ 9 ตารางวา โดยมีการประกาศหวงห้ามไว้ เมื่อปี พ.ศ. 2526
8. บึงใต้สาธารณประโยชน์ ตั้งอยู่ บ้านน้ำโค้งเหนือ หมู่ที่ 6 เลขที่ นสล. พล. 0067 มีเนื้อที่ 20 ไร่ 34 ตารางวา โดยมีการประกาศหวงห้ามไว้ เมื่อปี พ.ศ. 2537
9. บึงกลางสาธารณประโยชน์ ตั้งอยู่ บ้านน้ำโค้งเหนือ หมู่ที่ 6 เลขที่ นสล. พล. 0078 มีเนื้อที่ 9 ไร่ 2 งาน 36 ตารางวา โดยมีการประกาศหวงห้ามไว้ เมื่อปี พ.ศ. 2537
10. บึงใหญ่สาธารณประโยชน์ ตั้งอยู่ บ้านน้ำโค้งเหนือ หมู่ที่ 6 เลขที่ นสล. พล. 0068 มีเนื้อที่ 27 ไร่ 1 งาน 27 ตารางวา โดยมีการประกาศหวงห้ามไว้ เมื่อปี พ.ศ. 2537
11. หนองกระทิง ตั้งอยู่ บ้านแหลมคู่ หมู่ที่ 7 เลขที่ นสล. 17593 มีเนื้อที่ 91 ไร่ 3 งาน 70 ตารางวา โดยมีการประกาศหวงห้ามไว้ เมื่อปี พ.ศ. 2526
12. หนองวงษ์องสาธารณประโยชน์ ตั้งอยู่ บ้านแหลมคู่ หมู่ที่ 7 เลขที่ นสล. พล. 1075 มีเนื้อที่ 8 ไร่ 1 งาน 96.1 ตารางวา โดยมีการประกาศหวงห้ามไว้ เมื่อปี พ.ศ. 2540
13. คลองเกาะแก้วสาธารณประโยชน์ ตั้งอยู่ บ้านแหลมคู่ หมู่ที่ 7 มีเนื้อที่ 19 ไร่

14. นอนงอีเชือนสาธารณประโยชน์ ตั้งอยู่ บ้านวังน้ำใส หมู่ที่ 8 เลขที่ นสล. พล. 0074 มีเนื้อที่ 13 ไร่ 1 งาน 34 ตารางวา
15. นอนงบ่อสาธารณประโยชน์ ตั้งอยู่ บ้านวังน้ำใส หมู่ที่ 8 เลขที่ นสล. พล. 0069 มีเนื้อที่ 12 ไร่ 1 งาน 39 ตารางวา โดยมีการประกาศหวงห้ามไว้ เมื่อปี พ.ศ. 2537
16. นอนงแพบ ตั้งอยู่ บ้านหนองผักหวาน หมู่ที่ 9 เลขที่ นสล. พล. 0121 มีเนื้อที่ 2 ไร่ 47 ตารางวา โดยมีการประกาศหวงห้ามไว้ เมื่อปี พ.ศ. 2539
17. นอนงบัวน้อย ตั้งอยู่ บ้านหนองผักหวาน หมู่ที่ 9 เลขที่ นสล. 17602 มีเนื้อที่ 4 ไร่ 1 งาน 18 ตารางวา โดยมีการประกาศหวงห้ามไว้ เมื่อปี พ.ศ. 2526
18. นอนงบัวใหญ่สาธารณประโยชน์ ตั้งอยู่ บ้านหนองผักหวาน หมู่ที่ 9 เลขที่ นสล. 17601 มีเนื้อที่ 7 ไร่ 3 งาน 95 ตารางวา โดยมีการประกาศหวงห้ามไว้ เมื่อปี พ.ศ. 2526
19. บึงสำโรงสาธารณประโยชน์ ตั้งอยู่ บ้านหนองผักหวาน หมู่ที่ 9 เลขที่ นสล. พล.0027 มีเนื้อที่ 22 ไร่ 3 งาน 35 ตารางวา โดยมีการประกาศหวงห้ามไว้ เมื่อปี พ.ศ. 2537
20. บึงลาดตะเพียนใหญ่สาธารณประโยชน์ ตั้งอยู่ บ้านหนองโบสถ์ หมู่ที่ 10 เลขที่ นสล. พล. 0072 มีเนื้อที่ 27 ไร่ 3 งาน 61 ตารางวา โดยมีการประกาศหวงห้ามไว้ เมื่อปี พ.ศ. 2538
21. ทุ่งหนองสนุ่น ตั้งอยู่ บ้านหนองสนุ่น หมู่ที่ 10 เลขที่ นสล. 17594 มีเนื้อที่ 12 ไร่ 62 ตารางวา โดยมีการประกาศหวงห้ามไว้ เมื่อปี พ.ศ. 2526
22. นอนงวงษ์องสาธารณประโยชน์ ตั้งอยู่ บ้านหนองโบสถ์ หมู่ที่ 10 เลขที่ นสล. พล. 0071 มีเนื้อที่ 5 ไร่ 1 งาน 10 ตารางวา โดยมีการประกาศหวงห้ามไว้ เมื่อปี พ.ศ. 2537
23. บึงหญ้าคาสาธารณประโยชน์ ตั้งอยู่ บ้านแหลมคัก หมู่ที่ 11 เลขที่ นสล. พล.0075 มีเนื้อที่ 156 ไร่ 3 งาน 44 ตารางวา โดยมีการประกาศหวงห้ามไว้ เมื่อปี พ.ศ. 2538
24. ทุ่งป่าช้าสาธารณประโยชน์ ตั้งอยู่ บ้านดง หมู่ที่ 12 เลขที่ นสล. 18734 มีเนื้อที่ 2 ไร่ 3 งาน 45 ตารางวา โดยมีการประกาศหวงห้ามไว้ เมื่อปี พ.ศ. 2526
25. นอนงตลุกบัวสาธารณประโยชน์ ตั้งอยู่ บ้านดง หมู่ที่ 12 เลขที่ นสล. 17596 มีเนื้อที่ 4 ไร่ 2 งาน 49 ตารางวา โดยมีการประกาศหวงห้ามไว้ เมื่อปี พ.ศ. 2526
26. นอนงหัวควายสาธารณประโยชน์ ตั้งอยู่ บ้านบึงป็น หมู่ที่ 13 เลขที่ นสล. 17598 มีเนื้อที่ 14 ไร่ 1 งาน 45 ตารางวา โดยมีการประกาศหวงห้ามไว้ เมื่อปี พ.ศ. 2526
27. ทุ่งสาธารณประโยชน์นาหลวง ตั้งอยู่ บ้านบึงป็น หมู่ที่ 13 เลขที่ นสล. 17595 มีเนื้อที่ 40 ไร่ 1 งาน 38 ตารางวา โดยมีการประกาศหวงห้ามไว้ เมื่อปี พ.ศ. 2526 องค์การบริหารส่วนตำบลแม่ระกา ทำหนังสือขอใช้ที่ดินแปลงนี้ทั้งหมด
28. นอนงตาเรือสาธารณประโยชน์ ตั้งอยู่ บ้านทุ่งใหญ่ หมู่ที่ 14 เลขที่ นสล. พล.0028 มีเนื้อที่ 4 ไร่ 91 ตารางวา โดยมีการประกาศหวงห้ามไว้ เมื่อปี พ.ศ. 2537

29. หนองสระหัวสาธารณประโยชน์ ตั้งอยู่ บ้านทุ่งใหญ่ หมู่ที่ 14 เลขที่ นสล. พล. 0073 มีเนื้อที่ 14 ไร่ 1 งาน 97 ตารางวา โดยมีการประกาศหวงห้ามไว้ เมื่อปี พ.ศ. 2537

เนื่องจากพื้นที่สาธารณประโยชน์ส่วนใหญ่จะเป็นหนองและวัง จึงไม่มีการเข้าใช้ประโยชน์จากชาวบ้านแต่อย่างใด จากการศึกษาพบว่า มี 1 บริเวณ ที่มีการเข้าใช้ประโยชน์คือ ที่สาธารณประโยชน์นาหลวง องค์การบริหารส่วนตำบลแม่ระกา ทำหนังสือขอใช้ที่ดินแปลงนี้ทั้งหมด ได้มีการศึกษาในรายละเอียดของ ที่ดินสาธารณประโยชน์ตำบลแม่ระกาดังนี้

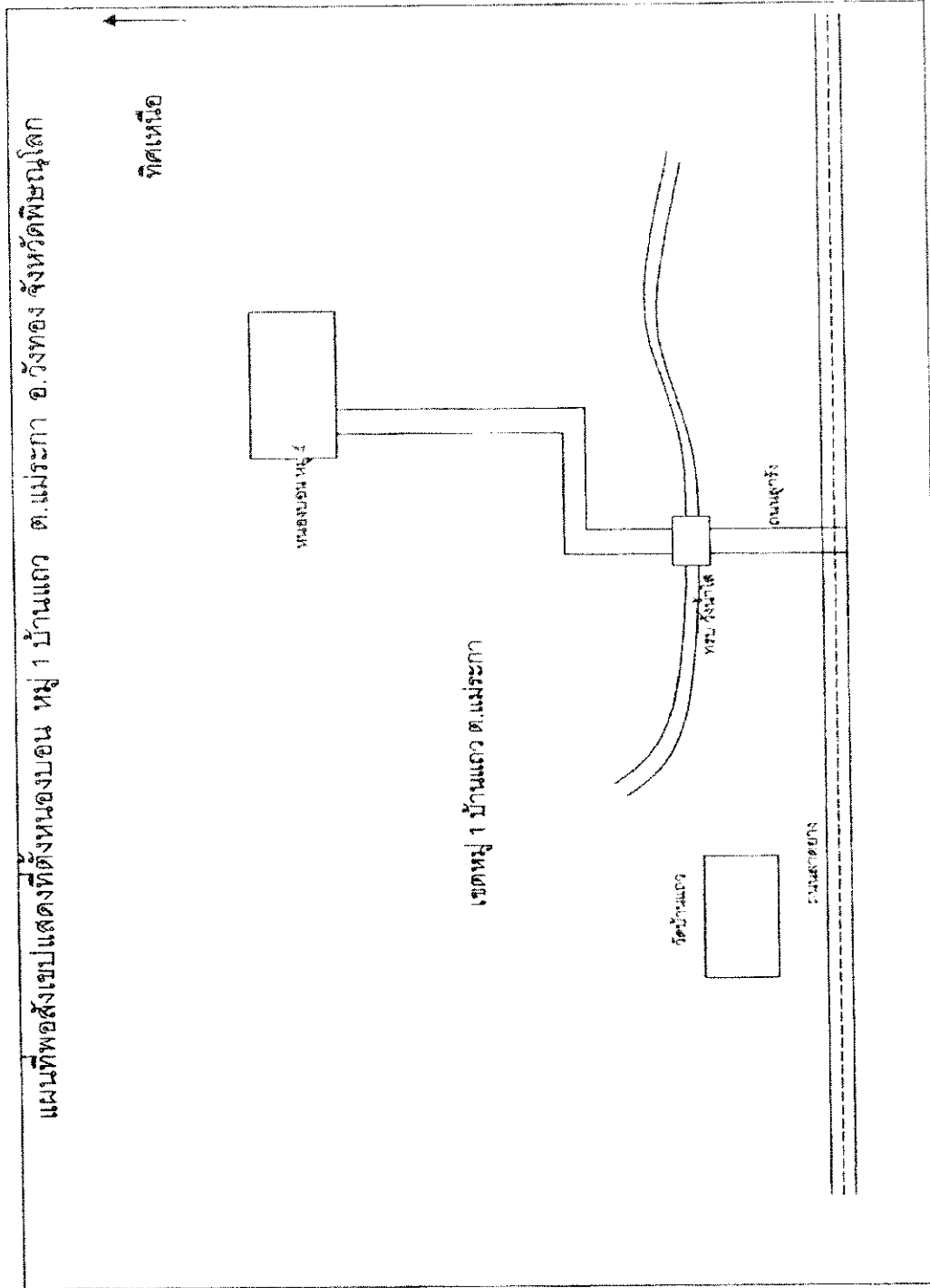
4.4.2.1 ที่ดินสาธารณประโยชน์นาหลวง

ที่สาธารณประโยชน์นาหลวงที่มีการเข้าใช้ประโยชน์คือ องค์การบริหารส่วนตำบลแม่ระกา ทำหนังสือขอใช้ที่ดินแปลงนี้ทั้งหมด

4.4.2.2 ที่ดินสาธารณประโยชน์หนองบอน

4.4.2.2.1 ขนาดและขอบเขตที่ดินสาธารณประโยชน์หนองบอน

ที่ดินสาธารณประโยชน์หนองบอน ตำบลแม่ระกา มีเนื้อที่ทั้งหมด 17 ไร่ 80 ตารางวา มีอาณาเขตทิศเหนือ ทิศตะวันออก ทิศตะวันตกและทิศใต้จดกับที่ดินที่มีการครอบครอง (ภาพที่ 4.22) ที่ดินสาธารณประโยชน์นี้เป็นที่ดินสาธารณสมบัติของแผ่นดินสงวนไว้เพื่อให้พลเมืองใช้ร่วมกันโดยมีการประกาศหวงห้ามไว้ เมื่อปี พ.ศ. 2539



ภาพที่ 4.22 แผนที่แสดงที่ตั้งที่ดินสาธารณประโยชน์หนองบ่อน ตำบลแม่ระกา

4.4.2.2 พิกัดที่สาธารณประโยชน์หนองบอน

จากการใช้ GPS วัดพิกัดที่ดินสาธารณประโยชน์หนองบอน ตำบลแม่ระกา ตั้งอยู่ในพิกัด
 ทิศเหนือ

จุดที่ 1	พิกัด E 640138 N 1858473
จุดที่ 2	พิกัด E 639943 N 1850919
จุดที่ 3	พิกัด E 639924 N 1850837

จากการนำพิกัดที่ได้จากการวัดพื้นที่สาธารณประโยชน์หนองบอนแปลงเป็นแผนที่ได้แผนที่ดังภาพที่ 4.23

4.4.2.3 การใช้ที่ดินสาธารณประโยชน์หนองบอน

ที่ดินสาธารณประโยชน์หนองบอนมีลักษณะเป็นหนองน้ำ ที่แห้งมีดินเหนียวสูงชันอยู่ในระดับสูงจนไม่สามารถมองเห็นพื้นดินได้ ลักษณะของที่ดินสาธารณประโยชน์หนองบอนเป็นที่ลุ่มและมีน้ำขังไม่สามารถเข้าไปใช้ประโยชน์ได้ มีพืชปกคลุมทั่วไปทั้งพื้นที่(ภาพที่ 4.24)

4.4.3 ลักษณะและรูปแบบการเข้าใช้ที่ดินสาธารณประโยชน์ตำบลแม่ระกา

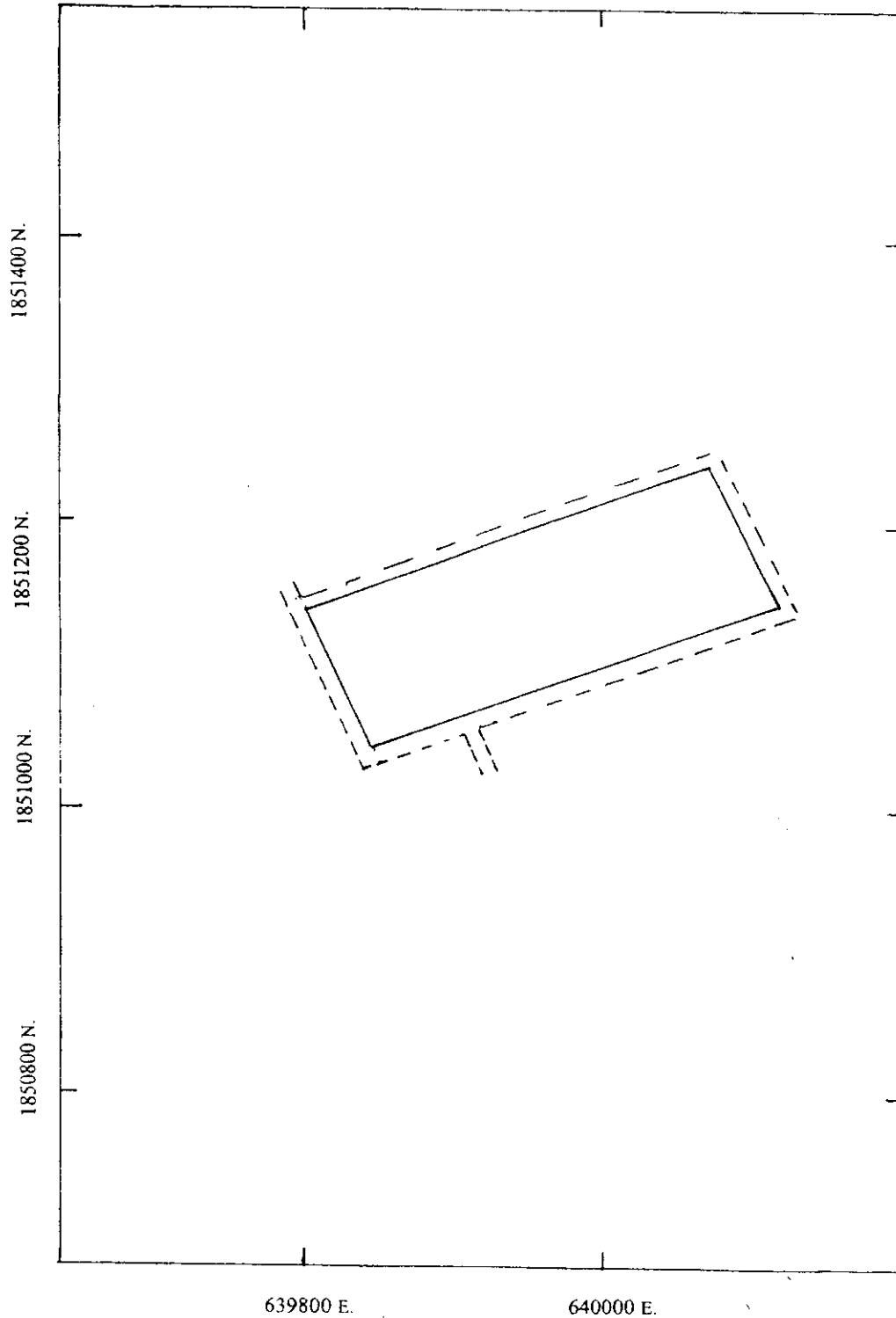
มีการเข้าใช้ที่ดินสาธารณประโยชน์ตำบลแม่ระกา 1 บริเวณ คือที่สาธารณประโยชน์นาหลวง โดยองค์การบริหารส่วนตำบลแม่ระกาขอใช้พื้นที่แปลงนี้ทั้งหมด จากการให้สัมภาษณ์ของรองนายก อบต. กล่าวว่าพื้นที่แปลงนี้ในอดีตเป็นที่รกร้างว่างเปล่า มีพืชปกคลุมเป็นบริเวณกว้างโดยไม่มีการเข้าใช้ประโยชน์ของประชาชนแต่อย่างใด อาจื่อนำสัตว์เลี้ยงเข้ามาบ้างเป็นครั้งคราว

แผนที่แสดงขอบเขตพื้นที่สาธารณประโยชน์ (หนองบอน)

หมู่ 1 บ.วังน้ำใส ต.แม่ระกา อ.วังทอง จ.พิษณุโลก

มาตราส่วน 1 : 4,000

เนื้อที่ประมาณ 17-0-50 ไร่



ภาพที่ 4.23 แผนที่ที่ดินสาธารณประโยชน์หนองบอน ตำบลแม่ระกา จากการวัดพิกัด



ก.



ข.

ภาพที่ 4.24 ก-ข ลักษณะที่ดินสาธารณประโยชน์หนองบอน ตำบลแม่ระกา

4.5 พื้นที่สาธารณะตำบลวังพิกูล

4.5.1 บริบทของตำบลวังพิกูล

ตำบลวังพิกูลเป็นตำบลหนึ่งของอำเภอวังทอง จังหวัดพิษณุโลก ที่มาของชื่อตำบลวังพิกูลเชื่อว่าเป็นสถานที่ตั้งที่มีต้นพิกูลปรากฏอยู่บริเวณที่มีระดับน้ำลึกที่สุดในพื้นที่ กำนันคนแรกคือนายฟุ้ง ทองโพธิ์ เป็นผู้ตั้งชื่อตำบลวังพิกูล ตำบลวังพิกูลตั้งอยู่ทางใต้ของอำเภอวังทอง อยู่ห่างจากที่ว่าการอำเภอวังทอง 14.5 กิโลเมตร มีเนื้อที่ประมาณ 70.46 ตารางกิโลเมตร หรือ 51,204 ไร่ พื้นที่ส่วนใหญ่ใช้เป็นที่เกษตรกรรม พื้นที่สาธารณะประโยชน์ทั้งหมด 1,167 ไร่ 21 งาน 637.2 ตารางวา คิดเป็น 2.3 %ของพื้นที่ทั้งหมด พื้นที่สาธารณะตั้งอยู่ใน 12 แปลง ตำบลวังพิกูลมีอาณาเขตติดต่อคือ

ทิศเหนือ	ติดต่อกับ	ตำบลสมอแข อำเภอวังทอง
ทิศใต้	ติดต่อกับ	ตำบลแม่ระกา อำเภอวังทอง
ทิศตะวันออก	ติดต่อกับ	ตำบลดินทอง อำเภอวังทอง
ทิศตะวันตก	ติดต่อกับ	ตำบลอรุณอุฎก อำเภอเมือง

ประชากรตำบลวังพิกูลจนถึงปัจจุบัน จำนวนประชากรรวมทั้งสิ้น 8,263 คน เป็นชาย 4,045 คน หญิง 4,218 คน มีความหนาแน่นเฉลี่ย 117.27 คน/ตารางกิโลเมตร ประชากรส่วนใหญ่ประกอบอาชีพเกษตรกรรม เพาะปลูกพืช ทำนา ทำไร่ ทำสวน เลี้ยงสัตว์ และอื่นๆ หน่วยธุรกิจในเขตองค์การบริหารส่วนตำบลวังพิกูลประกอบด้วย ร้านค้าปลีก 30 แห่ง ร้านซ่อมยานยนต์ 7 แห่ง สถานีบริการน้ำมัน 3 แห่ง ทางด้านการศึกษา ประกอบไปด้วย โรงเรียนประถมศึกษา 7 แห่ง โรงเรียนมัธยมศึกษา 1 แห่ง ศูนย์พัฒนาเด็กเล็ก 2 แห่ง ศูนย์การเรียนรู้ชุมชน 1 แห่ง สถาบันองค์กรศาสนา ประกอบไปด้วย วัดและสำนักสงฆ์ 11 แห่ง ด้านสาธารณสุข ประกอบไปด้วย สถานีอนามัย 2 แห่ง

ตำบลวังพิกูล ประกอบด้วย 15 หมู่บ้านดังนี้

หมู่ที่ 1	วังประคู้	หมู่ที่ 2	วังพิกูล	หมู่ที่ 3	ดงข่อย
หมู่ที่ 4	คลองเปิด	หมู่ที่ 5	ทางลัด	หมู่ที่ 6	คลองเมือง
หมู่ที่ 7	ดงพลวง	หมู่ที่ 8	วังสำโรง	หมู่ที่ 9	ดงไผ่
หมู่ที่ 10	ดงจันทร์	หมู่ที่ 11	หนองตาสี	หมู่ที่ 12	ตะกูดสามนาง
หมู่ที่ 13	ดงพลวง	หมู่ที่ 14	วังฉำฉา	หมู่ที่ 15	หลังศาล



ภาพที่ 4.25 ภาพถ่ายทางอากาศ ตำบลวังพิศกุล

ที่สาธารณชนตำบลวังพิศกุล หมู่ที่ 1 วังประจักษ์ อดีตเป็นที่รกร้างว่างเปล่าและเป็นป่าช้าเก่า ปัจจุบันเปลี่ยนเป็นแปลงนาสาธิต ในด้านสิ่งแวดล้อมโดยทั่วไปยังเป็นสิ่งแวดล้อมที่อยู่ในสภาพดี ไม่จัดว่าเป็นมลภาวะ ในด้านระบบนิเวศเปลี่ยนไปจากเดิมซึ่งเป็นระบบนิเวศที่มีความหลากหลายของพืชพันธุ์เปลี่ยนเป็นระบบนิเวศทุ่งนาที่มีข้าวเป็นพืชเด่น ในด้านแหล่งอาหารและอาชีพเป็นแหล่งเพาะปลูกข้าวจึงเป็นแหล่งอาหารและก่อให้เกิดอาชีพและรายได้ของหมู่บ้าน

4.5.2 ปริมาณ ขอบเขต ประเภท และลักษณะการเข้าใช้ประโยชน์ที่ดินสาธารณประโยชน์ ตำบลวังพิศกุล

พื้นที่สาธารณประโยชน์ของตำบลวังพิศกุลที่ศึกษา พบว่ามี 12 บริเวณหรือ 12 แปลง คิดเป็นพื้นที่ทั้งหมด 1,172 ไร่ 1 งาน 237.2 ตารางวา ดังนี้

1. ที่สุสานสาธารณประโยชน์ ตั้งอยู่ บ้านวังประคู้ หมู่ที่ 1 เลขที่ นสล. 17590 มีเนื้อที่ 3 ไร่ 1 งาน 59 ตารางวา โดยมีการประกาศหวงห้ามไว้ เมื่อปี พ.ศ. 2526
2. ที่สาธารณประโยชน์หมู่ที่ 1 ตั้งอยู่ บ้านวังประคู้ หมู่ที่ 1 เลขที่ นสล. 17591 มีเนื้อที่ 25 ไร่ 3 งาน 75 ตารางวา โดยมีการประกาศหวงห้ามไว้ เมื่อปี พ.ศ. 2526
3. หุ่นงอนอีเต่า ตั้งอยู่ บ้านคลองเมือง หมู่ที่ 6 เลขที่ นสล. 31021 มีเนื้อที่ 325 ไร่ 2 งาน 50 ตารางวา โดยมีการประกาศหวงห้ามไว้ เมื่อปี พ.ศ. 2529
4. บึงปลาสาธารณประโยชน์ ตั้งอยู่ บ้านคลองเมือง หมู่ที่ 6 เลขที่ นสล. พล. 0268 มีเนื้อที่ 32 ไร่ 1 งาน 53 ตารางวา โดยมีการประกาศหวงห้ามไว้ เมื่อปี พ.ศ. 2541
5. ที่ป่าช้าสาธารณประโยชน์ ตั้งอยู่ บ้านคงพลวง หมู่ที่ 7 เลขที่ นสล. 19652 มีเนื้อที่ 8 ไร่ 74 ตารางวา โดยมีการประกาศหวงห้ามไว้ เมื่อปี พ.ศ. 2527
6. ที่สาธารณประโยชน์(หนองโสน) ตั้งอยู่ บ้านคงพลวง หมู่ที่ 7 เลขที่ นสล. 18741 มีเนื้อที่ 5 ไร่ 3 งาน 17 ตารางวา โดยมีการประกาศหวงห้ามไว้ เมื่อปี พ.ศ. 2526
7. บึงบัวสาธารณประโยชน์(1) ตั้งอยู่ บ้านวังพิศุด คงพลวง ดงจันทร์ สมอคลอง หมู่ที่ 2 7 8 10 เลขที่ นสล. พล. 0224 มีเนื้อที่ 432 ไร่ 3 งาน 82.2 ตารางวา โดยมีการประกาศหวงห้ามไว้ เมื่อปี พ.ศ. 2540
8. บึงบัวสาธารณประโยชน์ (2) ตั้งอยู่ บ้านคงพลวง ดงจันทร์ สมอคลอง หมู่ที่ 7 8 10 เลขที่ นสล. พล. 0225 มีเนื้อที่ 191 ไร่ 3 งาน 33 ตารางวา โดยมีการประกาศหวงห้ามไว้ เมื่อปี พ.ศ. 2540
9. บึงหนองอ้อสาธารณประโยชน์ ตั้งอยู่ บ้านคงไผ่ หมู่ที่ 9 เลขที่ นสล. พล. 0029 มีเนื้อที่ 65 ไร่ 1 งาน 14 ตารางวา โดยมีการประกาศหวงห้ามไว้ เมื่อปี พ.ศ. 2537
10. หนองขมุก ตั้งอยู่ บ้านดงจันทร์ หมู่ที่ 10 เลขที่ นสล. 17588 มีเนื้อที่ 14 ไร่ 2 งาน 93 ตารางวา โดยมีการประกาศหวงห้ามไว้ เมื่อปี พ.ศ. 2537
11. หนองตาสีสาธารณประโยชน์ ตั้งอยู่ บ้านหนองตาสี หมู่ที่ 11 เลขที่ นสล. พล.0026 มีเนื้อที่ 66 ไร่ 2 งาน 87 ตารางวา โดยมีการประกาศหวงห้ามไว้ เมื่อปี พ.ศ. 2537
12. ที่สาธารณประโยชน์ ตั้งอยู่ บ้านคลองเป็ด หมู่ที่ 4 เลขที่ มีเนื้อที่ 1 ไร่ ใช้เป็นที่ทำการ อบต. ปัจจุบัน

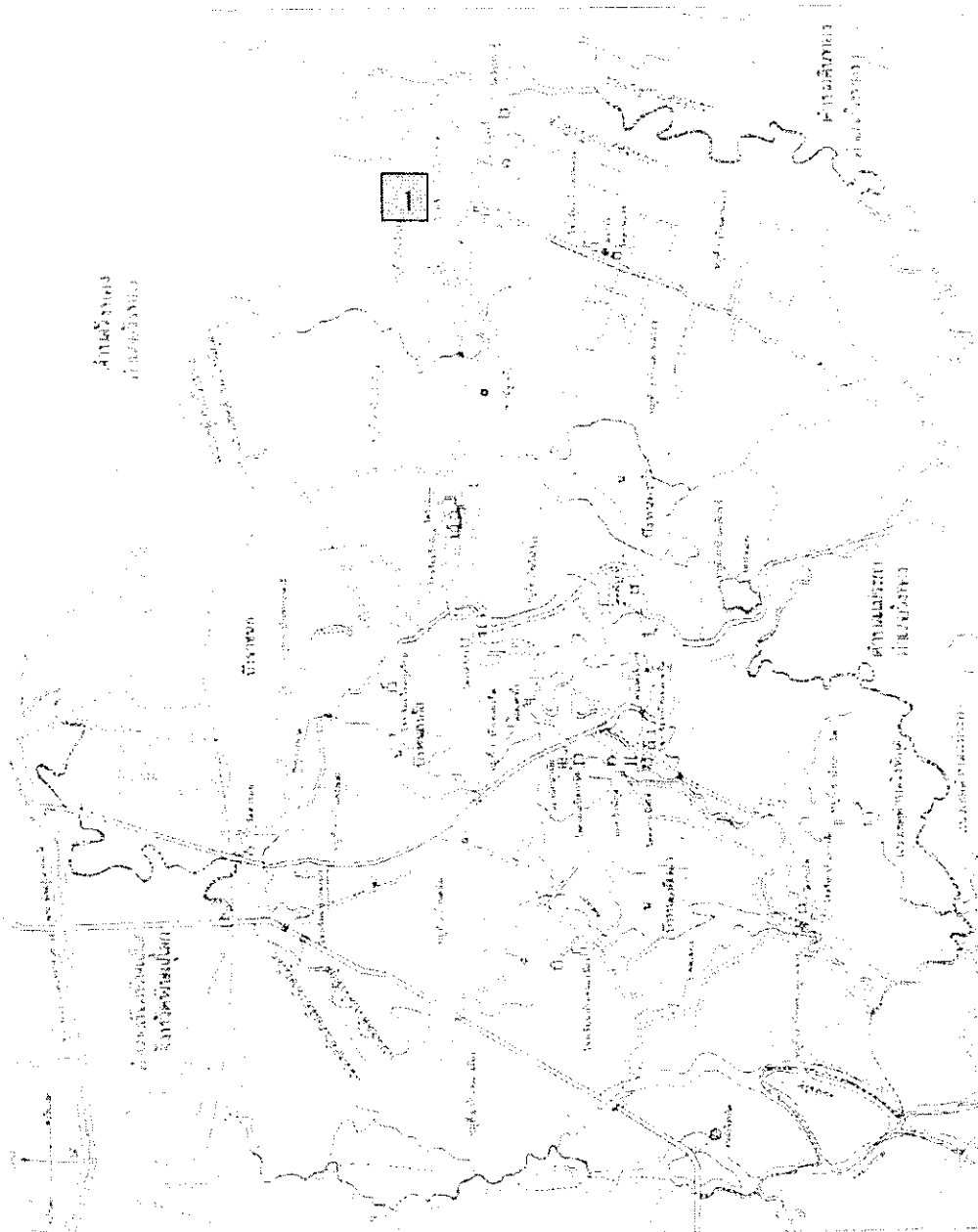
4.5.2.1 ที่ดินสาธารณประโยชน์หมู่ที่ 1

4.5.2.2.1 ขนาดและขอบเขตที่ดินสาธารณประโยชน์หมู่ที่ 1

ที่ดินสาธารณประโยชน์หมู่ที่ 1 ตำบลวังพิศุด มีเนื้อที่ทั้งหมด 25 ไร่ 3 งาน 15 ตารางวา ทิศเหนือ ตะวันตก และทิศใต้ติดกับพื้นที่เกษตรกรรมของประชาชน ส่วนทิศ

ตะวันออกจดกับทางสาธารณะ (ภาพที่ 4.26) ที่ดินสาธารณประโยชน์นี้เป็นที่ดินสาธารณสมบัติของแผ่นดินสงวนไว้เพื่อให้พลเมืองใช้ร่วมกัน โดยมีการประกาศหวงห้ามไว้ เมื่อปี พ.ศ. 2526

แผนที่ข้อ ๑๑



ภาพที่ 4.26 แผนที่แสดงที่ตั้งที่ดินสาธารณประโยชน์หมู่ที่ 1 ตำบลวังพิศกุล

4.5.2.2.2 พิกัดที่สาธารณประโยชน์หมู่ที่ 1

จากการใช้ GPS วัดพิกัดที่ดินสาธารณประโยชน์หมู่ที่ 1 ตำบลวังพิกุล ตั้งอยู่ใน

พิกัด	ทิศเหนือ	จุดที่	พิกัด
		จุดที่ 1	พิกัด E 649794 N 1854020
		จุดที่ 2	พิกัด E 649785 N 1854005
		จุดที่ 3	พิกัด E 649821 N 1853983
		จุดที่ 4	พิกัด E 649738 N 1853845
		จุดที่ 5	พิกัด E 649578 N 1853915

จากการนำพิกัดที่ได้จากการวัดพื้นที่สาธารณประโยชน์หมู่ที่ 1 ตำบลวังพิกุล เป็นแผนที่ ได้แผนที่ดังภาพที่ 4.27

4.5.2.2.3 การใช้ที่ดินสาธารณประโยชน์หมู่ที่ 1

มีการใช้ที่ดินสาธารณประโยชน์หมู่ที่ 1 ตำบลวังพิกุล ลักษณะที่ดินสาธารณประโยชน์หมู่ที่ 1 เป็นพื้นที่ดินว่างเปล่า ดังนั้นคณะกรรมการประจำหมู่บ้านหมู่ที่ 1 บ้านวังประคู้จึงได้ดำเนินการให้ประชาชนเข้าไปทำนาในที่สาธารณประโยชน์หมู่ที่ 1 นี้โดยทำเป็นแปลงสาริต โดยประชาชนภายในหมู่บ้านช่วยกันทำนาร่วมกันและนำรายได้จากผลผลิตมาพัฒนาหมู่บ้านในส่วนต่างๆ ที่ประชาชนต้องการ(ภาพที่ 4.28)

4.5.3 ลักษณะและรูปแบบการเข้าใช้ที่ดินสาธารณประโยชน์ตำบลวังพิกุล

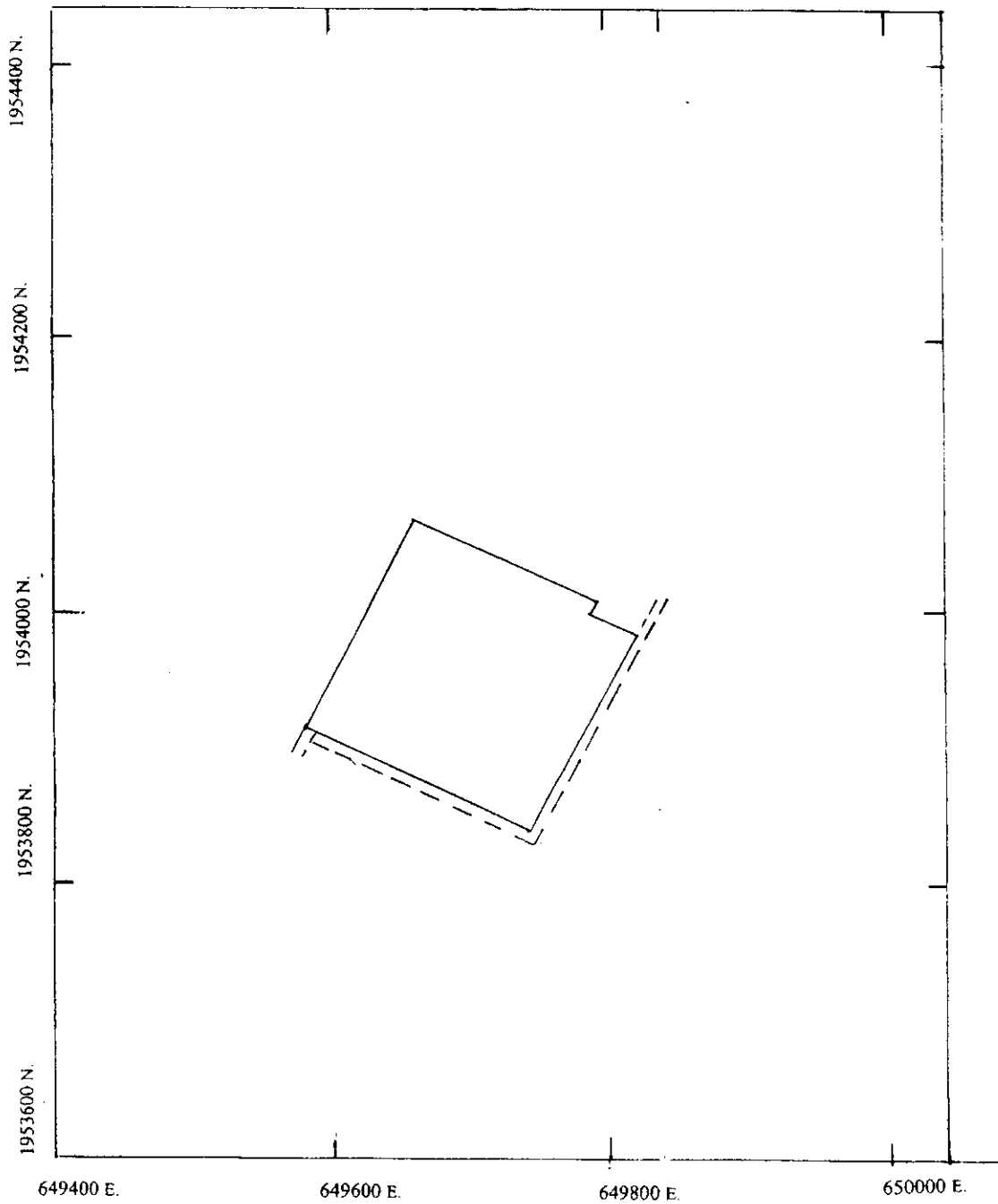
พื้นที่ที่มีการเข้าใช้ประโยชน์มีจำนวนทั้งหมด 404 ไร่ 2 งาน 29 ตารางวา โดยการเข้าใช้พื้นที่จะเป็นหน่วยงานทางราชการเป็นส่วนใหญ่ ส่วนพื้นที่ที่ประชาชนเข้าใช้ มี 1 บริเวณ พื้นที่สาธารณประโยชน์ที่ตั้งอยู่ในหมู่ที่ 1 บ้านวังประคู้ ตำบลวังพิกุล อำเภอวังทอง จังหวัดพิษณุโลก ที่ดินสาธารณประโยชน์แห่งนี้ สงวนไว้เพื่อเป็นทุ่งเลี้ยงสัตว์ประจำตำบล ที่สุสานสาธารณประโยชน์ใช้เป็นที่ฝังศพ ยังไม่มีผู้ใดเข้าครอบครอง ทุ่งหนองอีเต่า ใช้เป็นบ่อบำบัดน้ำเสียของเทศบาลนครพิษณุโลก บึงปลาลาดสาธารณประโยชน์ใช้เป็นแหล่งเก็บน้ำ ที่ป่าช้าสาธารณประโยชน์บ้านดงพลวงใช้เป็นที่ฝังศพ พื้นที่สาธารณประโยชน์หนองโสน ใช้เป็นลานตากข้าวและเลี้ยงสัตว์ บึงบัวสาธารณประโยชน์ ใช้เป็นแหล่งเก็บน้ำ และทำสวนสาธารณะประจำตำบล บึงหนองอ้อสาธารณประโยชน์ กันที่ไว้เป็นศูนย์ราชการ อบต. แห่งใหม่ 30 ไร่ และกันไว้ใช้เป็นแหล่งน้ำ 35 ไร่ 1 งาน 14 ตารางวา หนองขมุก ใช้ประโยชน์ร่วมกัน หนองตาสีสาธารณประโยชน์ ใช้สร้างสนามกีฬาและโรงเรียน ที่สาธารณประโยชน์บ้านคลองเป็ด ใช้เป็นที่ทำการองค์การบริหารส่วนตำบลปัจจุบัน จากการสัมภาษณ์กำนันตำบลวังพิกุลกล่าวว่า พื้นที่ส่วนใหญ่ในอดีตจะเป็นป่าช้าเก่า หนองบึงและที่รกร้างว่างเปล่า ซึ่งพอมีผู้คนเข้ามาอยู่อาศัยจึงเริ่มมีการเข้าใช้ประโยชน์พื้นที่เหล่านี้

แผนที่แสดงขอบเขตพื้นที่สาธารณประโยชน์ (สระชุมชนแสง)

บ้านวังประจักษ์ หมู่ 1 ต.วังพิถล อ.วังทอง จ.พิษณุโลก

มาตราส่วน 1 : 4,000

เนื้อที่ประมาณ 18-3-50 ไร่



ภาพที่ 4.27 แผนที่ที่ดินสาธารณประโยชน์หมู่ที่ 1 ตำบลวังพิถล จากการวัดพิกัด



ก.



ข.

ภาพที่ 4.28 ก- ข ลักษณะที่ดินสาธารณประโยชน์หมู่ที่ 1 ตำบลวังพิถด

4.6 พื้นที่สาธารณะตำบลดินทอง

4.6.1 บริบทของตำบลดินทอง

ตำบลดินทองเป็นตำบลหนึ่งในอำเภอวังทอง การเรียกชื่อตำบลดินทองเนื่องจากในตำบลนี้มีดินสีแดงที่มีความอุดมสมบูรณ์ มีธาตุอาหารสมบูรณ์ เหมาะกับการเพาะปลูกไม้ทุกชนิด เดิมดินทองเป็นหมู่บ้านในตำบลวังทอง มีแม่น้ำวังทองเป็นแนวเขต เมื่อวันที่ 15 สิงหาคม 2523 กระทรวงมหาดไทยได้ประกาศแยกหมู่บ้านดินทองออกจากตำบลวังทอง และเมื่อวันที่ 30 มีนาคม 2539 กระทรวงมหาดไทยได้ยกฐานะตำบลดินทอง ตั้งอยู่ทางใต้ของอำเภอวังทอง อยู่ห่างจากที่ว่าการอำเภอวังทอง 5 กิโลเมตร มีเนื้อที่ประมาณ 39,887 ไร่ หรือ 63.82 ตารางกิโลเมตร ซึ่งใช้เป็นพื้นที่เกษตรกรรม 39,516 ไร่ พื้นที่อยู่อาศัย 371 ไร่ **พื้นที่สาธารณประโยชน์ทั้งหมด 96 ไร่ 2 งาน 86 ตารางวา** จำนวน 1 แปลง มีขนาดคิดเป็น 0.2 % ของพื้นที่ทั้งหมด อาณาเขตติดต่อก็คือ

ทิศเหนือ	ติดต่อกับ	ตำบลวังทอง และตำบลชัยนาม อำเภอวังทอง
ทิศตะวันออก	ติดต่อกับ	ตำบลวังนกแอ่น และตำบลท่าหมื่นราม อำเภอวังทอง
ทิศใต้	ติดต่อกับ	ตำบลท่าหมื่นราม และตำบลหนองพระ อำเภอวังทอง
ทิศตะวันตก	ติดต่อกับ	ตำบลวังพิกุล และตำบลวังทอง อำเภอวังทอง

ลักษณะภูมิประเทศโดยทั่วไปของตำบลดินทอง พื้นที่ส่วนใหญ่เป็นที่ราบ มีความอุดมสมบูรณ์เหมาะสำหรับการเพาะปลูกพืชไร่และสวน โดยมีแม่น้ำวังทองไหลผ่านทางด้านทิศเหนือและทิศตะวันตกของตำบล ซึ่งเป็นแม่น้ำสายหลักของตำบล นอกจากนี้ยังมีบึงกกไม้แดง และบึงไต้ ซึ่งเป็นแหล่งน้ำเพื่อการเกษตรที่สำคัญ สำหรับพื้นที่ทางด้านตะวันออกของตำบลเป็นเนินเขาและเขตป่าสงวนแห่งชาติ ซึ่งครอบคลุมพื้นที่หมู่ที่ 10 บ้านหนองกบเกือบทั้งหมด


ตำบลดินทอง มีจำนวนประชากรทั้งสิ้น 6,276 คน ชาย 3,072 คน หญิง 3,204 คน มีความหนาแน่นของประชากรเฉลี่ยประมาณ 97 คนต่อตารางกิโลเมตร ประชากรในตำบลดินทอง เดิมตั้งถิ่นฐานบริเวณที่ราบริมฝั่งแม่น้ำวังทอง ซึ่งเป็นลักษณะชุมชนเดิม สำหรับชุมชนใหม่จะเกาะกลุ่มเรียงรายไปตามทางหลวงแผ่นดินหมายเลข 11 โดยมีกลุ่มชุมชนใหญ่อยู่ที่หมู่ที่ 8 บ้านใหม่กกไม้แดง ซึ่งเป็นชุมชนที่มีความหนาแน่นมากที่สุดในตำบล โดยมีวัดกกไม้แดงเป็นศูนย์รวมชุมชน แนวโน้มการขยายตัวของชุมชนตำบลดินทอง จะมีทิศทางการขยายตัวในแนวเหนือ ใต้ โดยเกาะกลุ่มตามแนวทางหลวงแผ่นดินหมายเลข 11 (สายวังทอง - เขาทราช) กลุ่มชุมชนที่มีขนาดใหญ่มีประชากรอาศัยอยู่มากที่สุดของตำบล ได้แก่ หมู่ที่ 2 บ้านชำเคย มีประชากรประมาณ 700 คน ส่วนกลุ่มชุมชนที่เล็กที่สุด ได้แก่ หมู่ที่ 5 บ้านหนองเต่า มีประชากรประมาณ 200 คน ประชากรส่วนใหญ่นับถือศาสนาพุทธ ประชาชนมีความสัมพันธ์อย่างใกล้ชิด โดยมีวัดเป็นศูนย์รวมจิตใจของชุมชน ซึ่งมีอยู่ในหมู่ที่ 2, 3, 9 และหมู่ที่ 10 นอกจากนี้จะใช้ประกอบกิจกรรมทางศาสนาแล้ว ยังใช้เป็นที่รวมจัดกิจกรรมทางด้านวัฒนธรรม ประเพณี งานประจำปี และเป็นที่พักผ่อนหย่อนใจของชุมชน นอกจากนี้บางแห่งยังจัดพื้นที่ส่วนหนึ่งให้เป็นสถานับการศึกษาอีก

ด้วย ในชุมชนเหล่านี้ มีบริการสาธารณสุขูปโภค และสาธารณสุขการต่างๆ ค่อนข้างทั่วถึง การบริการสาธารณสุขที่สำคัญๆ เช่น วัด 5 แห่ง โรงเรียนประถมศึกษา 2 แห่ง และสถานีอนามัย 1 แห่ง เป็นต้น การประกอบอาชีพของประชากรในตำบลดินทอง ส่วนใหญ่ประกอบอาชีพทางด้านเกษตรกรรม โดยประกอบอาชีพทำนา ทำสวน ทำไร่ รองลงมาคือ การปศุสัตว์ ซึ่งส่วนใหญ่เป็นการเลี้ยงสัตว์เชิงพาณิชย์ เศรษฐกิจหลักของตำบลมาจากการเพาะปลูก ได้แก่ การปลูกข้าวและพืชไร่ โดยทั่วไปเป็นการเพาะปลูกแบบดั้งเดิม อาศัยน้ำจากธรรมชาติเป็นสำคัญ นอกจากนี้ในตำบลยังมีโรงงานอุตสาหกรรมแปรรูปผลผลิตทางการเกษตร และอื่นๆ ตั้งอยู่จำนวน 3 แห่ง ทำให้ประชากรบางส่วนประกอบอาชีพรับจ้างในโรงงานอุตสาหกรรมดังกล่าว ก่อให้เกิดรายได้แก่ตำบลเป็นอย่างดี

ตำบลดินทอง ประกอบด้วย 10 หมู่บ้าน ได้แก่

หมู่ที่ 1 บ้านคลองตาง	หมู่ที่ 2 บ้านชำเตย	หมู่ที่ 3 บ้านดินทอง
หมู่ที่ 4 บ้านหนองตะแบก	หมู่ที่ 5 บ้านหนองเต่า	หมู่ที่ 6 บ้านใหม่ดินทอง
หมู่ที่ 7 บ้านแหลมม่วง	หมู่ที่ 8 บ้านใหม่กกไม้แดง	หมู่ที่ 9 บ้านกกไม้แดง
หมู่ที่ 10 บ้านหนองกบ		

ที่สาธารณะตำบลดินทอง หมู่ที่ 9 กกไม้แดง อดีตเป็นบึงขนาดใหญ่ และมีพื้นที่ดินบางส่วนปัจจุบันยังเป็นบึง และบางส่วนทำเป็นประปาหมู่บ้านใช้ผลิตน้ำประปาให้ประชาชนในหมู่ที่ 9 ในด้านสิ่งแวดล้อมโดยทั่วไปยังเป็นสิ่งแวดล้อมที่อยู่ในสภาพดีไม่จัดว่าเป็นมลภาวะ ในด้านระบบนิเวศเปลี่ยนไปจากเดิมในบางส่วนที่เปลี่ยนแปลงไป ในด้านแหล่งอาหารและอาชีพเป็นแหล่งที่มีการทำประมงจับสัตว์ภายในบึง ที่เลี้ยงสัตว์ และเป็น ลานตากข้าวจึงก่อให้เกิดอาชีพของคนในชุมชน

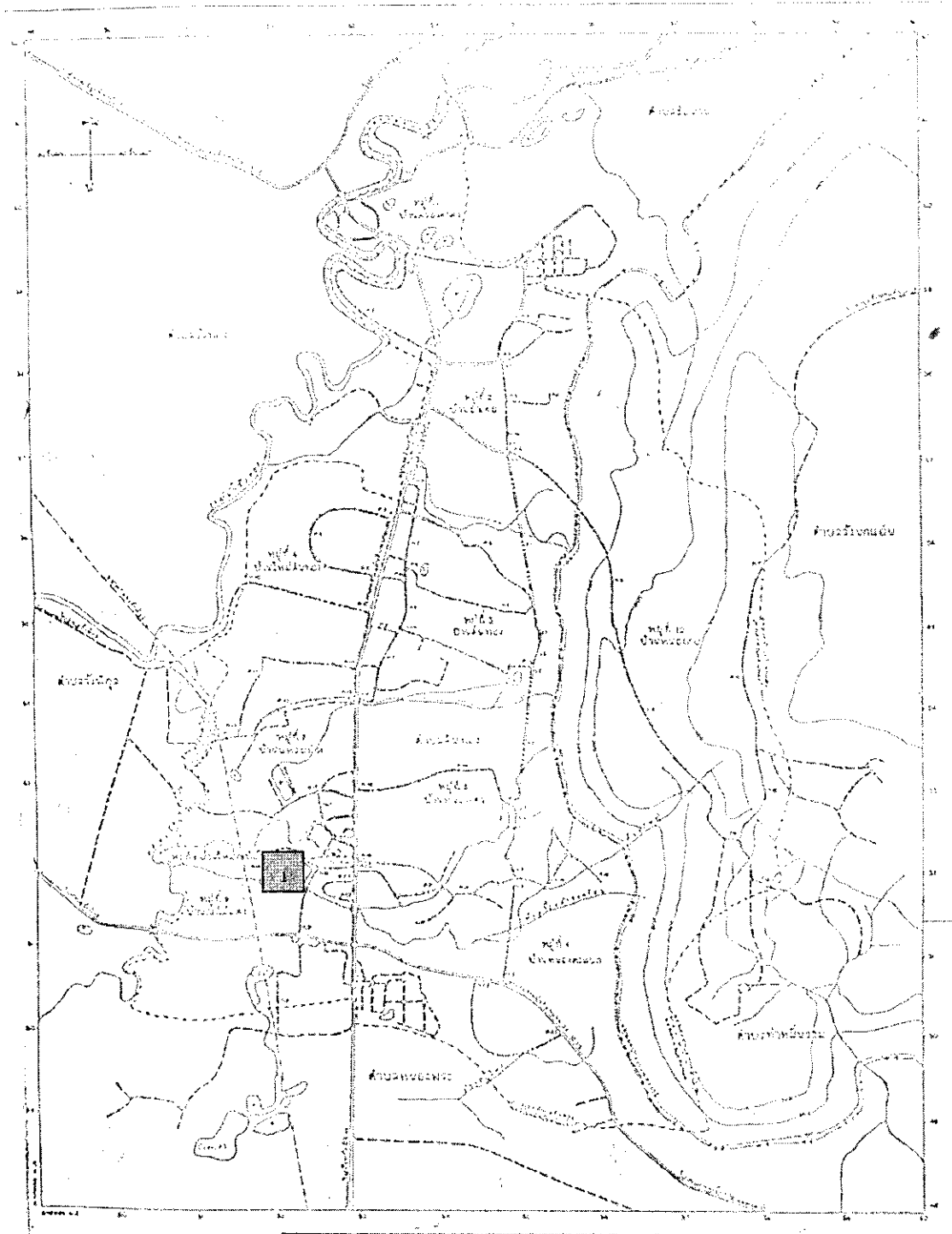


ภาพที่ 4.29 ภาพถ่ายทางอากาศ ตำบลดินทอง

4.6.2 ปริมาณ ขอบเขต ประเภท และลักษณะการเข้าใช้ประโยชน์ที่ดินสาธารณประโยชน์

ตำบลดินทอง

พื้นที่สาธารณประโยชน์ของตำบลดินทองที่ศึกษา พบว่ามี 1 บริเวณ โดยตั้งอยู่ที่หมู่ที่ 9 บ้านกกไม้แดง ดังภาพที่ 4.30 แผนที่แสดงที่ตั้งที่ดินสาธารณประโยชน์ หมู่ที่ 9 ตำบลดินทอง ที่ดินสาธารณประโยชน์แห่งนี้สงวนไว้เพื่อเป็นประปาหมู่บ้าน ลานตากข้าวและทุ่งเลี้ยงสัตว์ประจำตำบล โดยมีการประกาศหวงห้ามไว้ เมื่อปี พ.ศ. 2515 ลักษณะที่ดินในอดีต มีสภาพเป็นหนองน้ำขนาดใหญ่เนื่องมีสภาพเป็นที่ลุ่มมีน้ำขังจึงไม่เหมาะแก่การทำกรเกษตร จึงมีการขุดเป็นสระเพื่อนำไปใช้ในการเกษตรและประปาหมู่บ้าน อีกทั้งฤดูแล้งไม่มีน้ำ ชาวบ้านสามารถนำสัตว์เข้ามาเลี้ยงในสถานที่นี้ได้



ภาพที่ 4.30 แผนที่แสดงที่ตั้งที่ดินสาธารณประโยชน์หมู่ที่ 9 ตำบลดินทอง

4.6.2.1 ขนาดและขอบเขตที่ดินสาธารณประโยชน์หมู่ที่ 9

ที่ดินสาธารณประโยชน์ หมู่ที่ 9 มีเนื้อที่ทั้งหมด 96 ไร่ 2 งาน 86 ตารางวา มีอาณาเขตทิศเหนือจดกับคลองหนองบึงขาว ทิศใต้จดกับหมู่บ้านกกไม้แดง ทิศตะวันออกจดกับหนองกกไม้แดง และทิศตะวันตกจดกับวัดกกไม้แดง

4.6.2.2 พิกัดที่ดินสาธารณประโยชน์หมู่ที่ 9

จากการใช้ GPS วัดพิกัดที่ดินสาธารณประโยชน์หมู่ที่ 9 ตำบลดินทอง ตั้งอยู่ใน

พิกัด	ทิศเหนือ	จุดที่	พิกัด
		จุดที่ 1	พิกัด E 651925 N 1852517
		จุดที่ 2	พิกัด E 651920 N 1852414
		จุดที่ 3	พิกัด E 652133 N 1852372
		จุดที่ 4	พิกัด E 651985 N 1852110
		จุดที่ 5	พิกัด E 651679 N 1852161
		จุดที่ 6	พิกัด E 651629 N 1852066
		จุดที่ 7	พิกัด E 651528 N 1852060

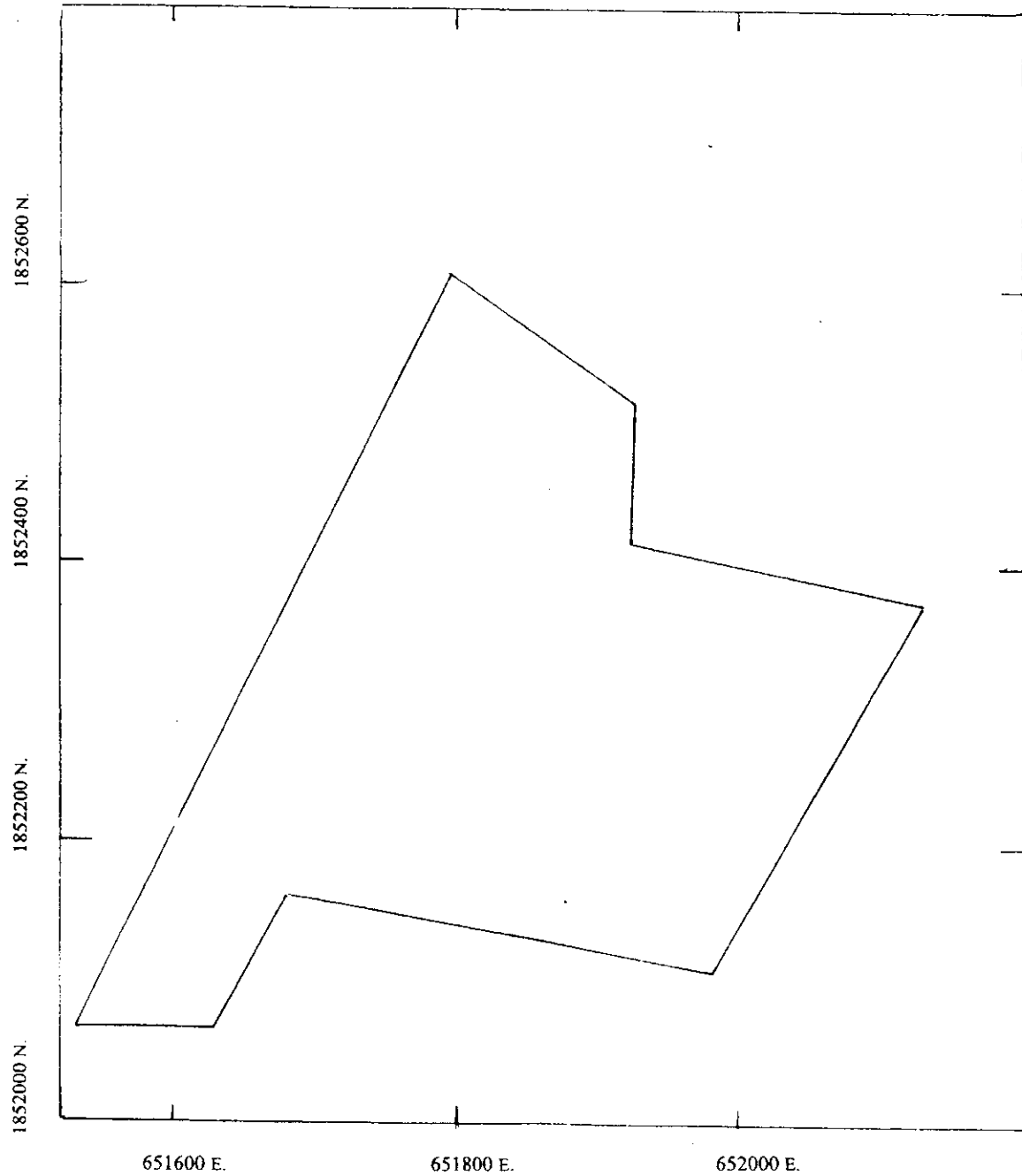
จากการนำพิกัดที่ได้จากการวัดพื้นที่สาธารณประโยชน์หมู่ที่ 9 ตำบลดินทอง แปลงเป็นแผนที่ ได้แผนที่ดังภาพที่ 4.31

แผนที่แสดงขอบเขตพื้นที่สาธารณะประโยชน์ (หนองกกไม้แดง)

บ้านกกไม้แดง หมู่ 9 ต.คันทอง อ.วังทอง จ.พิษณุโลก

มาตราส่วน 1 : 4,000

เนื้อที่ประมาณ 95-0-00 ไร่



ภาพที่ 4.31 แผนที่ที่ดินสาธารณะประโยชน์หมู่ที่ 9 ตำบลคันทอง จากการวัดพิกัด

4.6.3 ลักษณะและรูปแบบการเข้าใช้ที่ดินสาธารณประโยชน์ตำบลดินทอง

มีการเข้าใช้ที่ดินสาธารณประโยชน์ตำบลดินทอง อ.วังทอง จ.พิษณุโลก บริเวณดังต่อไปนี้ ส่วนที่ 1 มีลักษณะเป็นบึงดินขนาดใหญ่สำหรับใช้ผลิตน้ำประปาให้ประชาชนใน หมู่ที่ 9 ใช้อุปโภคบริโภคซึ่งจะมีรั้วลวดหนามกั้นบริเวณไว้ และมีถนนรอบบริเวณบึงดังภาพที่ 4.32 ก. ลักษณะ ของที่ดินสาธารณประโยชน์หมู่ 9


ส่วนที่ 2 ของที่ดินสาธารณประโยชน์ มีลักษณะเป็นบึงดินที่เกิดจากการขุดขึ้น มีดอกบัวอยู่ในบึงมีการทำประมงจับสัตว์ภายในบึง ส่วนน้ำใช้สำหรับการทำนาในบริเวณรอบๆและเลี้ยงสัตว์ที่สาธารณประโยชน์ ดังภาพที่ 4.32 ข. ลักษณะที่ดินสาธารณประโยชน์ หมู่ที่ 9

ส่วนที่ 3 เป็นบึงดินที่ขุดขึ้นภายในที่ดินสาธารณประโยชน์ น้ำในบึงแห้งเกือบหมดมีวัชพืช บัว ต้นกกน้ำ และมีโคลนที่เกิดจากการทับถมทำให้บึงตื้นเขิน ดังภาพที่ 4.32 ค. ลักษณะของที่ดิน สาธารณประโยชน์ หมู่ที่ 9

ส่วนที่ 4 เป็นลานตากข้าว มีเนื้อที่ 3 ไร่ ผู้เข้าไปใช้ประโยชน์มีสองกลุ่ม คือประชาชนใน หมู่บ้านใช้ 1.5 ไร่ และอีก 1.5 ไร่ ทางองค์การบริหารส่วนตำบลดินทองได้จัดให้มีการประมูลพื้นที่ ลานตากข้าวเป็นรายปี ซึ่งปัจจุบัน นางคอรัก หอมอ่อน ได้เป็นผู้ประมูลได้โดยจ่ายค่าเช่า เป็นปี ๆ ละ 93,599 บาท ดังภาพที่ 4.32 ง. ลักษณะที่ดินสาธารณประโยชน์ หมู่ที่ 9

ส่วนที่ 5 เป็นทุ่งเลี้ยงสัตว์ประจำหมู่บ้าน มีลักษณะเป็นทุ่งหญ้ากว้าง การเข้าใช้ประโยชน์ ของประชาชนในหมู่บ้านคือนำสัตว์เลี้ยงมาปล่อยให้กินหญ้าภายในทุ่ง ดังภาพที่ 4.32 จ. ลักษณะ ที่ดินสาธารณประโยชน์ หมู่ที่ 9

จากการสัมภาษณ์เจ้าหน้าที่ อบต. ในอดีตที่สาธารณประโยชน์แปลงนี้มีสภาพเป็นบึงขนาดใหญ่ และเป็นพื้นที่ดินบางส่วน แต่ไม่มีการเข้าใช้ประโยชน์เหมือนในปัจจุบัน มีเพียงแต่เป็นที่จับ สัตว์น้ำของชาวบ้าน




п.




р.



п.



д.



จ.

ภาพที่ 4.32 ก-จ ลักษณะที่ดินสาธารณประโยชน์ หมู่ที่ 9 ตำบลดินทอง

4.7 พื้นที่สาธารณะตำบลคลองยาง

4.7.1 บริบทของตำบลคลองยาง

ตำบลคลองยางเป็นตำบลหนึ่งของอำเภอสวรรคโลก จังหวัดสุโขทัย เดิมเป็นหมู่บ้านขึ้นอยู่กับตำบลในเมือง มีป่าไม้ยางขึ้นอยู่จำนวนมาก มีลำคลองธรรมชาติอยู่มากมาย จึงได้เรียกบริเวณดังกล่าวว่า "คลองยาง" ต่อมามีคนอพยพมาอยู่อาศัยทำกินเพิ่มขึ้น จึงได้เสนอให้ตั้งเป็นตำบลตั้งอยู่ในอำเภอสวรรคโลก จังหวัดสุโขทัย โดยตั้งอยู่ทางทิศตะวันออก ของอำเภอสวรรคโลก ติดต่อกับอาณาเขตอำเภอศรีนคร มีพื้นที่ทั้งสิ้น ประมาณ 101 ตารางกิโลเมตร หรือประมาณ 47,183 ไร่ โดยเป็นพื้นที่ทางการเกษตร 44,752 ไร่ และเป็นพื้นที่อื่นๆ อีก 2,431 ไร่ พื้นที่สาธารณะประโยชน์ทั้งหมด 213 ไร่ 3 งาน 194 ตารางวา คิดเป็น 0.5 % ของพื้นที่ทั้งหมด พื้นที่สาธารณะตั้งอยู่ใน 3 แปลง ตำบลคลองยางมีอาณาเขตติดต่อก็คือ

ทิศเหนือ	ติดต่อกับสุขาภิบาลตำบลท่าชัย อำเภอศรีสัชนาลัย
ทิศใต้	ติดต่อกับตำบลคลองมะพลับ อำเภอศรีนคร
ทิศตะวันออก	ติดต่อกับองค์การบริหารส่วนตำบลศรีนคร อำเภอศรีนคร
ทิศตะวันตก	ติดต่อกับองค์การบริหารส่วนตำบลในเมือง

ประชากรทั้งสิ้น 7,573 คน แยกเป็นชาย 3,764 คน หญิง 3,809 คน มีความหนาแน่นเฉลี่ย 74.98 คน/ตารางกิโลเมตร ตำบลคลองยาง มีภูมิประเทศส่วนใหญ่เป็นที่ราบลุ่ม ไม่มีแม่น้ำไหลผ่าน แต่มีลำคลองตามธรรมชาติอยู่ในพื้นที่บางส่วน พื้นที่ส่วนใหญ่ใช้ทำการเกษตรประเภทไร่สวน มีการใช้พื้นที่ทำนายน้อยมาก น้ำใช้มาจากการขุดเจาะบ่อบาดาลและห้วย สระ ลำคลองส่วนน้ำดื่มได้มาจากการทำประปาหมู่บ้าน ตำบลคลองยางมีลักษณะเป็นเศรษฐกิจการเกษตร โดยที่ประชากรส่วนใหญ่ทำการเกษตรกรรม และรายได้ส่วนใหญ่มาจากภาคเกษตรกรรม ส่วนใหญ่ปลูกอ้อยโรงงาน และทำสวนผลไม้ควบคู่กันไป นอกจากการเกษตรแล้ว ชาวบ้านตำบลคลองยาง ยังทำงานรับจ้างทั้งในและนอกภาคเกษตรเป็นอาชีพเสริม หน่วยธุรกิจเขตองค์การบริหารส่วนตำบลคลองยาง ประกอบไปด้วย ปิมน้ำมันขนาด 1 หัวจ่าย 1 แห่ง ปิมน้ำมัน 11 แห่ง ด้านการศึกษา ประกอบไปด้วย โรงเรียนประถมศึกษา 5 แห่ง โรงเรียนมัธยมศึกษา 1 แห่ง ศูนย์พัฒนาเด็กเล็ก 4 แห่ง ที่อ่านหนังสือพิมพ์ประจำหมู่บ้าน 4 แห่ง สถาบันองค์กรทางศาสนา ประกอบไปด้วย วัด/สำนักสงฆ์ 7 แห่ง ด้านสาธารณสุข ประกอบไปด้วย สถานีอนามัย 2 แห่ง อัตราการมีและใช้ส้วมราดน้ำ 100 % ด้านความปลอดภัยในชีวิตและทรัพย์สิน สถานีตำรวจ(ที่พักสายตรวจ) 1 แห่ง

การคมนาคม ประกอบด้วย ถนนสายหลักที่ติดต่อกับอำเภอ ลาดยางแล้วทั้งหมด 3 สาย สายที่ 1 จากอำเภอสวรรคโลก - อำเภอศรีนคร สายที่ 2 แยกจากสายที่ 1 เชื่อมคลองยาง - บ้านดงจันทร์ สายที่ 3 แยกจากสายที่ 1 เชื่อมคลองยาง - ปลายถนนสายในหมู่บ้าน มีเพียงบางสายที่ลาดยางแล้ว(บางส่วน) เช่น สายคลองยาง- ตาลพรว้า(เชื่อมป่าสัก หมู่ 11) วังแร่(หมู่ 2) - สมุย(หมู่ 10)

แต่โดยสภาพทั่วไป ถนนภายในหมู่บ้านซึ่งเชื่อมต่อการคมนาคมระหว่างหมู่บ้านส่วนใหญ่เป็นถนนดินลูกรัง(จำนวน 35 สาย) จะมีฝุ่นมากในฤดูแล้งและน้ำท่วมขังในฤดูฝน ถนนดังกล่าวจะมีสภาพชำรุดทุกปี ทั้งนี้สืบเนื่องมาจากในพื้นที่ตำบลคลองขามมีการปลูกอ้อยโรงงานเป็นจำนวนมาก เมื่อถึงฤดูเก็บเกี่ยวจะมีรถบรรทุกอ้อยใช้เป็นเส้นทางสัญจร เก็บเกี่ยววัตถุดิบเพื่อใช้ป้อนโรงงานอุตสาหกรรมน้ำตาล ถนนภายในหมู่บ้านเทศบาลนครศรีธรรมเหล็กแล้ว(บางส่วน) 1 สาย สายบ้านหนองตะเข้ (หมู่ที่ 5)

ตำบลคลองขาม ประกอบด้วย 12 หมู่บ้าน ดังนี้

- | | |
|-------------------------|-----------------------------|
| หมู่ที่ 1 บ้านคลองปู่ | หมู่ที่ 7 บ้านโปร่งมะขาม |
| หมู่ที่ 2 บ้านวังแร่ | หมู่ที่ 8 บ้านคลองวังทอง |
| หมู่ที่ 3 บ้านคลองขาม | หมู่ที่ 9 บ้านหัวเขา |
| หมู่ที่ 4 บ้านคลองขาม | หมู่ที่ 10 บ้านสมุย |
| หมู่ที่ 5 บ้านหนองตะเข้ | หมู่ที่ 11 บ้านป่าสัก |
| หมู่ที่ 6 บ้านไผ่ตะล่อม | หมู่ที่ 12 บ้านไผ่ตะล่อมใต้ |



ภาพที่ 4.33 ภาพถ่ายทางอากาศ ตำบลคลองยาง

ที่สาธารณชนตำบลคลองยาง แปลงที่ 1 หมู่ที่ 4 ที่ป่าช้าเก่า ซึ่งเป็นพื้นที่ทำการเกษตร สภาพในอดีตและปัจจุบันมีการเปลี่ยนแปลงไม่มากนัก จากที่รกร้างว่างเปล่าที่เป็นป่าช้าเก่าในอดีต เปลี่ยนเป็นพื้นที่ในการทำนา ในด้านสิ่งแวดล้อมโดยทั่วไปยังเป็นสิ่งแวดล้อมที่อยู่ในสภาพดีไม่จัดว่าเป็นมลภาวะ ในด้านระบบนิเวศเปลี่ยนไปจากเดิมซึ่งเป็นระบบนิเวศที่มีความหลากหลายของพืชพันธุ์เปลี่ยนเป็นระบบนิเวศทุ่งนาที่มีข้าวเป็นพืชเด่น ในด้านแหล่งอาหารและอาชีพเป็นแหล่งเพาะปลูกข้าวจึงเป็นแหล่งอาหารและก่อให้เกิดอาชีพและรายได้ของผู้คนที่อาศัยอยู่ในบริเวณนั้น

ที่สาธารณชนตำบลคลองยาง แปลงที่ 2 หมู่ที่ 1, 2 อดีตเป็นที่รกร้างว่างเปล่า เป็นคลองส่งน้ำ ปัจจุบันเป็นคลองต่ำลางและ คลองชลประทานในด้านสิ่งแวดล้อมโดยทั่วไปยังเป็นสิ่งแวดล้อมที่อยู่ในสภาพดีโดยยังคงเป็นแหล่งน้ำ ในด้านระบบนิเวศไม่เปลี่ยนไปจากเดิมมากนัก ความหลากหลายของสิ่งมีชีวิตที่อาศัยอยู่อาจเปลี่ยนไปบ้าง ในด้านแหล่งอาหารและอาชีพเป็นแหล่งน้ำที่สำคัญเป็นใช้สำหรับอุปโภคและบริโภคของผู้คนที่อาศัยอยู่ในบริเวณนั้น

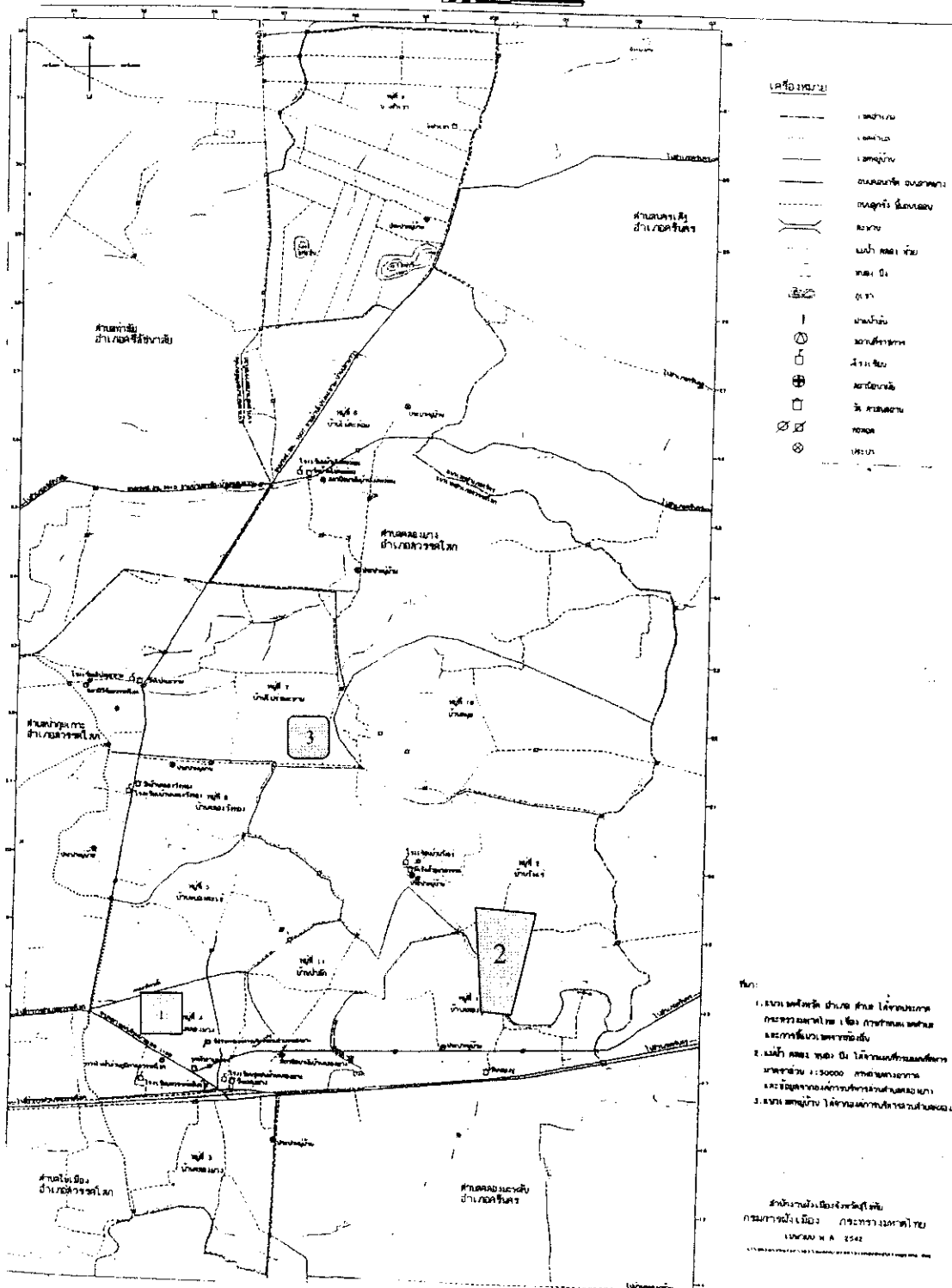
พื้นที่สาธารณะตำบลคลองยาง แปลงที่ 3 หมู่ที่ 7 ในอดีตและปัจจุบันยังคงสภาพเดิมเป็นพื้นที่ราบลุ่มมีแอ่งน้ำ ระบบนิเวศ สิ่งแวดล้อม แหล่งอาหาร และอาชีพยังไม่เปลี่ยนแปลง

4.7.2 ปริมาณ ขอบเขต ประเภท และลักษณะการเข้าใช้ประโยชน์ที่ดินสาธารณะประโยชน์

ตำบลคลองยาง

พื้นที่สาธารณประโยชน์ของตำบลคลองยางที่ศึกษา พบว่ามี 3 บริเวณ หรือ 3 แปลง คือ แปลงที่ 1 ตั้งอยู่ที่ หมู่ที่ 4 บ้านคลองยาง แปลงที่ 2 ตั้งอยู่ที่หมู่ที่ 1, 2 บ้านคลองปุ, บ้านวังแร่ แปลงที่ 3 ตั้งอยู่ที่หมู่ที่ 7 บ้านโปร่งมะขาม ดังภาพที่ 4.34 แผนที่แสดงที่ตั้งที่ดินสาธารณะประโยชน์ตำบลคลองยาง ที่สาธารณะทั้ง 3 แปลง เป็นที่สาธารณะสงวนไว้เพื่อเป็นที่ราษฎรใช้ประโยชน์ร่วมกันในตำบล โดยมีการประกาศหวงห้ามไว้ แปลงที่ 1 เมื่อปี พ.ศ. 2546 แปลงที่ 2 เมื่อปี พ.ศ. 2543 และ แปลงที่ 3 เมื่อปี พ.ศ. 2525

แผนที่โครงการบริหารสวนป่า
องค์การบริหารส่วนตำบลคลองยาง
อำเภอลำราง จังหวัดสุพรรณบุรี



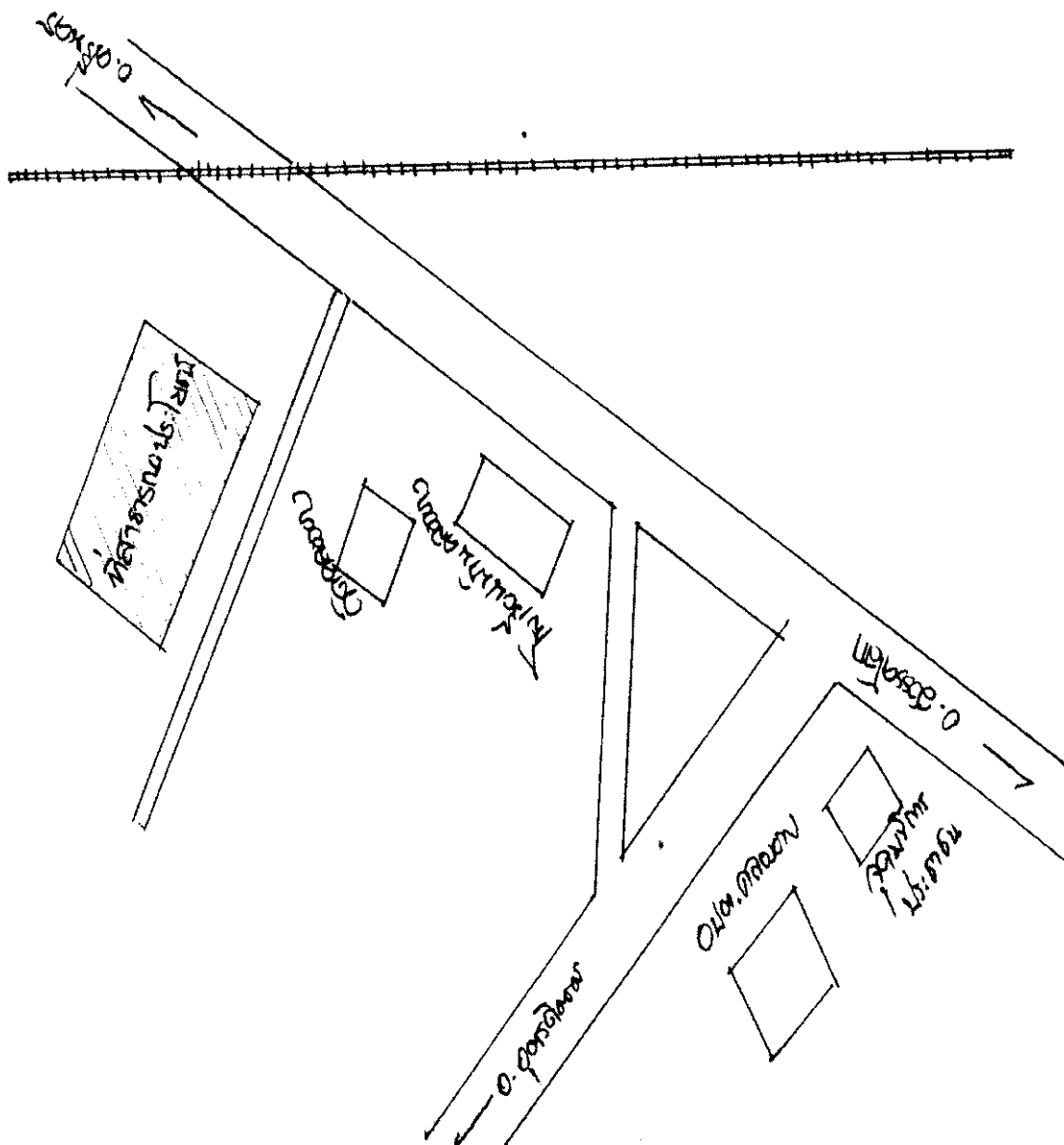
ภาพที่ 4.34 แผนที่แสดงที่ตั้งที่ดินสาธารณะประโยชน์ ตำบลคลองยาง

1. ที่ดินสาธารณะประโยชน์ แปลงที่ 1 หมู่ที่ 4
2. ที่ดินสาธารณะประโยชน์ แปลงที่ 2 หมู่ที่ 1, 2
3. ที่ดินสาธารณะประโยชน์ แปลงที่ 3 หมู่ที่ 7

4.7.2.1 ที่ดินสาธารณประโยชน์แปลงที่ 1 หมู่ที่ 4

4.7.2.1.1 ขนาดและขอบเขตที่ดินสาธารณประโยชน์แปลงที่ 1 หมู่ที่ 4

ที่ดินสาธารณประโยชน์แปลงที่ 1 หมู่ที่ 4 มีเนื้อที่ทั้งหมด 6 ไร่ 25 ตารางวา มีอาณาเขตทิศเหนือจดที่ดินที่มีการครอบครองมีความยาว 220 เมตร ทิศใต้จดทางรถไฟ สาย สวรรคโลก-ชุมทางบ้านदारว มีความยาว 240 เมตร ทิศตะวันออกจดที่ดินที่มีการครอบครองมีความยาว 240 เมตร ทิศตะวันตกจดทางสาธารณประโยชน์มีความยาว 140 เมตร (ภาพที่ 4.35)



ภาพที่ 4.35 แผนที่แสดงที่ตั้งที่ดินสาธารณประโยชน์แปลงที่ 1 หมู่ที่ 4

4.7.2.1.2 พิกัดที่สาธารณประโยชน์แปลงที่ 1 หมู่ที่ 4

ทิสเหนือ


จากการใช้ GPS วัดพิกัดที่ดินสาธารณประโยชน์แปลงที่ 1 หมู่ที่ 4 ตั้งอยู่ในพิกัด
จุดที่ 1 พิกัด E 596993 N 1996638
จุดที่ 2 พิกัด E 596084 N 1996061
จากการนำพิกัดที่ได้จากการวัดพื้นที่สาธารณประโยชน์แปลงที่ 1 หมู่ที่ 4 แปลง
เป็นแผนที่ได้แผนที่ดังภาพที่ 4.36

แผนที่แสดงจุดที่ตั้งพื้นที่สาธารณประโยชน์

หมู่ 4 บ้านคลองยาว ต.คลองยาว อ.ด.บรรคอก จ.สุโขทัย

มาตราส่วน 1 : 50,000

เนื้อที่ประมาณ 6 - 0 - 25 ไร่



ภาพที่ 4.36 แผนที่ที่ดินสาธารณประโยชน์ แปลงที่ 1 หมู่ที่ 4 จากการวัดพิกัด

4.7.2.1.3 การใช้ที่ดินสาธารณะประโยชน์แปลงที่ 1 หมู่ที่ 4

ในพื้นที่สาธารณะประโยชน์ มีผู้ที่ขอใช้พื้นที่ดังกล่าวเพียงแต่ผู้เดียวเนื่องจากพื้นที่ดังกล่าวมีเพียง 6 ไร่ 25 ตารางวา มีการเข้าใช้ประโยชน์พื้นที่ดินสาธารณะ หมู่ที่ 3 จำนวน 1 คน คือ นายสง่า น้อยงาม ครอบครองพื้นที่ 6 ไร่ 25 ตารางวา ครอบครองพื้นที่โดยการเช่าจากทางวัดคลองยาง ในราคาไร่ละ 200 บาท มีการตั้งคั่นนาเพื่อเป็นรั้วกันเขตกัน มีการใช้พื้นที่ในการปลูกถั่วและบางฤดูก็ทำผักบุ้ง(ภาพที่ 4.37)



ก.



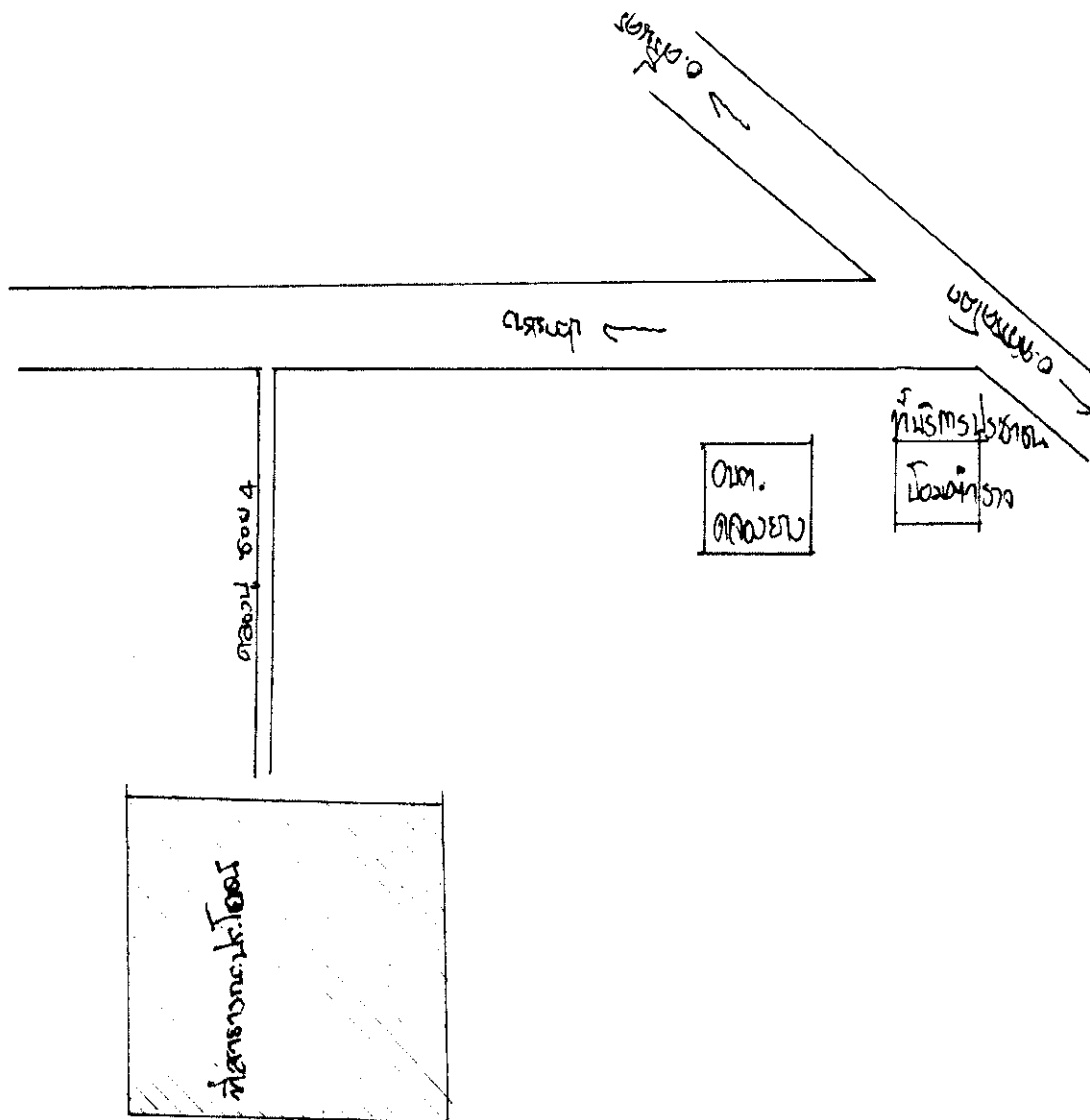
ข.

ภาพที่ 4.37 ก- ข ลักษณะที่ดินสาธารณะประโยชน์ แปลงที่ 1 หมู่ที่ 4

4.7.2.2 ที่ดินสาธารณประโยชน์แปลงที่ 2 หมู่ที่ 1, 2 หนองปึกกระทู้

4.7.2.2.1 ขนาดและขอบเขตที่ดินสาธารณประโยชน์แปลงที่ 2 หมู่ที่ 1, 2

ที่ดินสาธารณประโยชน์หนองปึกกระทู้มีเนื้อที่ทั้งหมด 195 ไร่ 2 งาน 99 ตารางวา มีอาณาเขตทิศเหนือจดที่ดินที่มีการครอบครองมีความยาว 700 เมตร ทิศใต้จดที่ดินที่มีการครอบครอง มีความยาว 325 เมตร ทิศตะวันออกจดที่ดินที่มีการครอบครองมีความยาว 725 เมตร ทิศตะวันตกจดที่ดินที่มีการครอบครองมีความยาว 500 เมตร(ภาพที่ 4.38)



ภาพที่ 4.38 แผนที่แสดงที่ตั้งที่ดินสาธารณประโยชน์แปลงที่ 2 หมู่ที่ 1, 2

4.7.2.2.2 พิกัดที่สาธารณประโยชน์แปลงที่ 2 หมู่ที่ 1, 2

จากการใช้ GPS วัดพิกัดที่ดินสาธารณประโยชน์แปลงที่ 2 หมู่ที่ 1, 2 ตำบล
คลองยาง ตั้งอยู่ในพิกัด ทิศเหนือ จุดที่ 1 พิกัด E 601504 N 1918234

จุดที่ 2 พิกัด E 601490 N 1918195

จุดที่ 3 พิกัด E 601261 N 1918212

จุดที่ 4 พิกัด E 601175 N 1918060

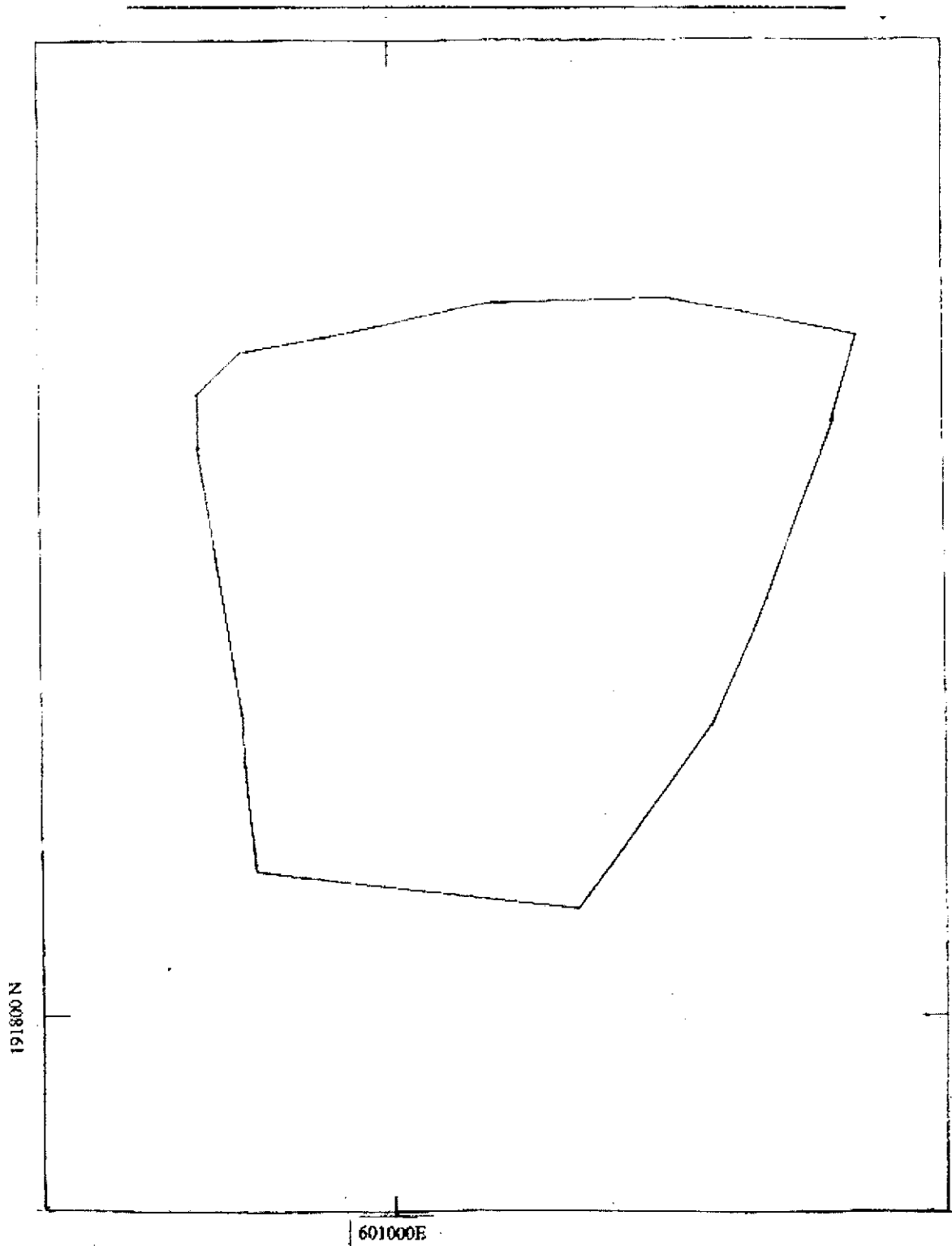
จากการนำพิกัดที่ได้จากการวัดพื้นที่สาธารณประโยชน์แปลงที่ 2 หมู่ที่ 1, 2
แปลงเป็นแผนที่ได้แผนที่ดังภาพที่ 4.39

แผนที่แสดงขอบเขตพื้นที่สาธารณประโยชน์ (หนองบึงกระทุ่ม)

หมู่ที่ 1, 2 ต.คลองขาม อ.สวรรคโลก จ.สุโขทัย

เนื้อที่ประมาณ 195-0-02 ไร่


มาตราส่วน 1 : 5,000



ภาพที่ 4.39 แผนที่ที่ดินสาธารณประโยชน์ แปลงที่ 2 หมู่ที่ 1, 2 จากการวัดพิกัด

4.7.2.2.3 การใช้ที่ดินสาธารณประโยชน์แปลงที่ 2 หมู่ที่ 1, 2

ไม่มีผู้ใดเข้าครอบครอง ได้มีการใช้ประโยชน์เป็นคลองลำตาง คลองชลประทาน



ก.



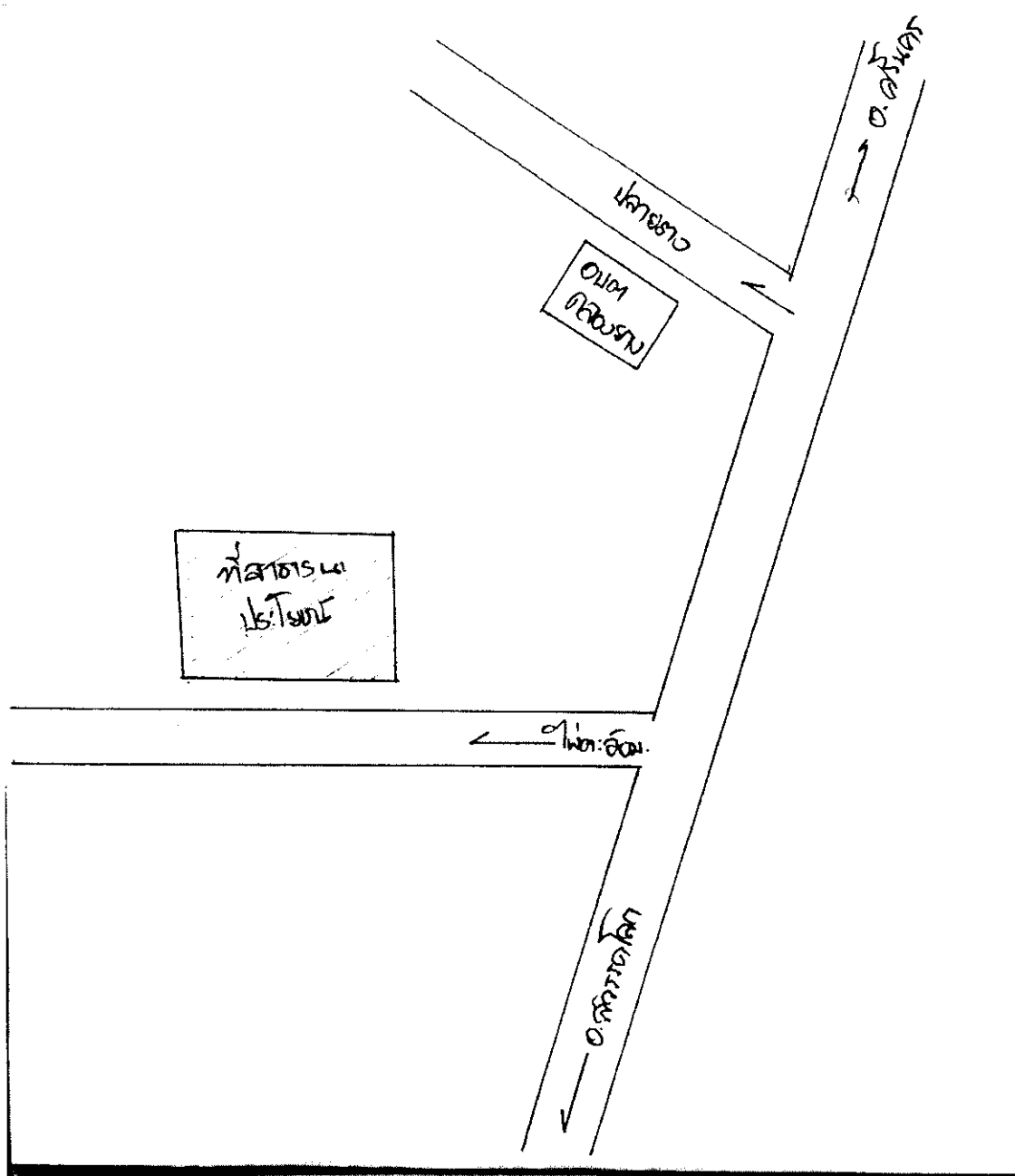
ข.

ภาพที่ 4.40 ก- ข ลักษณะที่ดินสาธารณประโยชน์แปลงที่ 2 หมู่ที่ 1, 2

4.7.2.3 ที่ดินสาธารณประโยชน์แปลงที่ 3 หมู่ที่ 7

4.7.2.3.1 ขนาดและขอบเขตที่ดินสาธารณประโยชน์แปลงที่ 3 หมู่ที่ 7

ขอบเขตที่ดินสาธารณประโยชน์แปลงที่ 3 หมู่ที่ 7 มีเนื้อที่ทั้งหมด 12 ไร่ 1 งาน 70 ตารางวา มีอาณาเขตทิศเหนือจดที่ดินที่มีการครอบครองมีความยาว 300 เมตร ทิศใต้จดที่ดินที่มีการครอบครอง มีความยาว 260 เมตร ทิศตะวันออกจดที่ดินที่มีการครอบครองมีความยาว 75 เมตร ทิศตะวันตกจดทางสาธารณประโยชน์มีความยาว 50 เมตร(ภาพที่ 4.41)



ภาพที่ 4.41 แผนที่แสดงที่ตั้งที่ดินสาธารณประโยชน์แปลงที่ 3 หมู่ที่ 7

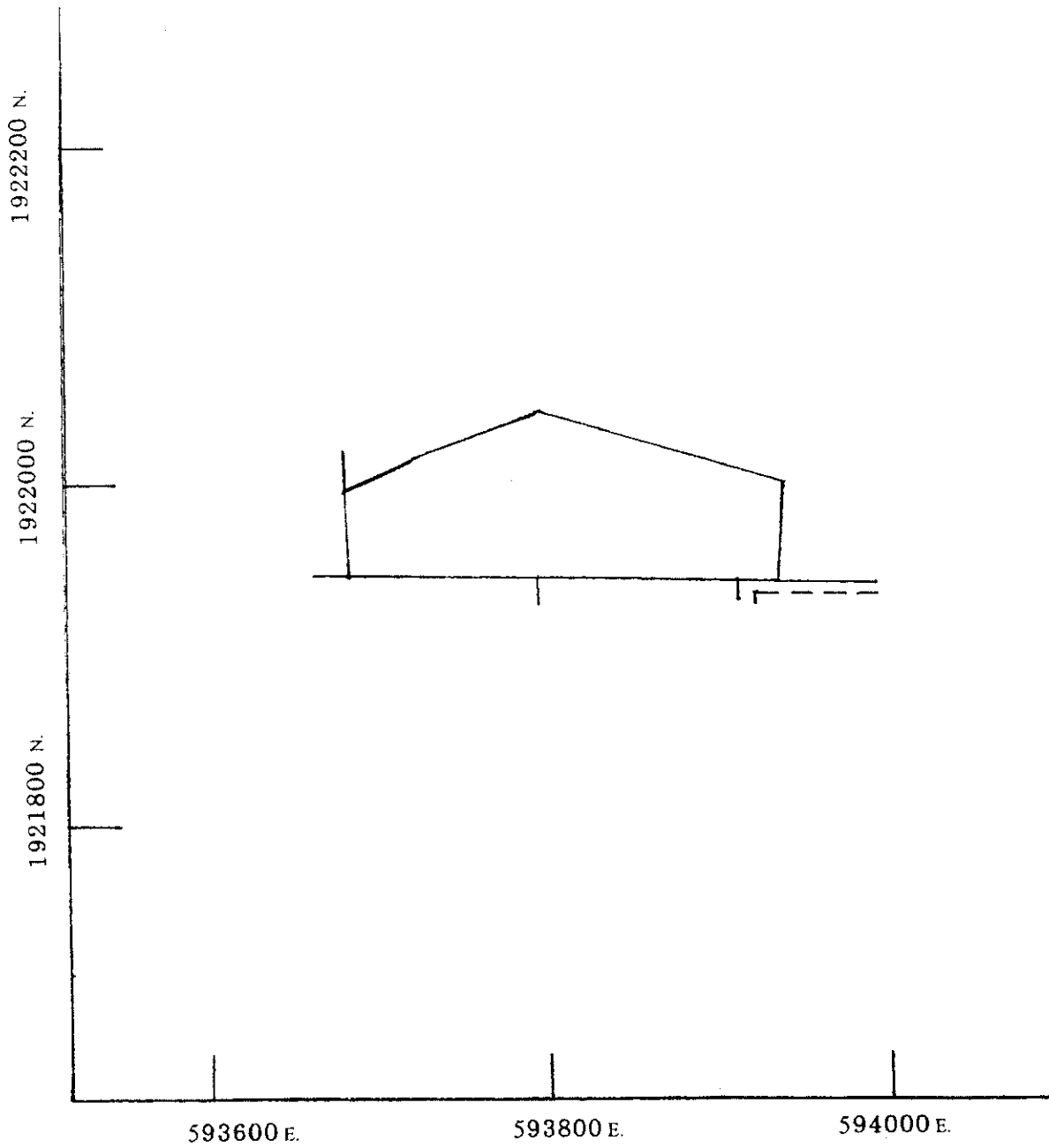
4.7.2.3.2 พิกัดที่สาธารณประโยชน์แปลงที่ 3 หมู่ที่ 7

จากการใช้ GPS วัดพิกัดที่ดินสาธารณประโยชน์แปลงที่ 3 หมู่ที่ 7 ได้รายละเอียด
ดังนี้ ทิศเหนือ จุดที่ 1 พิกัด E 593936 N 1922003

จุดที่ 2 พิกัด E 593939 N 1921941

จากการนำพิกัดที่ได้จากการวัดพื้นที่สาธารณประโยชน์แปลงที่ 3 หมู่ที่ 7 แปลง
เป็นแผนที่ได้แผนที่ดังภาพที่ 4.42

แผนที่แสดงขอบเขตพื้นที่สาธารณประโยชน์
 หมู่ที่ 7 ต. คลองยาง อ. สวรรคโลก จ. สุโขทัย
 มาตรฐาน 1 : 4,000
 เนื้อที่ประมาณ 12-1-70 ไร่



ภาพที่ 4.42 แผนที่ที่ดินสาธารณประโยชน์ แปลงที่ 3 หมู่ที่ 7 จากการวัดพิกัด

4.7.2.3.3 การใช้ที่ดินสาธารณะประโยชน์แปลงที่ 3 หมู่ที่ 7

ในพื้นที่ดินสาธารณะประจำหมู่บ้านหมู่ที่ 7 นี้ ถูกปล่อยให้ว่างเปล่าไม่มีผู้เข้าไปใช้ประโยชน์แต่อย่างใด เป็นพื้นที่ราบลุ่ม มีแอ่งน้ำ มีน้ำท่วมขังในฤดูฝน ไม่มีการทำการเพาะปลูก (ภาพที่ 4.43)



ก.



ข.

ภาพที่ 4.43 ก- ข ลักษณะที่ดินสาธารณะประโยชน์ แปลงที่ 3 หมู่ที่ 7

4.7.3 ลักษณะและรูปแบบการเข้าใช้ที่ดินสาธารณะประโยชน์ตำบลคลองยาง

มีการเข้าใช้ที่ดินสาธารณะประโยชน์ตำบลคลองยางใน 1 บริเวณ คือ แปลงที่ 1 ผู้ที่เข้ามาใช้ประโยชน์ คือ ผู้ที่อาศัยอยู่ในตำบลคลองยาง หมู่ที่ 3 มีจำนวน 1 คน ครอบครองพื้นที่รวม 6 ไร่ 25 ตารางวา รูปแบบการใช้ประโยชน์ในพื้นที่ คือ การเข้าไปใช้พื้นที่ในการปลูกถั่ว ปลูกผักนึ่ง ในการครอบครองพื้นที่ จากการสอบถามผู้ครอบครองได้ว่าได้เข้าใช้พื้นที่เมื่อประมาณ 10 ปีที่ผ่านมาโดยการติดต่อขอเช่าจากวัดคลองยาง เพราะพื้นที่ดังกล่าวในอดีตเคยเป็นป่าช้าเก่าของวัด จนปัจจุบันมีการใช้เมรุในการเผาศพแทนการฝังศพ จึงทำให้พื้นที่ดังกล่าวว่างเปล่าไม่เกิดประโยชน์จึงมีผู้เข้าไปขอใช้พื้นที่จากวัดโดยการเช่าจากทางวัด ไร่ละประมาณ 200 บาทต่อปี

4.8 พื้นที่สาธารณะตำบลศรีคีรีมาศ

4.8.1 บริบทของตำบลศรีคีรีมาศ

ตำบลศรีคีรีมาศ เป็นตำบลหนึ่งของอำเภอศรีคีรีมาศ จังหวัดสุโขทัย เป็นชุมชนโบราณ ตั้งขึ้นในช่วงก่อน 700 ปี สมัยกรุงสุโขทัยเป็นราชธานี เดิมเรียก ชุมชนเมืองเพชร และช่วงปี พ.ศ. 2320 - 2340 ได้มีการตั้งเป็นชุมชนใหม่ เรียกว่า ชุมชนบ้านท่าดินแดงหรือชุมชน ตำบลศรีคีรีมาศ มีตัวเมืองเป็นรูปเกือบสี่เหลี่ยมผืนผ้า ตั้งอยู่ทางทิศตะวันออกของเทือกเขาหลวงแนวถนนพระร่วง เมืองเพชรมีคูเมืองและสภาพภายในเมืองขนาดเล็ก สันนิษฐานว่าคงเป็นชุมชนเล็กๆ ที่มีความสำคัญพอสมควร เพราะตั้งอยู่ติดถนนพระร่วงที่เชื่อมระหว่างกำแพงเพชรและสุโขทัย คำว่าบ้านท่าดินแดงมาจากคำว่า "ท่า" เป็นท่าข้ามน้ำของนายศรี และบริเวณตรงท่าข้ามน้ำเป็นดินสีแดง จุดเดียว คือ บริเวณท่าข้ามคลอง บริเวณวัดศรีคีรีสุวรรณาราม คำว่า "ศรีคีรีมาศ" มาจากนามพระราชทานของรัชกาลที่ 6 สมัยดำรงตำแหน่งสยามมกุฎราชกุมาร ได้พระราชทานนามนี้ให้แก่ชาวบ้านที่เข้าเฝ้าถวายอภัยวันกับข้าวเหนียวกวนน้ำผึ้ง ครั้งเสด็จสำรวจถนนพระร่วง ณ ที่พักตระพังมะขาม เพื่อเป็นสิริมงคลอันประเสริฐแก่ท้องถิ่น ตำบลศรีคีรีมาศตั้งอยู่ทางทิศตะวันตกของอำเภอศรีคีรีมาศ ระยะห่างจากตัวอำเภอประมาณ 6 กิโลเมตร มีเนื้อที่ประมาณ 105,000 ไร่ หรือ 168 ตารางกิโลเมตร ซึ่งใช้เป็นพื้นที่เกษตรกรรม 17,000 ไร่ **พื้นที่สาธารณะประโยชน์ทั้งหมด 63 ไร่** คิดเป็น 0.06% ของพื้นที่ทั้งหมด อาณาเขตติดต่อคือ

ทิศเหนือ	ติดต่อเขตองค์การบริหารส่วนตำบลนาเชิงศรี
ทิศตะวันออก	ติดต่อเขตตำบลทุ่งหลวงและเขตองค์การบริหารส่วนตำบล โคนด องค์การบริหารส่วนตำบลหนองกระดิ่ง
ทิศตะวันตก	ติดต่อเขตองค์การบริหารส่วนตำบลน้ำพุ
ทิศใต้	ติดต่อเขตองค์การบริหารส่วนตำบลหนองจิก องค์การบริหารส่วนตำบลบ้านน้ำพุ และองค์การบริหารส่วนตำบลตะแบก ตำบลห้วยขี้ อำเภอรานกระต่าย จังหวัดกำแพงเพชร


ตำบลศรีคีรีมาศ มีภูมิประเทศหลากหลายโดยมีภูเขาสูงอยู่ทางทิศตะวันตกและค่อย ๆ ลาดลงมาทางทิศตะวันออกซึ่งเป็นที่ราบลุ่ม มียอดเขาที่สูงที่สุดจากระดับน้ำทะเลประมาณ 1,200 เมตร หลายแห่ง เช่น ยอดเขาพระแม่ย่า ยอดเขานารายณ์ ยอดเขาเจดีย์ ซึ่งในช่วงฤดูหนาวจะเป็นสถานที่ท่องเที่ยวที่ชอชอบการเดินป่าและทำทนายอากาศหนาวเพราะบนยอดจะมีอากาศเย็นประมาณ 8 - 10 องศาเซลเซียสและเป็นสถานที่ท่องเที่ยวที่สำคัญของตำบลศรีคีรีมาศ

ประชากรทั้งสิ้น 5,251 คน แยกเป็นชาย 2,603 คน หญิง 2,648 คน มีความหนาแน่นเฉลี่ย 31.25 คน/ตารางกิโลเมตร 1,267 ครัวเรือน ประชากรในเขตตำบลศรีคีรีมาศ ส่วนใหญ่จะประกอบอาชีพเกษตรกร(อาชีพทำนา ทำไร่ ทำสวน) อาชีพการทำประมง อาชีพเลี้ยงสัตว์ อาทิ การเลี้ยงโคนม โคพื้นเมือง สุกร เป็ด ไก่พันธุ์ และไก่พื้นเมือง อาชีพอื่นๆ อีกหลายประเภท เช่น อาชีพรับจ้าง

อาชีพค้าขาย และไปทำงานต่างประเทศซึ่งปี ๆ หนึ่งได้ส่งเงินกลับมาในพื้นที่จำนวนหลายแสนบาท
หน่วยธุรกิจในเขตองค์การบริหารส่วนตำบลศรีศรีรีมาศ ประกอบไปด้วย ปัมน้ำมันและก๊าซ 1 แห่ง
ปัมน้ำมันหลอด 9 แห่งร้านขายของชำและเบ็ดเตล็ด 33 แห่ง โรงงานอุตสาหกรรม 1 แห่ง โรงสี 15
แห่ง ด้านการศึกษาประกอบไปด้วย โรงเรียนประถมศึกษา 2 แห่ง โรงเรียนมัธยมศึกษา 1 แห่ง ที่
อ่านหนังสือพิมพ์ประจำหมู่บ้าน/ห้องสมุดประชาชน 11 แห่ง สถาบันองค์การทางศาสนาประกอบ
ไปด้วย วัด 2 แห่ง ด้านสาธารณสุข สถานีอนามัยประจำตำบล 1 แห่ง

ตำบลศรีศรีรีมาศ ประกอบด้วย 11 หมู่บ้าน ดังนี้

หมู่ที่ 1 บ้านท่าดินแดง	หมู่ที่ 2 บ้านโนนประดู่	หมู่ที่ 3 บ้านหลุมแก้ว
หมู่ที่ 4 บ้านหนองดัล	หมู่ที่ 5 บ้านทานตะวัน	หมู่ที่ 6 บ้านวังสระตลุง
หมู่ที่ 7 บ้านหนองหญ้าไซ	หมู่ที่ 8 บ้านกงเสลียง	หมู่ที่ 9 บ้านสุวรรณคีรี
หมู่ที่ 10 บ้านโนนป่าแดง	หมู่ที่ 11 บ้านโนนใหญ่	



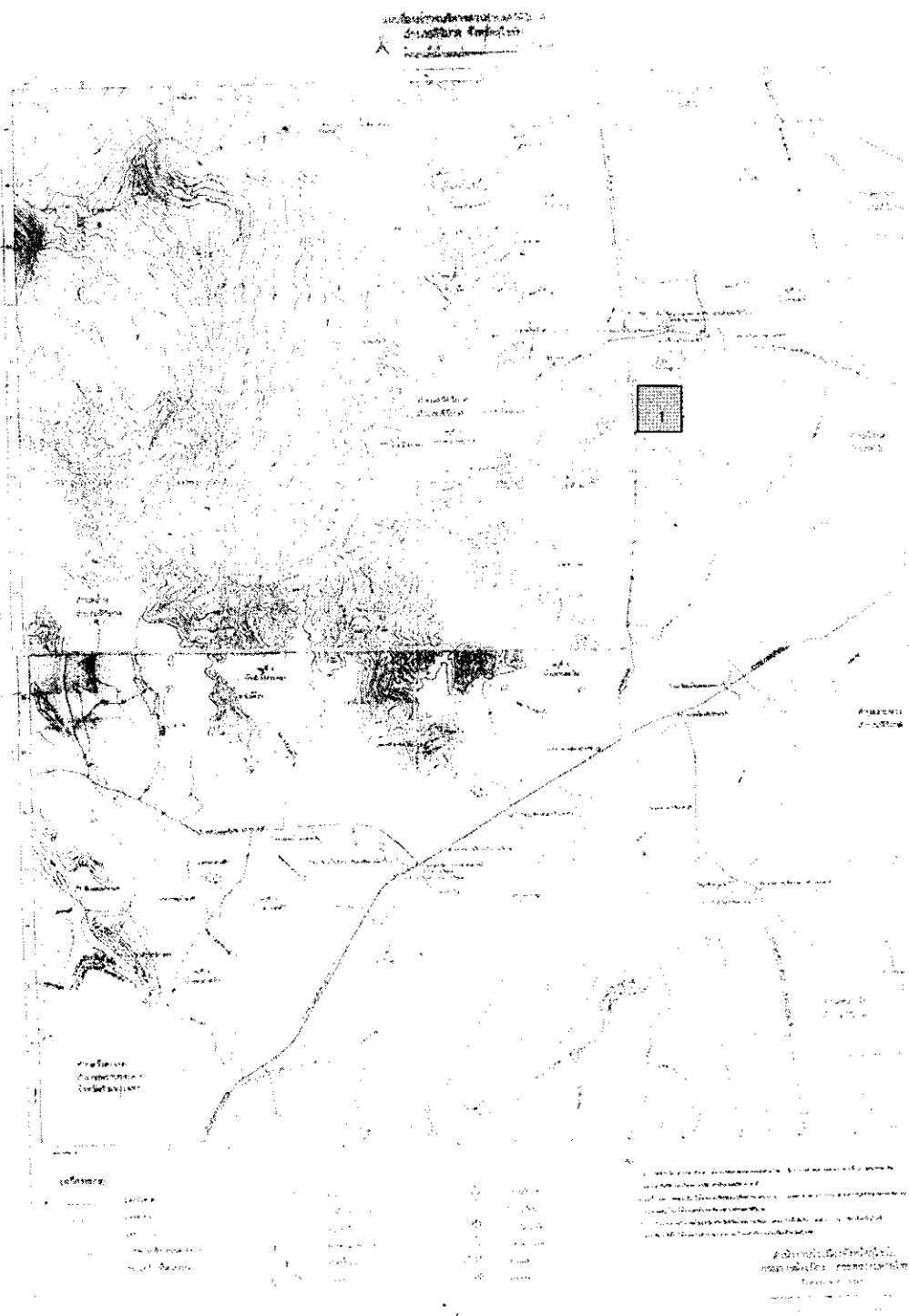
ภาพที่ 4.44 ภาพถ่ายทางอากาศ ตำบลศรีศรีรีมาศ

พื้นที่สาธารณะตำบลศรีรีมาศ หมู่ที่ 1 บ้านโนนใหญ่ อดีตเป็นสนามบินเก่าสมัยสงครามโลกครั้งที่ 2 ปัจจุบัน พื้นที่ในการประกอบอาชีพเกษตรกรรม ในด้านสิ่งแวดล้อมโดยทั่วไปยังเป็นสิ่งแวดล้อมที่อยู่ในสภาพดีไม่จัดว่าเป็นมลภาวะ ในด้านระบบนิเวศเปลี่ยนไปจากเดิมซึ่งเป็นระบบนิเวศที่มีความหลากหลายของพืชพันธุ์เปลี่ยนเป็นระบบนิเวศเกษตรกรรมที่พืชจำกัตชนิด ในด้านแหล่งอาหารและอาชีพเป็นแหล่งเพาะปลูก จึงเป็นแหล่งอาหารและก่อให้เกิดอาชีพและรายได้ของผู้คนที่อาศัยอยู่ในบริเวณนั้น

4.8.2 ปริมาณ ขอบเขต ประเภท และลักษณะการเข้าใช้ประโยชน์ที่ดินสาธารณะประโยชน์ ตำบลศรีศรีมาศ

4.8.2.1 ขนาดและขอบเขตของพื้นที่สาธารณะประโยชน์ตำบลศรีศรีมาศ

พื้นที่สาธารณะประโยชน์ของตำบลศรีศรีมาศที่ศึกษา พบว่ามี 1 บริเวณ หรือ 1 แปลง โดยตั้งอยู่ที่หมู่ที่ 1 บ้านโนนใหญ่ ดังภาพที่ 4.45 แผนที่แสดงที่ตั้งที่ดินสาธารณะประโยชน์ตำบลศรีศรีมาศ ที่ดินสาธารณะประโยชน์แห่งนี้สงวนไว้เพื่อเป็นที่สาธารณะประจำหมู่บ้าน โดยมีการประกาศหวงห้ามไว้ แปลงที่ 1 เมื่อปี พ.ศ. 2530



ภาพที่ 4.45 แผนที่แสดงที่ตั้งที่ดินสาธารณประโยชน์ ตำบลศรีศรีมาศ

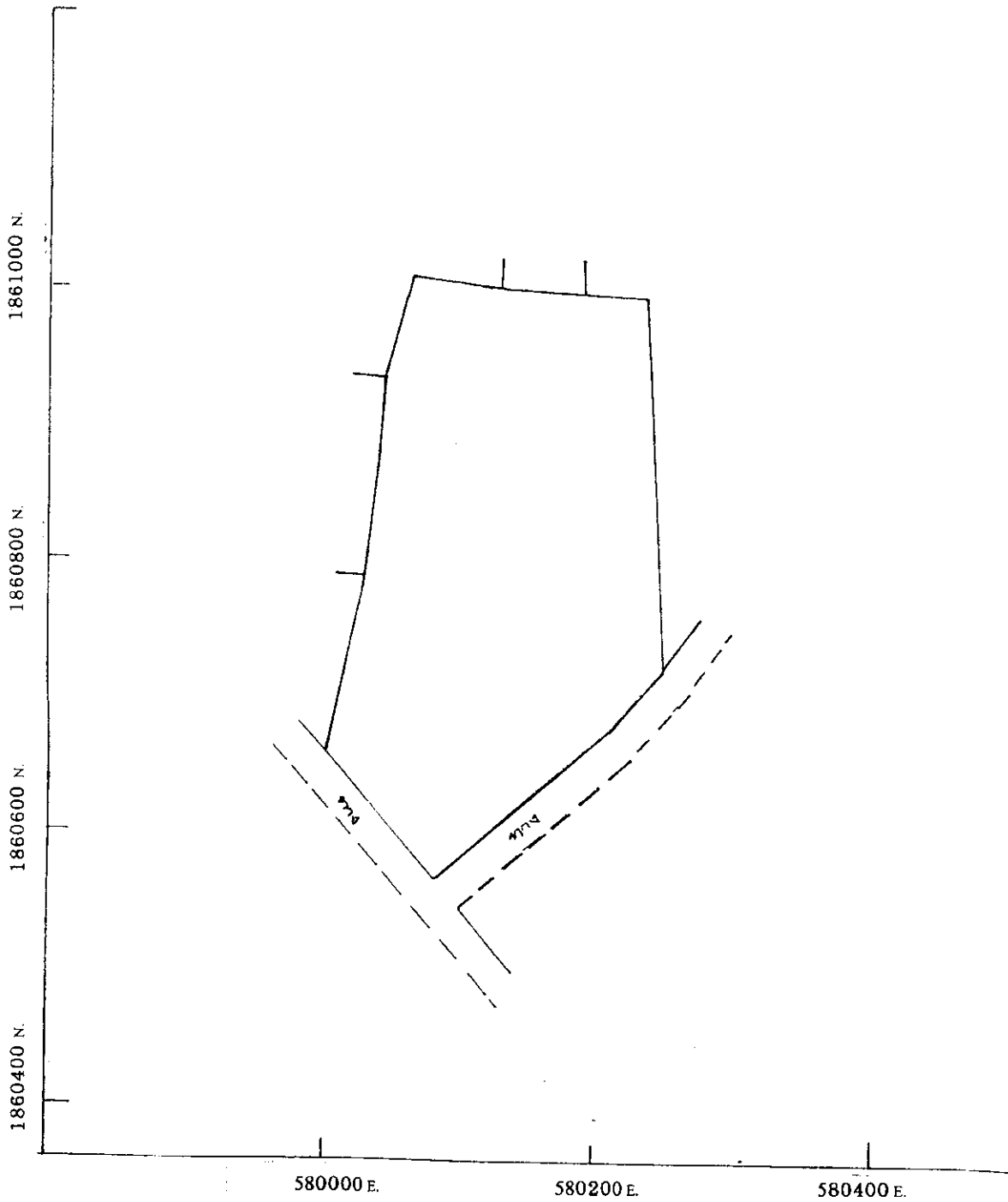
4.8.2.2 พิกัดที่สาธารณประโยชน์ตำบลศรีศรีรีมาศ

จากการใช้ GPS วัดพิกัดที่ดินสาธารณประโยชน์ตำบลศรีศรีรีมาศหมู่ที่ 1 ได้รายละเอียดดังนี้

ทิศเหนือ	จุดที่ 1	พิกัด E 580002 N 1860664
	จุดที่ 2	พิกัด E 580081 N 1860564
	จุดที่ 3	พิกัด E 580252 N 1860716
	จุดที่ 4	พิกัด E 580355 N 1860759
	จุดที่ 5	พิกัด E 580256 N 1861046
	จุดที่ 6	พิกัด E 580082 N 1861065

จากการนำพิกัดที่ได้จากการวัดพื้นที่สาธารณประโยชน์ หมู่ที่ 1 แปลงเป็นแผนที่ได้แผนที่ดังภาพที่ 4.46

แผนที่แสดงขอบเขตพื้นที่สาธารณประโยชน์
 หมู่ที่ 1 บ้านโนนใหญ่ ต. ศรีคีรีมาศ อ. คีรีมาศ จ. สุโขทัย
 มาตรฐาน 1 : 4,000
 เนื้อที่ประมาณ 63-0-01 ไร่



ภาพที่ 4.46 แผนที่ที่ดินสาธารณประโยชน์ หมู่ที่ 1 ตำบลศรีคีรีมาศ จากการวัดพิกัด

4.8.3 ลักษณะและรูปแบบการเข้าใช้ที่ดินสาธารณประโยชน์ตำบลศรีคีรีมาศ

มีการเข้าใช้ที่ดินสาธารณประโยชน์ตำบลศรีคีรีมาศมีจำนวน 1 บริเวณ มีผู้เข้าใช้รวม 12 คน ครอบครองพื้นที่รวม 63 ไร่ ดังภาพที่ 4.47 ลักษณะที่ดินสาธารณประโยชน์ หมู่ที่ 1 รูปแบบของการเข้าใช้ประโยชน์ในพื้นที่ คือ การเข้าไปใช้ในพื้นเพื่อทำการเกษตรคือ ทำนา ในการครอบครองพื้นที่ จากการสอบถามผู้ใหญ่บ้านโนนใหญ่เล่าว่า สมัยก่อนที่สาธารณประโยชน์แห่งนี้ เป็นสนามบินเก่าสมัยสงครามโลกครั้งที่ 2 ต่อมาเป็นที่รกร้างว่างเปล่าประชาชนจึงมีการถางป่า และค่อยๆบุกกรุกเข้าไปใช้ที่ดินเพื่อทำการเกษตร เช่น ทำนา มาตั้งแต่สมัยปู่ ย่า ตา ยาย การใช้พื้นที่ส่วนใหญ่ไม่มีแนวเขต แต่ใช้วิธี รู้กันเองว่าบริเวณไหนเป็นของใคร ลักษณะที่ดินเป็นทุ่งนาขนาดกว้าง และมีสระน้ำขนาดเล็ก 1 สระ

ผู้ครอบครองพื้นที่ดินสาธารณประโยชน์ใน หมู่ที่ 1 มีจำนวนรวม 12 คน ครอบครองพื้นที่รวม 63 ไร่ (ภาพที่ 4.48) รายชื่อผู้เข้าครอบครองพื้นที่ดังต่อไปนี้

ที่	ชื่อ - สกุล	จำนวน	ลักษณะการเข้าใช้
หมู่ที่ 1			
1	นางราตรี น้อยคำ	5 ไร่	ทำนา
2	นายโจทย์ สรโต	5 ไร่	ทำนา
3	นายจำลอง เงินนา	5 ไร่	ทำนา
4	นายชิน อุ่นจ้อย	5 ไร่	ทำนา
5	นายวินิจ เงินนา	5 ไร่	ทำนา
6	นายลือ อบเชย	5 ไร่	ทำนา
7	นายระเหยิบ เงินนา	5 ไร่	ทำนา
8	นายเฉลิม	5 ไร่	ทำนา
9	นายระ คชศรี	5 ไร่	ทำนา
10	นายจ้อย ปานเกิด	5 ไร่	ทำนา
11	นายชอบ คชศรี	5 ไร่	ทำนา
12	นายสมัย ปานเกิด	5 ไร่	ทำนา
รวม 12 คน		พื้นที่ จำนวน 60 ไร่	

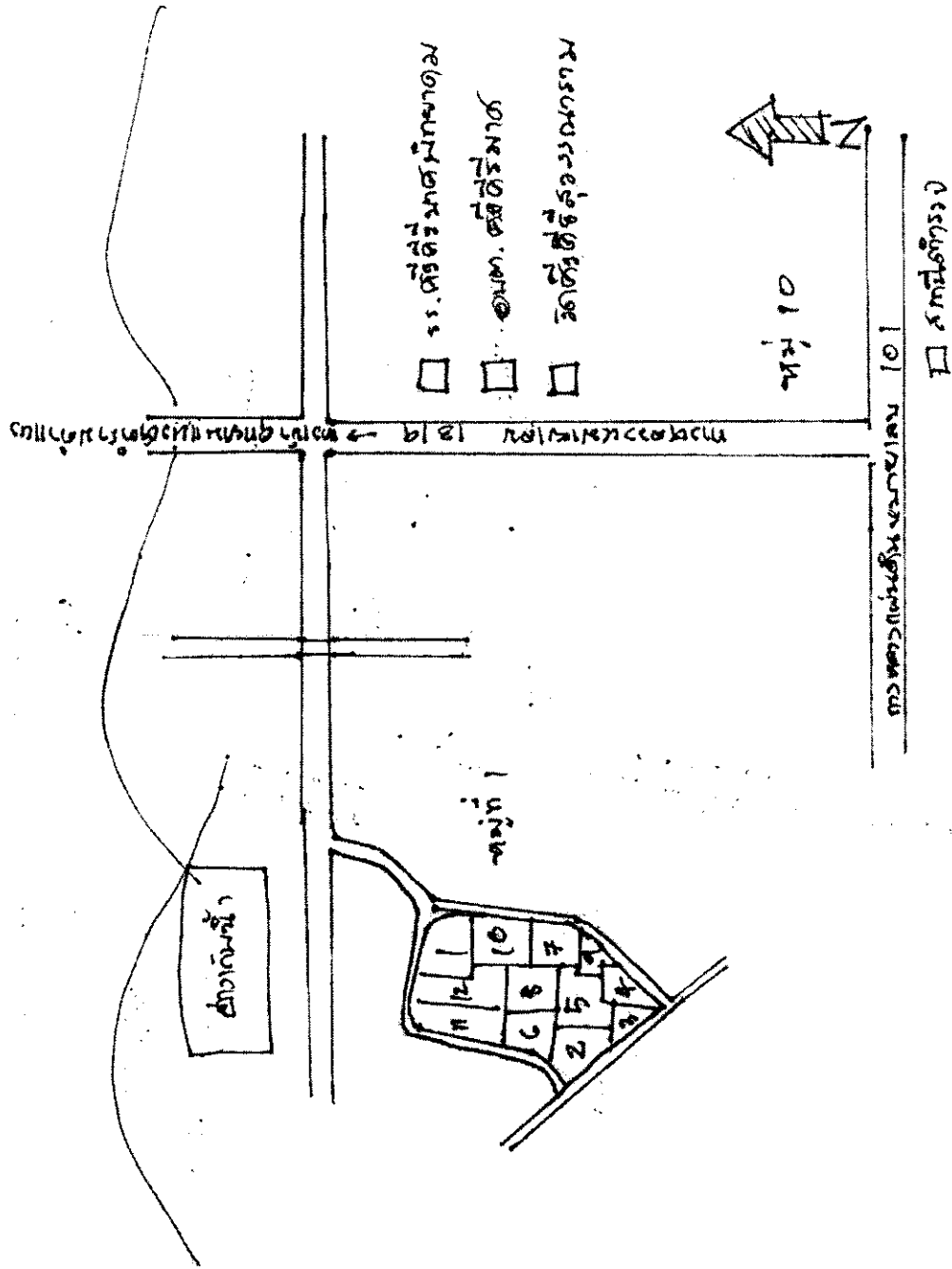


ก.



ข.

ภาพที่ 4.47 ก-ข ลักษณะที่ดินสาธารณประโยชน์ หมู่ที่ 1 ตำบลศรีศิริมาศ



ภาพที่ 4.48 แผนผังแสดงการเข้าครอบครองพื้นที่ที่ดินสาธารณประโยชน์ หมู่ที่ 1
(หมายเลขตามรายชื่อผู้เข้าครอบครองพื้นที่)

4.9 พื้นที่สาธารณะ ตำบลป่ากุมเกาะ

4.9.1 บริบทของตำบลป่ากุมเกาะ


ตำบลป่ากุมเกาะ เป็นตำบลหนึ่งในอำเภอสุวรรณโคตร จังหวัดสุโขทัย ตำบลป่ากุมเกาะ เดิมเรียกกันว่า "บ้านป่ากุมเกาะ" เพราะในสมัยก่อนสมเด็จพระจุลจอมเกล้าเจ้าอยู่หัว ทรงเสด็จประพาสทางชลมารคมาถึงที่หน้าวัดท่าเกวียนในปัจจุบัน ซึ่งตรงบริเวณหน้าวัดมีต้นกุ่มขึ้นอยู่หน้าท่าวัด เมื่อพระที่นั่งได้เสด็จเกยท่าบริเวณต้นกุ่มพอดี จึงเป็นนามที่ใช้เรียกขานเป็น "ตำบลป่ากุมเกาะ" หรือปัจจุบันเรียกเพี้ยนมาเป็น "ตำบลป่ากุมเกาะ" ตั้งอยู่ในพื้นที่ หมู่ที่ 9 หมู่บ้านวังวน ตำบลป่ากุมเกาะ อำเภอสุวรรณโคตร จังหวัดสุโขทัย มีลักษณะเป็นที่ราบลุ่ม และมีแม่น้ำยมไหลผ่านทั้งสองฝั่งห่างจากอำเภอสุวรรณโคตร ประมาณ 12 กิโลเมตร และห่างจากตัวเมืองสุโขทัยประมาณ 50 กิโลเมตร มีพื้นที่ทั้งหมดประมาณ 67 ตารางกิโลเมตร หรือ ประมาณ 41,875 ไร่ พื้นที่สาธารณประโยชน์ทั้งหมด 862 ไร่ 2 งาน 135 ตารางวา คิดเป็น 2 % ของพื้นที่ทั้งหมด ที่สาธารณประโยชน์ตั้งอยู่ใน 3 แปลง ตำบลป่ากุมเกาะมีอาณาเขตติดต่อก็คือ

ทิศเหนือ	ติดต่อกับ	ตำบลศรีสัชนาลัย ตำบลสารจิตร อำเภอศรีสัชนาลัย
ทิศใต้	ติดต่อกับ	ตำบลวังพิณพาทย์ ตำบลในเมือง และตำบลนาทุ่ง
ทิศตะวันออก	ติดต่อกับ	ตำบลคลองยาง
ทิศตะวันตก	ติดต่อกับ	ตำบลบ้านใหม่ชัยมงคล อำเภอทุ่งเสลี่ยม

ตำบลป่ากุมเกาะ มีจำนวนประชากรทั้งสิ้น 8,437 คน เป็นชาย 4,048 คน เป็นหญิง 4,389 คน จำนวนครัวเรือนทั้งสิ้น 2,332 ครัวเรือน ประชากรในพื้นที่ส่วนใหญ่ประกอบอาชีพเกษตรกรรม ได้แก่ ทำไร่ อ้อย ทำนา ทำสวน เป็นต้น นอกเหนือจากนั้นประชากรยังมีอาชีพรับจ้าง รับราชการ และค้าขาย หน่วยธุรกิจ ในเขตองค์การบริหารส่วนตำบลป่ากุมเกาะ ประกอบไปด้วย ร้านค้า 52 แห่ง ปั้มน้ำมันขนาดใหญ่ 6 แห่ง ปั้มน้ำมัน 2 แห่ง โรงงาน 1 แห่ง โรงสีข้าว 1 แห่ง อู่ซ่อมรถ(ขนาดเล็ก) 4 แห่ง ด้านการศึกษา ประกอบไปด้วย โรงเรียนประถมศึกษา 6 แห่ง ที่อ่านหนังสือพิมพ์ประจำหมู่บ้าน 7 แห่ง หอกระจายข่าว 13 แห่ง สถาบันองค์การศาสนา ประกอบไปด้วย วัด 4 แห่ง ด้านสาธารณสุข ประกอบไปด้วย สถานีอนามัย 1 แห่ง

ตำบลป่ากุมเกาะ ประกอบด้วย 14 หมู่บ้านดังนี้

หมู่ที่ 1 บ้านคู้ยาง	หมู่ที่ 2 บ้านคู้ยาง	หมู่ที่ 3 บ้านป่ากุมเกาะ
หมู่ที่ 4 บ้านป่ากุมเกาะ	หมู่ที่ 5 บ้านคู้ยาง	หมู่ที่ 6 บ้านคลองหกบาท
หมู่ที่ 7 บ้านใหม่โพธิ์งาม	หมู่ที่ 8 บ้านวังหัว	หมู่ที่ 9 บ้านวังวน
หมู่ที่ 10 บ้านดงมะพูด	หมู่ที่ 11 บ้านคลองแค	หมู่ที่ 12 บ้านหนองซัง
หมู่ที่ 13 บ้านศรีสังวร	หมู่ที่ 14 บ้านวังงาม	



ภาพที่ 4.49 ภาพถ่ายทางอากาศ ดาบลป่ากุมเกาะ

ที่สาธารณะดาบลป่ากุมเกาะแปลงที่ 1 หมู่ที่ 12 อดีตเป็นที่ราบลุ่มในบางพื้นที่ และบางพื้นที่เป็นสระกักเก็บน้ำ มีหญ้าขึ้นรกทั้งพื้นที่ ปัจจุบัน ยังคงอยู่ในสภาพสิ่งแวดล้อม ระบบนิเวศแหล่งอาหารและอาชีพที่ไม่เปลี่ยนแปลงจากเดิมมากนัก

ที่สาธารณะดาบลป่ากุมเกาะแปลงที่ 2 หมู่ที่ 12 อดีตเป็นพื้นที่ราบมีหญ้าปกคลุม ปัจจุบันมีโครงการขุดคลองขนาดใหญ่เพื่อใช้น้ำในการเกษตร ถ้ามีการดำเนินโครงการนี้ระบบนิเวศจะเปลี่ยนไปจากเดิมจากระบบนิเวศบนบกเป็นระบบนิเวศแหล่งน้ำ แต่สภาพสิ่งแวดล้อมยังเป็นสภาพสิ่งแวดล้อมที่ดีไม่มีมลภาวะ ส่งผลต่ออาชีพและเป็นแหล่งน้ำที่สำคัญของผู้คน

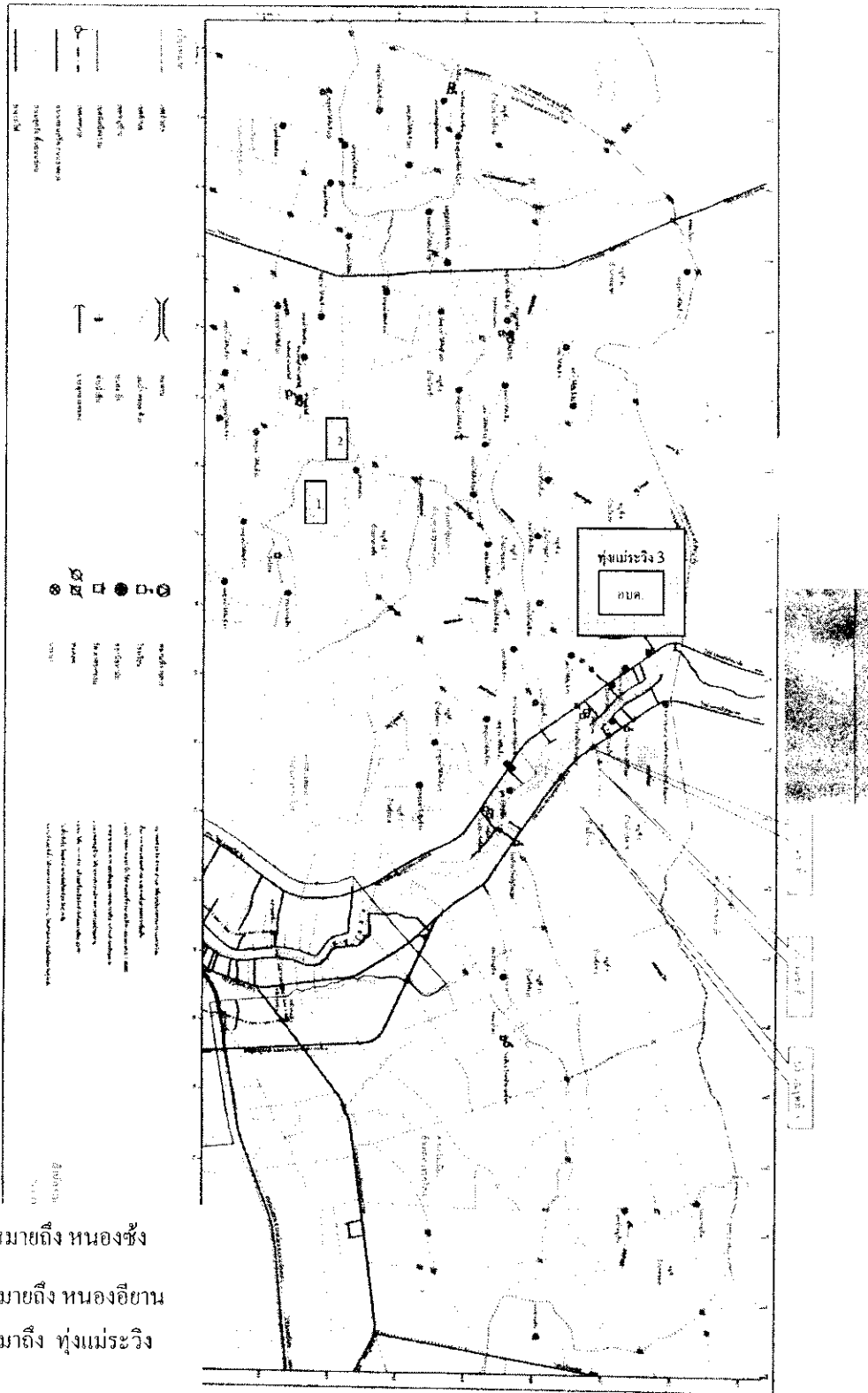
ที่สาธารณะดาบลป่ากุมเกาะแปลงที่ 3 หมู่ที่ 9 หนองแม่ระวิง อดีตเป็นหนองน้ำเก่าที่มีขนาดใหญ่และเป็นทุ่งหญ้าเลี้ยงสัตว์ ปัจจุบันถูกตัดแปลงเป็นที่ตั้งสำนักงาน อบต. ป่ากุมเกาะ เป็นพื้นที่พักผ่อนหย่อนใจและจัดเป็นค่ายลูกเสือ ในด้านสิ่งแวดล้อมเปลี่ยนแปลงไปเป็นแหล่งที่อยู่

อาศัย แต่ยังเป็นสิ่งแวดล้อมที่ไม่จัดว่าเป็นมลภาวะ ในด้านระบบนิเวศเปลี่ยนไปอย่างสิ้นเชิงเป็นระบบนิเวศที่มีความหลากหลายของสิ่งมีชีวิตลดลง ในด้านแหล่งอาหารและการประมง เป็นแหล่งพักผ่อนของผู้คนและเป็นสถานที่ทำงาน

4.9.2 ปริมาณ ขอบเขต ประเภท และลักษณะการใช้ประโยชน์ที่ดินสาธารณประโยชน์

ตำบลป่ากุมเกาะ

จากการศึกษาพบว่าพื้นที่สาธารณประโยชน์ของตำบลป่ากุมเกาะมีจำนวนทั้งสิ้น 3 แปลง คือ แปลงที่ 1 ที่สาธารณะประโยชน์หนองซัง ตั้งอยู่ที่หมู่ที่ 12 แปลงที่ 2 ที่สาธารณะประโยชน์หนองอียาน ตั้งอยู่ที่หมู่ที่ 12 แปลงที่ 3 หนองแม่ระวิงสาธารณประโยชน์ตั้งอยู่หมู่ที่ 9 ดังแผนภาพที่ 4.50 ที่สาธารณประโยชน์ตำบลป่ากุมเกาะ บางส่วนได้ถูกนำไปใช้ประโยชน์โดยส่วนราชการเข้าไปขอใช้ประโยชน์เพื่อส่วนรวม เช่น นำไปก่อตั้งเป็นโรงเรียนต่างๆ และสถานที่ราชการ ส่วนพื้นที่สาธารณประโยชน์ที่ยังมิได้เข้าใช้ประโยชน์คือ ส่วนที่ราชการมิได้เข้าไปใช้ แผนที่แสดงที่ตั้งที่ดินสาธารณประโยชน์ ตำบลป่ากุมเกาะ ที่สาธารณะทั้ง 2 แปลง เป็นที่สาธารณะสงวนไว้เพื่อเป็นประโยชน์กับราษฎรในตำบล โดยมีการประกาศหวงห้ามไว้ แปลงที่ 1 เมื่อปี พ.ศ. 2547 แปลงที่ 2 เมื่อปี พ.ศ. 2547 แปลงที่ 3 เมื่อปี พ.ศ.2512



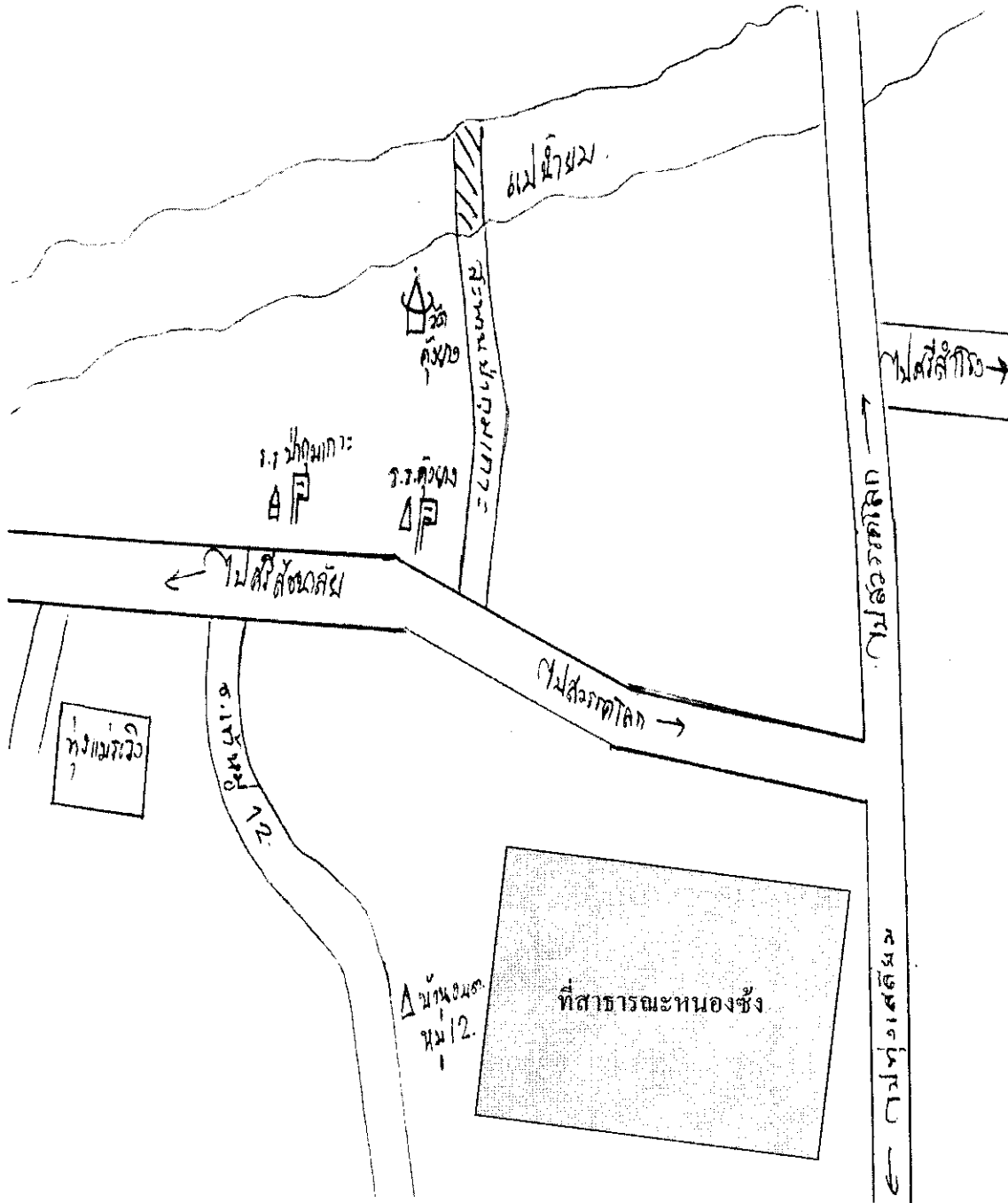
- ☐ หมายเลข 1 หมายถึง หนองซึ้ง
- ☐ หมายเลข 2 หมายถึง หนองอียาน
- ☐ หมายเลข 3 หมายถึง ทุ่งแม่ระวีง

ภาพที่ 4.50 แผนที่แสดงที่ตั้งที่ดินสาธารณประโยชน์ ตำบลปากกุมเกาะ

4.9.2.1 ที่ดินสาธารณประโยชน์แปลงที่ 1 หมู่ที่ 12 หนองซัง

4.9.2.1.1 ขนาดและขอบเขตที่ดินสาธารณประโยชน์แปลงที่ 1 หมู่ที่ 12

ที่ดินสาธารณประโยชน์แปลงที่ 1 หมู่ที่ 12 หนองซัง มีเนื้อที่ทั้งหมด 18 ไร่ 54 ตารางวา มีอาณาเขตทิศเหนือจดที่ดินที่มีการครอบครองมีความยาว 80 เมตร ทิศใต้จดที่ดินที่มีการครอบครอง มีความยาว 80 เมตร ทิศตะวันออกจดที่ดินที่มีการครอบครองมีความยาว 380 เมตร ทิศตะวันตกจดทางสาธารณประโยชน์มีความยาว 340 เมตร (ภาพที่ 4.51)



ภาพที่ 4.51 แผนที่แสดงที่ตั้งที่ดินสาธารณประโยชน์แปลงที่ 1 หมู่ที่ 12 หนองซัง

4.9.2.1.2 พิกัดที่สาธารณประโยชน์แปลงที่ 1 หมู่ที่ 12

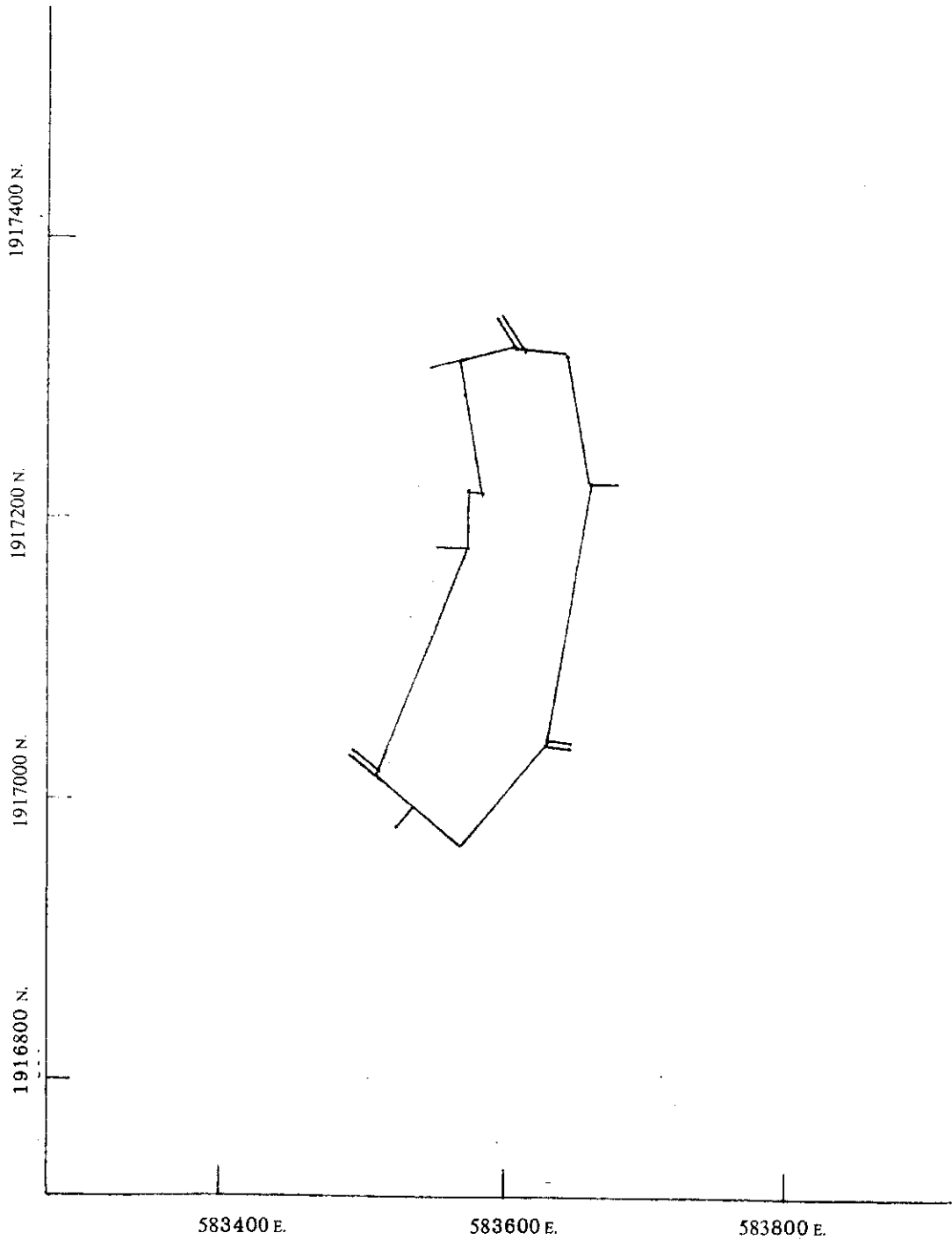
จากการใช้ GPS วัดพิกัด ของที่สาธารณประโยชน์แปลงที่ 1 หมู่ที่ 12 รายละเอียด
พิกัดมีดังนี้ ทิศเหนือ จุดที่ 1 พิกัด E 583672 N 1917344

จุดที่ 2 พิกัด E 583662 N 1917229

จุดที่ 3 พิกัด E 583589 N 1917217

เมื่อนำพิกัดที่ได้จากการวัดพื้นที่สาธารณประโยชน์หนองซัง หมู่ที่ 12 แปลผล
เป็นแผนที่ได้แผนที่ดังภาพที่ 4.52

แผนที่แสดงขอบเขตพื้นที่สาธารณประโยชน์
 บ้านหนองซ้ง หมู่ที่ 12 ต.ป่ากุมเกาะ อ.สวรรคโลก จ.สุโขทัย
 มาตราส่วน 1 : 4,000
 เนื้อที่ประมาณ 18-0-54 ไร่



ภาพที่ 4.52 แผนที่ที่ดินสาธารณประโยชน์ แปลง 1 หมู่ที่ 12 จากการวัดพิกัด

4.9.2.1.3 การใช้ที่ดินสาธารณประโยชน์แปลงที่ 1 หมู่ที่ 12

ในพื้นที่สาธารณประโยชน์ หมู่ที่ 12 ลักษณะของพื้นที่เป็นที่ราบลุ่มในบางพื้นที่ และบางพื้นที่เป็นสระกักเก็บน้ำ เป็นที่ที่มีหญ้าขึ้นรกทั้งพื้นที่มีเพียงทางเดินที่ชาวบ้านเดินผ่านเท่านั้น ซึ่งไม่มีผู้ใช้ประโยชน์ในพื้นที่ดังกล่าวแต่อย่างใด เนื่องจากพื้นที่ดังกล่าวเป็นที่ที่มีได้เหมาะแก่การเพาะปลูกมีเนื้อที่ทั้งหมด 18 ไร่ 54 ตารางวา(ภาพที่ 4.53)



ก.



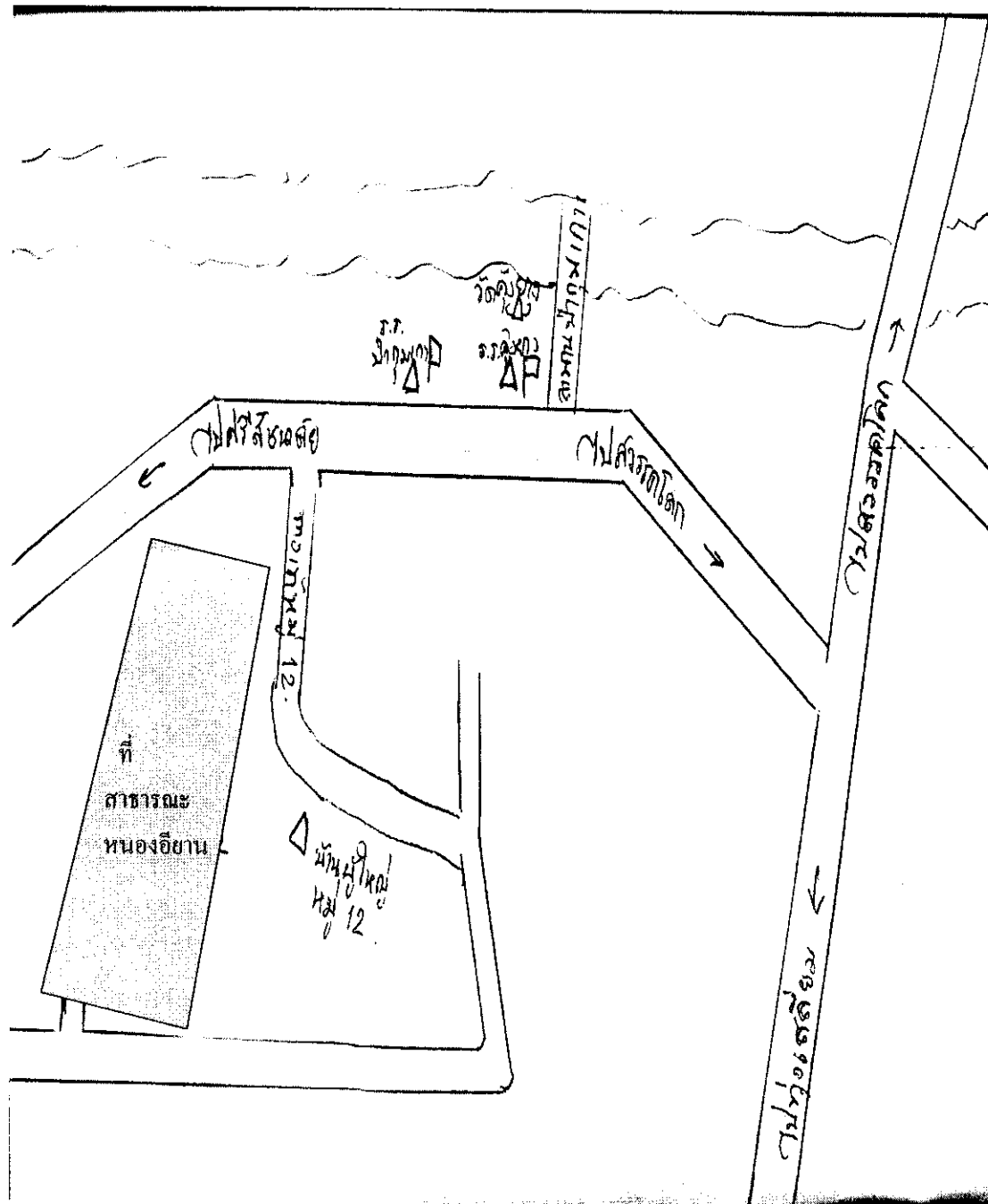
ข.

ภาพที่ 4.53 ก- ข ลักษณะที่ดินสาธารณประโยชน์แปลงที่ 1 หมู่ที่ 12 หนองซัง

4.9.2.2 ที่ดินสาธารณประโยชน์แปลงที่ 2 หมู่ที่ 12หนองอียาน

4.9.2.2.1 ขนาดและขอบเขตที่ดินสาธารณประโยชน์แปลงที่ 2 หมู่ที่ 12

ที่ดินสาธารณประโยชน์แปลงที่ 2 หนองอียาน หมู่ที่ 12 มีเนื้อที่ทั้งหมด 16 ไร่ 48 ตารางวา มีอาณาเขตทิศเหนือจดที่ดินที่มีการครอบครองมีความยาว 80 เมตร ทิศใต้จดที่ดินที่มีการครอบครอง มีความยาว 60 เมตร ทิศตะวันออกจดที่ดินที่มีการครอบครองมีความยาว 320 เมตร ทิศตะวันตกจดที่ดินที่มีการครอบครองมีความยาว 380 เมตร(ภาพที่ 4.54)



ภาพที่ 4.54 แผนที่แสดงที่ตั้งที่ดินสาธารณประโยชน์แปลงที่ 2 หมู่ที่ 12 หนองอียาน

4.9.2.2.2 พิกัดที่สาธารณประโยชน์แปลงที่ 2 หมู่ที่ 12

จากการใช้ GPS วัดพิกัด ของที่สาธารณประโยชน์แปลงที่ 2 หนองอียาน หมู่ที่ 12
รายละเอียดพิกัดมีดังนี้ ทิศเหนือ จุดที่ 1 พิกัด E 583721 N 1916186

จุดที่ 2 พิกัด E 582689 N 1916233

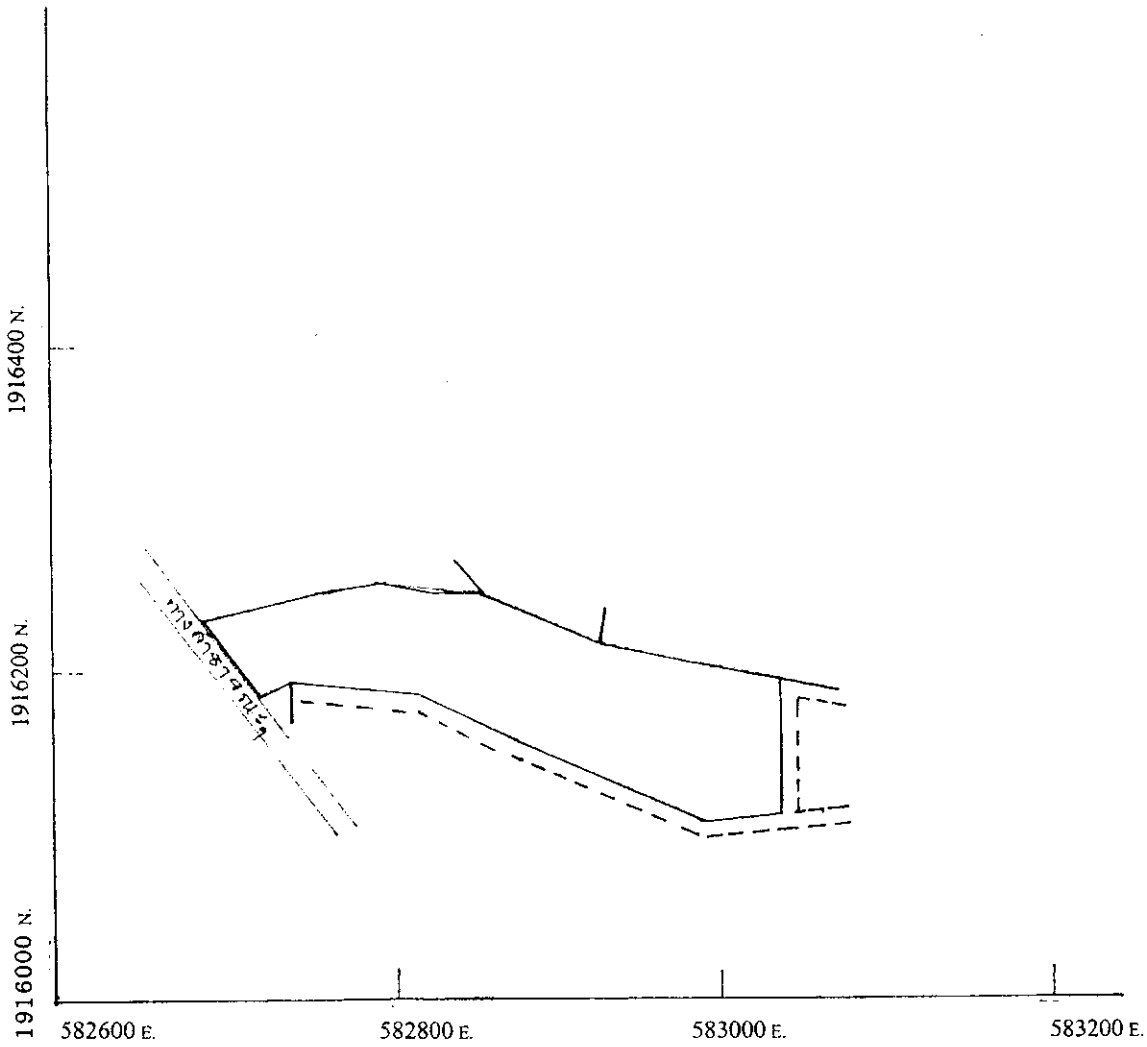
จากการนำพิกัดที่ได้จากการวัดพื้นที่สาธารณประโยชน์แปลงที่ 2 หมู่ที่ 12
แปลงเป็นแผนที่ได้แผนที่ดังภาพที่ 4.55

แผนที่แสดงขอบเขตพื้นที่สาธารณประโยชน์

ต.ป่ากุมเกาะ อ.สวรรคโลก จ.สุโขทัย

มาตราส่วน 1 : 4,000

เนื้อที่ประมาณ 16-0-48 ไร่



ภาพที่ 4.55 แผนที่ที่ดินสาธารณประโยชน์ แปลง 2 หมู่ที่ 12 จากการวัดพิกัด

4.9.2.2.3 การใช้ที่ดินสาธารณประโยชน์แปลงที่ 2 หมู่ที่ 12

จากการสำรวจพบว่าที่ดินในบริเวณหนองอียานในหมู่ที่ 12 นั้นลักษณะของพื้นที่เดิมเคยเป็นที่ราบแต่เนื่องจากมีโครงการขุดคลองขนาดใหญ่เพื่อใช้น้ำในการเกษตร แต่โครงการระงับ จึงยังไม่มีผู้มาใช้ประโยชน์ (ภาพที่ 4.56)



ก.



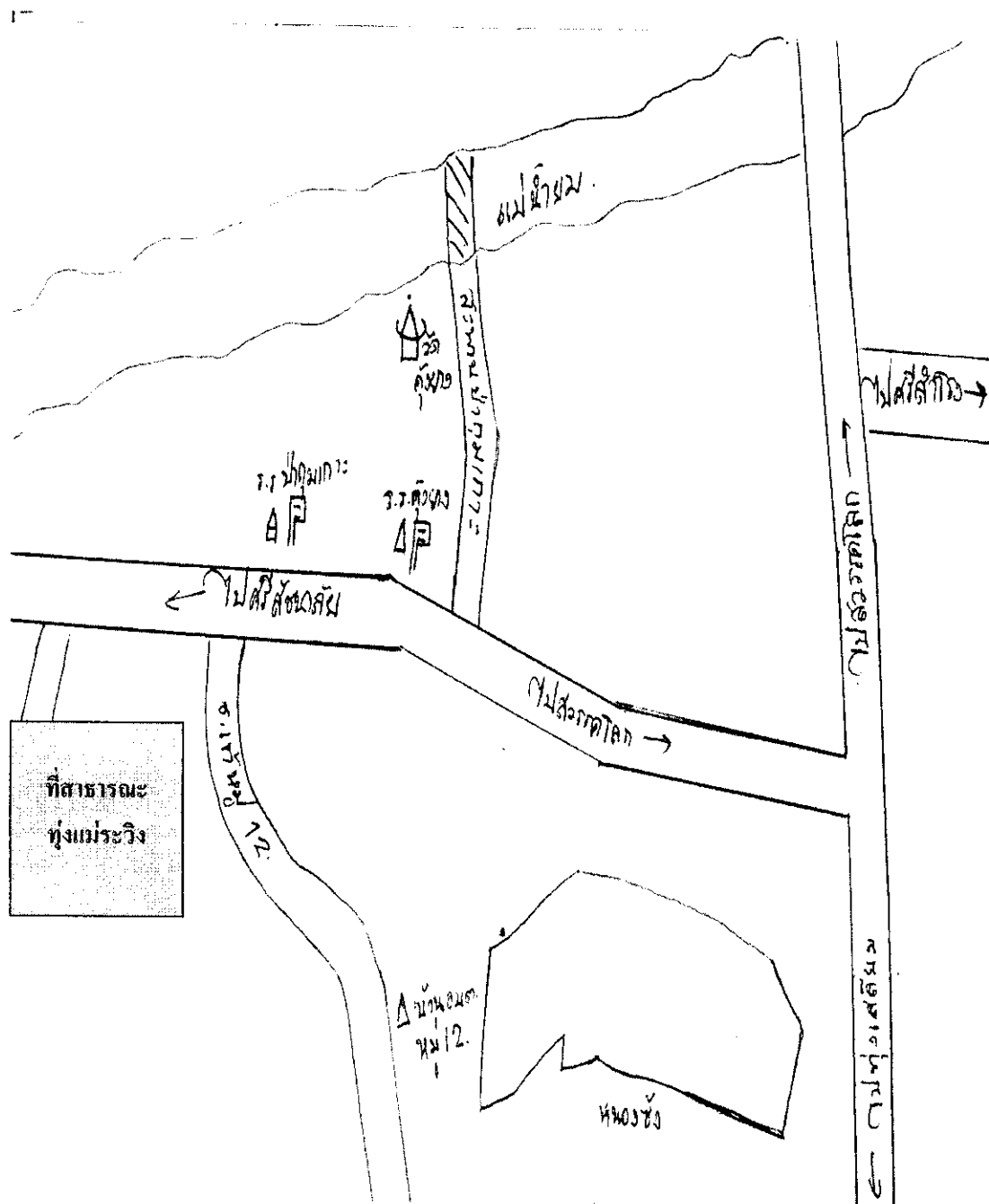
ข.

ภาพที่ 4.56 ก- ข ลักษณะที่ดินสาธารณประโยชน์แปลงที่ 2 หมู่ที่ 12 หนองอียาน

4.9.2.3 ที่ดินสาธารณประโยชน์แปลงที่ 3 หมู่ที่ 9 หองแม่ระวีง

4.9.2.3.1 ขนาดและขอบเขตที่ดินสาธารณประโยชน์แปลงที่ 3 หมู่ที่ 9

ที่ดินสาธารณประโยชน์แปลงที่ 3 หองแม่ระวีง หมู่ที่ 9 มีเนื้อที่ทั้งหมด 828 ไร่ 2 งาน 33 ตารางวา มีอาณาเขตทิศเหนือจดลำรางสาธารณประโยชน์มีความยาว 940 เมตร ทิศใต้จดที่ดินที่มีการครอบครอง มีความยาว 940 เมตร ทิศตะวันออกจดที่ดินที่มีการครอบครองมีความยาว 1080 เมตร ทิศตะวันตกจดที่ดินที่มีการครอบครองมีความยาว 780 เมตร (ภาพที่ 4.57)



ภาพที่ 4.57 แผนที่แสดงที่ตั้งที่ดินสาธารณประโยชน์แปลงที่ 3 หมู่ที่ 9 หองแม่ระวีง

4.9.2.3.2 พิกัดที่สาธารณประโยชน์แปลงที่ 3 หมู่ที่ 9

จากการใช้ GPS วัดพิกัด ของที่สาธารณประโยชน์แปลงที่ 3 หมู่ที่ 9

ทิศเหนือ

จุดที่ 1 พิกัด E 584316 N 1921533

จุดที่ 2 พิกัด E 584144 N 1921758

จุดที่ 3 พิกัด E 583855 N 1921853

จุดที่ 4 พิกัด E 583498 N 1921730

จุดที่ 5 พิกัด E 583147 N 1921730

จุดที่ 6 พิกัด E 583095 N 1921612

จุดที่ 7 พิกัด E 582977 N 1921373

จุดที่ 8 พิกัด E 583061 N 1921222

จุดที่ 9 พิกัด E 583076 N 1920980

จุดที่ 10 พิกัด E 583150 N 1920821

จุดที่ 11 พิกัด E 583353 N 1920821

จุดที่ 12 พิกัด E 583780 N 1920744

จุดที่ 13 พิกัด E 584028 N 1920779

จุดที่ 14 พิกัด E 584150 N 1920761

จุดที่ 15 พิกัด E 584379 N 1920865


จากการนำพิกัดที่ได้จากการวัดพื้นที่สาธารณประโยชน์แปลงที่ 3 หนองแม่ระวิง หมู่ที่ 9 แปลงเป็นแผนที่ได้แผนที่ดังภาพที่ 4.58

แผนที่แสดงขอบเขตพื้นที่สาธารณประโยชน์ (หนองแม่ระวิง)

ต.ป่ากุมเกาะ อ.สารภี จ.สุโขทัย

มาตราส่วน 1 : 50,000


เนื้อที่ประมาณ 828 - 0 - 02 ไร่



ภาพที่ 4.58 แผนที่ที่ดินสาธารณประโยชน์ แปลง 3 หมู่ที่ 9

4.9.2.3.3 การใช้ที่ดินสาธารณะประโยชน์แปลงที่ 3 หมู่ที่ 9

จากการสำรวจพบว่าที่ดินในบริเวณทุ่งแม่ระวิงในหมู่ที่ 9 นั้นลักษณะของพื้นที่เป็นหนองน้ำเก่าที่มีขนาดใหญ่ และเป็นทุ่งหญ้าเลี้ยงสัตว์มาก่อน จนเมื่อถึงปี พุทธศักราช 2540 ได้มีการจัดทำทุ่งแม่ระวิงเป็นสวนสาธารณะเพื่อให้ประชาชนเข้ามาใช้ประโยชน์และ ได้มีหน่วยงานราชการเข้ามาใช้พื้นที่ด้วยนั่นก็คือ องค์การบริหารส่วนตำบลป่ากุมเกาะ ได้สร้างสำนักงานไว้ที่ทุ่งแม่ระวิง พื้นที่ของทุ่งแม่ระวิงได้ถูกแบ่งออกเป็นสวนที่ 1 คือหนองน้ำ ที่มีบริเวณประมาณ 40 % ส่วนที่เหลืออีกประมาณ 60 % ถูกจัดเป็นพื้นที่พักผ่อนหย่อนใจ และจัดเป็นค่ายลูกเสือไว้สำหรับนักเรียนและประชาชนผู้เข้ามาใช้ (ภาพที่ 4.59)



ก.



ข.

ภาพที่ 4.59 ก- ข ลักษณะที่ดินสาธารณะประโยชน์ แปลงที่ 3 หมู่ที่ 9 ทุ่งแม่ระวิง

4.9.3 ลักษณะและรูปแบบการเข้าใช้ที่ดินสาธารณะประโยชน์ตำบลป่ากุมเกาะ

ในพื้นที่ของตำบลป่ากุมเกาะ ที่เป็นพื้นที่สาธารณะประโยชน์นั้น ไม่มีพื้นที่ใดที่ประชาชนเข้าไปใช้ประโยชน์เลยเนื่องจากพื้นที่มีลักษณะที่ไม่เหมาะแก่การเพาะปลูก และส่วนที่สามารถเพาะปลูกได้ก็มีหน่วยราชการเข้าไปใช้ประโยชน์ เช่น จัดตั้งสำนักงานขององค์การบริหารส่วนตำบลป่ากุมเกาะและพื้นที่ส่วนที่เหลือก็ได้จัดทำเป็นสวนสาธารณะประจำจังหวัด เป็นแหล่งพักผ่อนหย่อนใจ และยังเป็นพื้นที่สาธิตที่ใช้ในการปลูกพืชและอื่นๆ ซึ่งจากการสัมภาษณ์ผู้เฒ่าผู้แก่ในตำบลกล่าวว่า พื้นที่เหล่านี้ในอดีตส่วนใหญ่จะเป็นหนองน้ำและที่ลุ่ม และเป็นพื้นที่ป่าไม้เก่าซึ่งมีหญ้าขึ้นปกคลุมมีสภาพกร้าง จนในปัจจุบันนี้ทางหน่วยงานราชการได้เข้าไปปรับปรุงจึงสามารถเข้าใช้ประโยชน์ได้

4.10 พื้นที่สาธารณะตำบลย่านยาว

4.10.1 บริบทของตำบลย่านยาว

ตำบลย่านยาว ตั้งอยู่ในเขตอำเภอสวรรคโลก จังหวัดสุโขทัย มีเนื้อที่ทั้งหมด 32 ตารางกิโลเมตร หรือประมาณ 22,258 ไร่ พื้นที่สาธารณประโยชน์ทั้งหมด 541 ไร่ 180 ตารางวา คิดเป็น 2.4 % ของพื้นที่ทั้งหมด ที่สาธารณประโยชน์ตั้งอยู่ใน 3 แปลง ตำบลย่านยาวมีอาณาเขตติดต่อคือ

ทิศเหนือ	ติดต่อกับ	ตำบลวังไม้ขอน, ตำบลในเมือง
ทิศใต้	ติดต่อกับ	ตำบลคลองกระจง
ทิศตะวันออก	ติดต่อกับ	ตำบลคลองกระจง
ทิศตะวันตก	ติดต่อกับ	ตำบลหนองกลับ

ตำบลย่านยาวมีสภาพโดยทั่วไปประมาณ 3 ใน 4 ของพื้นที่เป็นที่ราบลุ่มเหมาะแก่การเพาะปลูก พื้นที่นอกจากนี้เป็นที่ดอน ภูเขา (หมู่ที่ 5 และหมู่ที่ 8) และบึง (หมู่ที่ 2 และ หมู่ที่ 12) สระหลวง (หมู่ที่ 5) สระประมงหมู่บ้าน (หมู่ที่ 2) หนองอาญาสิทธิ์ (หมู่ที่ 6) หนองยาว (หมู่ที่ 3) มีแม่น้ำยมไหลผ่านตำบลย่านยาว 11 หมู่บ้าน (หมู่ที่ 1,2,3,4,5,6,8,9,10,11,12) ลำแม่น้ำยมไหลผ่านหมู่ที่ 7 และยังมีลำคลองที่ขุดขึ้นมาเองคือ คลองชลประทาน (หมู่ที่ 12) คลองมियाซาว่า(หมู่ที่ 2) คลองเขาตะพัง (หมู่ที่ 4,8,11,5,6) คลองหนองแถม (หมู่ที่ 5) คลองตะวันออกเขาใหญ่ (หมู่ที่ 5) คลองเหนือเขาใหญ่ (หมู่ที่ 11) คลองร่องทาง (หมู่ที่ 11) บ่อบาดาล บ่อน้ำดิน บ่อบาดาลแบบทอดทิ้งที่เป็นสาธารณะและบ่อส่วนตัว

ตำบลย่านยาวจำนวนประชากรทั้งสิ้น 8,942 คน เป็นชาย 4,207 คน เป็นหญิง 4,735 คน ความหนาแน่นเฉลี่ย 280 คนต่อตารางกิโลเมตร จำนวนครัวเรือนทั้งหมด 2,641 ครัวเรือน ประชากรส่วนใหญ่ประกอบอาชีพเกษตรกรรม เพาะปลูกพืช ทำนา ทำไร่ อ้อย ไร่อ้อย เหลือง สวน ใบตอง สวนผลไม้ รับจ้าง ค้าขาย และรับราชการ หน่วยธุรกิจในเขตองค์การบริหารส่วนตำบลย่านยาว ประกอบไปด้วย ธนาคาร 1 แห่ง ปั้มน้ำมันและก๊าซ 4 แห่ง โรงเรียน 1 แห่ง บริษัทประกันภัย 2 แห่ง โรงงานอุตสาหกรรม 2 แห่ง ร้านอาหาร 5 แห่ง ด้านการศึกษา ประกอบไปด้วย โรงเรียนประถมศึกษา 4 แห่ง โรงเรียนมัธยมศึกษา 1 แห่ง ที่อ่านหนังสือประจำหมู่บ้าน 5 แห่ง โรงเรียนอาชีวศึกษา 1 แห่ง สถาบันองค์กรศาสนา ประกอบไปด้วย วัด 5 แห่ง ด้านสาธารณสุข ประกอบไปด้วย สถานีอนามัยตำบลย่านยาว 1 แห่ง ด้านความปลอดภัยในชีวิตและทรัพย์สิน ที่พักสายตรวจ 1 แห่ง การคมนาคม ตำบลย่านยาวอยู่ห่างจากที่ว่าการอำเภอสวรรคโลกประมาณ 5 กิโลเมตร มีถนนผ่านตำบลที่สำคัญ คือ ทางหลวงแผ่นดินหมายเลข 1195 (สายสวรรคโลก-วัดเกาะ) ทางหลวงแผ่นดินหมายเลข 101 (ถนนจรดวิถีถ่อง)(สายสวรรคโลก-สุโขทัย) ถนนลาดยางสายคุ้มวารี-ปากน้ำ นอกจากนี้ยังมีถนนสายภายในหมู่บ้าน ถนนสายริมแม่น้ำยมที่มีความยาวประมาณ 16 กิโลเมตร (2 ฝั่ง) ลักษณะเป็นถนนดินลูกรัง เป็นส่วนใหญ่ มีถนนลาดยางเป็นบางส่วน ซึ่งในฤดูฝนน้ำในแม่น้ำ

ยมนันตลิ่งกัศเซาะ และริมตลิ่งทรุดพังทลาย ทำให้ถนนบางช่วงขาดเป็นปัญหาในการคมนาคมและ
ป้องกันอุทกภัยของประชาชน

ตำบลย่านยาว ประกอบด้วย 12 หมู่บ้าน ดังนี้

หมู่ที่ 1 บ้านหนองปลาหมอ

หมู่ที่ 2 บ้านคู่งวาริ

หมู่ที่ 3 บ้านปิ่นจัน

หมู่ที่ 4 บ้านคลองน้ำหัก

หมู่ที่ 5 บ้านย่านยาว

หมู่ที่ 6 บ้านท่าช้าง

หมู่ที่ 7 บ้านบึง


หมู่ที่ 8 บ้านไผ่ล้อม

หมู่ที่ 9 เหนือคู่งวาริ

หมู่ที่ 10 บ้านไทรย้อย

หมู่ที่ 11 บ้านคลองตะคล้อ

หมู่ที่ 12 บ้านหนองปลาหมอ



ภาพที่ 4.60 ภาพถ่ายทางอากาศ ตำบลย่านยาว

ที่สาธารณชนตำบลย่านยาว แปลงที่ 1 หมู่ที่ 5 อดีตเป็นที่รกร้างว่างเปล่า ปัจจุบันเป็นพื้นที่ในการประกอบอาชีพเกษตรกรรม ในด้านสิ่งแวดล้อมโดยทั่วไปยังเป็นสิ่งแวดล้อมที่อยู่ในสภาพดีไม่จัดว่าเป็นมลภาวะ ในด้านระบบนิเวศเปลี่ยนไปจากเดิมซึ่งเป็นระบบนิเวศที่มีความหลากหลายของพืชพันธุ์เปลี่ยนเป็นระบบนิเวศเกษตรกรรมที่พืชจำกัคชนิด ในด้านแหล่งอาหารและอาชีพเป็นแหล่งเพาะปลูก จึงเป็นแหล่งอาหารและก่อให้เกิดอาชีพและรายได้ของผู้คนที่อาศัยอยู่ในบริเวณนั้น

ที่สาธารณชนตำบลย่านยาว แปลงที่ 2 หมู่ที่ 5 อดีตเป็นที่รกร้างว่างเปล่า ปัจจุบันเป็นพื้นที่ในการประกอบอาชีพเกษตรกรรมและสระน้ำ ในด้านสิ่งแวดล้อมโดยทั่วไปยังเป็นสิ่งแวดล้อมที่อยู่ในสภาพดีไม่จัดว่าเป็นมลภาวะ ในด้านระบบนิเวศเปลี่ยนไปจากเดิมซึ่งเป็นระบบนิเวศที่มีความหลากหลายของพืชพันธุ์เปลี่ยนเป็นระบบนิเวศเกษตรกรรมที่พืชจำกัคชนิด ในด้านแหล่งอาหาร

และอาชีพเป็นแหล่งเพาะปลูก จึงเป็นแหล่งอาหาร และแหล่งน้ำ และก่อให้เกิดอาชีพและรายได้ของผู้คนที่อาศัยอยู่ในบริเวณนั้น

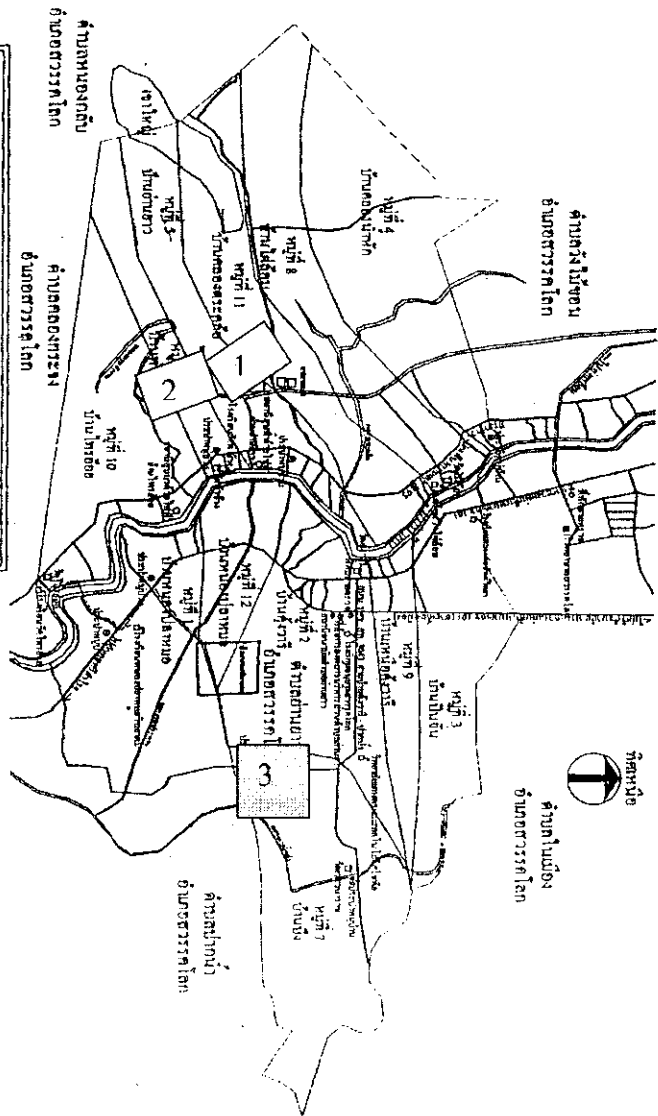
ที่สาธารณะตำบลย่านยาว แปลงที่ 3 หมู่ที่ 2 อดีตเป็นหนองน้ำขนาดใหญ่ ปัจจุบันเป็นหนองน้ำเพื่อการชลประทาน ในอดีตและปัจจุบันยังคงสภาพเดิมเป็นพื้นที่ที่เป็นแหล่งน้ำ ระบบนิเวศ สิ่งแวดล้อมไม่เปลี่ยนแปลงมากนัก เป็นแหล่งน้ำ

4.10.2 ปริมาณ ขอบเขต ประเภท และลักษณะการเข้าใช้ประโยชน์ที่ดินสาธารณะประโยชน์

ตำบลย่านยาว

ที่ศึกษา พบว่ามี 3 บริเวณ หรือ 3 แปลง คือ แปลงที่ 1 ตั้งอยู่ที่หมู่ที่ 5 แปลงที่ 2 ตั้งอยู่ที่หมู่ที่ 5 และแปลงที่ 3 ตั้งอยู่ที่หมู่ที่ 2 ดังแผนภาพที่ 4.61 แผนที่แสดงที่ตั้งที่ดินสาธารณะประโยชน์ ตำบลย่านยาว ที่สาธารณะทั้ง 3 แปลง เป็นที่สาธารณะสงวนไว้เพื่อเป็นทุ่งเลี้ยงสัตว์ประจำตำบล และหนองน้ำสาธารณะประโยชน์ที่ใช้ในการเกษตร โดยมีการประกาศหวงห้ามไว้ แปลงที่ 1 เมื่อปี พ.ศ. 2503 แปลงที่ 2 เมื่อปี พ.ศ. 2525 และ แปลงที่ 3 เมื่อปี พ.ศ. 2512 พื้นที่สาธารณะประโยชน์ของตำบลย่านยาวมีทั้งส่วนที่ทางราชการเข้าไปขอใช้ประโยชน์และเพื่อส่วนรวม เช่น นำไปก่อตั้งเป็นโรงเรียนต่างๆ และสถานที่ราชการ

แผนที่องค์การบริหารส่วนตำบลบ้านยาว อำเภอสุวรรณภูมิ จังหวัดสุรินทร์



ข้อมูลเบื้องต้นขององค์การบริหารส่วนตำบลบ้านยาว

- ◆ **ที่ตั้งขององค์การบริหารส่วนตำบลบ้านยาว** 32 ตารางกิโลเมตร ประกอบด้วย 12 หมู่บ้าน
- ◆ **จำนวนประชากร (ณ 30 กันยายน 2547)**
 - จำนวน 8,917 คน ตั้งชาย 4,201 คน หญิง 4,716 คน
 - จำนวน 2,461 หลังคาเรือน ความหนาแน่น 279 คน/ก.ม.2
- ◆ **อาณาเขตติดต่อ (พื้นที่ทางทิศตะวันออก)**
- ◆ **การถือครอง (พื้นที่การเกษตร)** ครอบคลุม 95 % ของพื้นที่
- ◆ **อาชีพ** เกษตรกรรม ไร่ประมาณ 3,100 ไร่ คิดเป็นมูลค่า 21,000 บาท/ปี
- ◆ **อุตสาหกรรม** มีโรงงานผลิตและติดตั้งท่อพลาสติก โรงงานผลิตผ้า
- ◆ **การศึกษา** โรงเรียน 5 แห่ง (ประถมศึกษา 4 แห่ง มัธยมศึกษา 1 แห่ง)
- ◆ **รถโดยสารสาธารณะ** มีรถโดยสาร 1 แห่ง

ตารางชน

- รถยนต์ 1 แห่ง
- รถจักรยานยนต์ 5 คัน
- ◆ **สถิติอื่น ๆ** จำนวนของบ้าน 2,461
- ไร่ 1,156,106.67 ไร่
- ไร่ ไร่ 7,713,344.71 ไร่
- ◆ **บุคลากรของ อบต.บ้านยาว**
- สมาชิก อบต. 4 คน
- นายก อบต. 1 คน
- พนักงาน อบต. 7 คน

จัดทำทางองค์การบริหารส่วนตำบลบ้านยาว
 ● ฐานข้อมูลของ อบต.บ้านยาว
 ● วัตถุประสงค์การใช้งาน
 ● วัตถุประสงค์ในการใช้
 ● วัตถุประสงค์ในการใช้
 ● วัตถุประสงค์ในการใช้

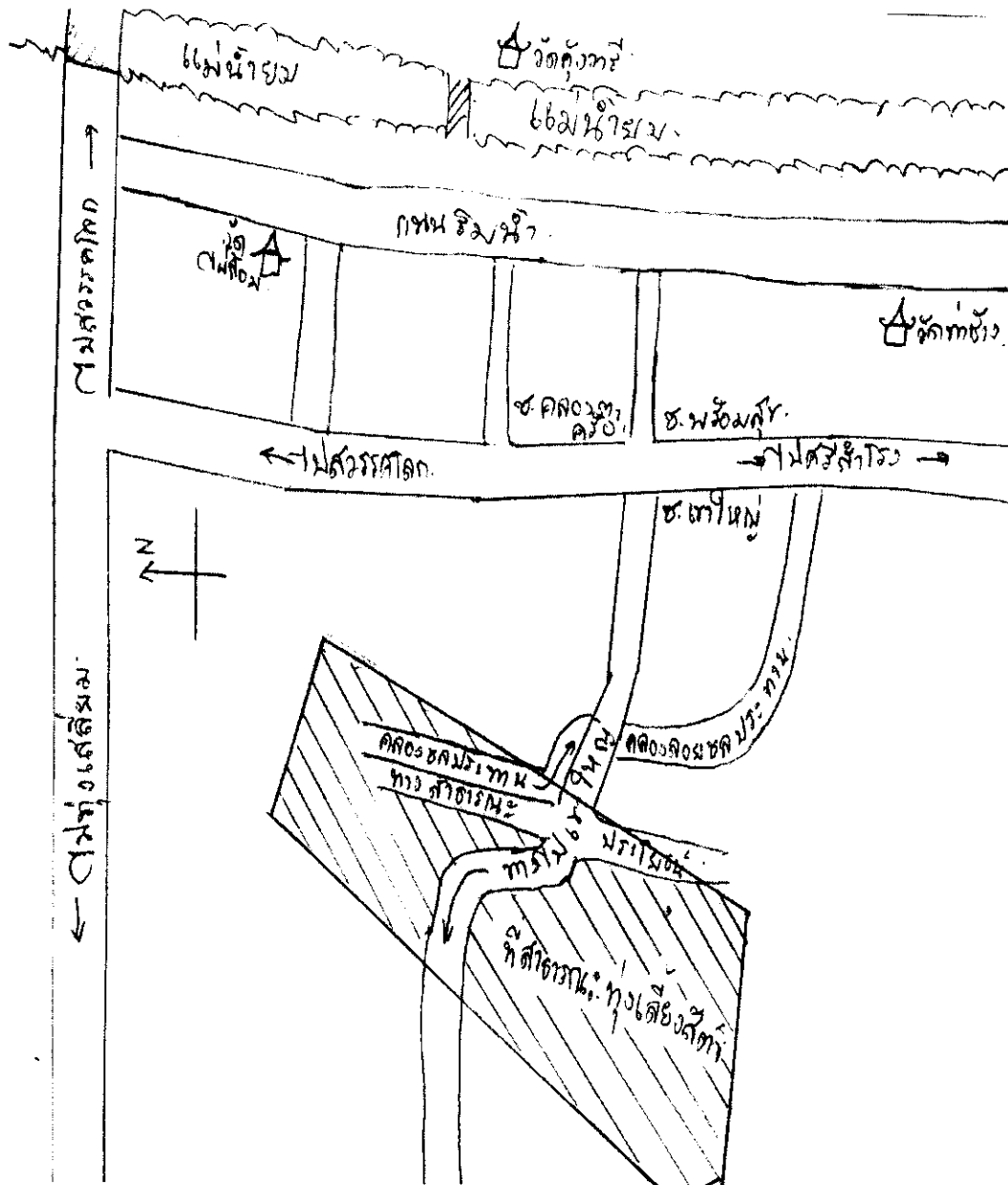
- หมายเลข 1 หมายถึง ที่ดินสาธารณประโยชน์แปลงที่ 1
- หมายเลข 2 หมายถึง ที่ดินสาธารณประโยชน์แปลงที่ 2
- หมายเลข 3 หมายถึง ที่ดินสาธารณประโยชน์แปลงที่ 3

ภาพที่ 4.61 แผนที่แสดงที่ตั้งที่ดินสาธารณประโยชน์ ตำบลบ้านยาว

4.10.2.1 ที่ดินสาธารณประโยชน์แปลงที่ 1 หมู่ที่ 5 ที่เลี้ยงสัตว์สาธารณประโยชน์

4.10.2.1.1 ขนาดและขอบเขตที่ดินสาธารณประโยชน์แปลงที่ 1 หมู่ที่ 5

ที่ดินสาธารณประโยชน์แปลงที่ 1 หมู่ที่ 5 ที่เลี้ยงสัตว์สาธารณประโยชน์ มีเนื้อที่ทั้งหมด 109 ไร่ 1 งาน 63 ตารางวา มีอาณาเขตทิศเหนือจดทางสาธารณประโยชน์มีความยาว 160 เมตรทิศใต้จดทางสาธารณประโยชน์ มีความยาว 280 เมตร ทิศตะวันออกจดที่ดินที่มีการครอบครองมีความยาว 840 เมตร ทิศตะวันตกจดที่ดินที่มีการครอบครองมีความยาว 880 เมตร(ภาพที่ 4.62)



ภาพที่ 4.62 แผนที่แสดงที่ตั้งที่ดินสาธารณประโยชน์แปลงที่ 1 หมู่ที่ 5

4.10.2.1.2 พิกัดที่สาธารณประโยชน์แปลงที่ 1 หมู่ที่ 5

จากการใช้ GPS วัดพิกัด ของที่สาธารณประโยชน์แปลงที่ 1 หมู่ที่ 5 ที่เลี้ยงสัตว์
สาธารณประโยชน์ ทิศเหนือ

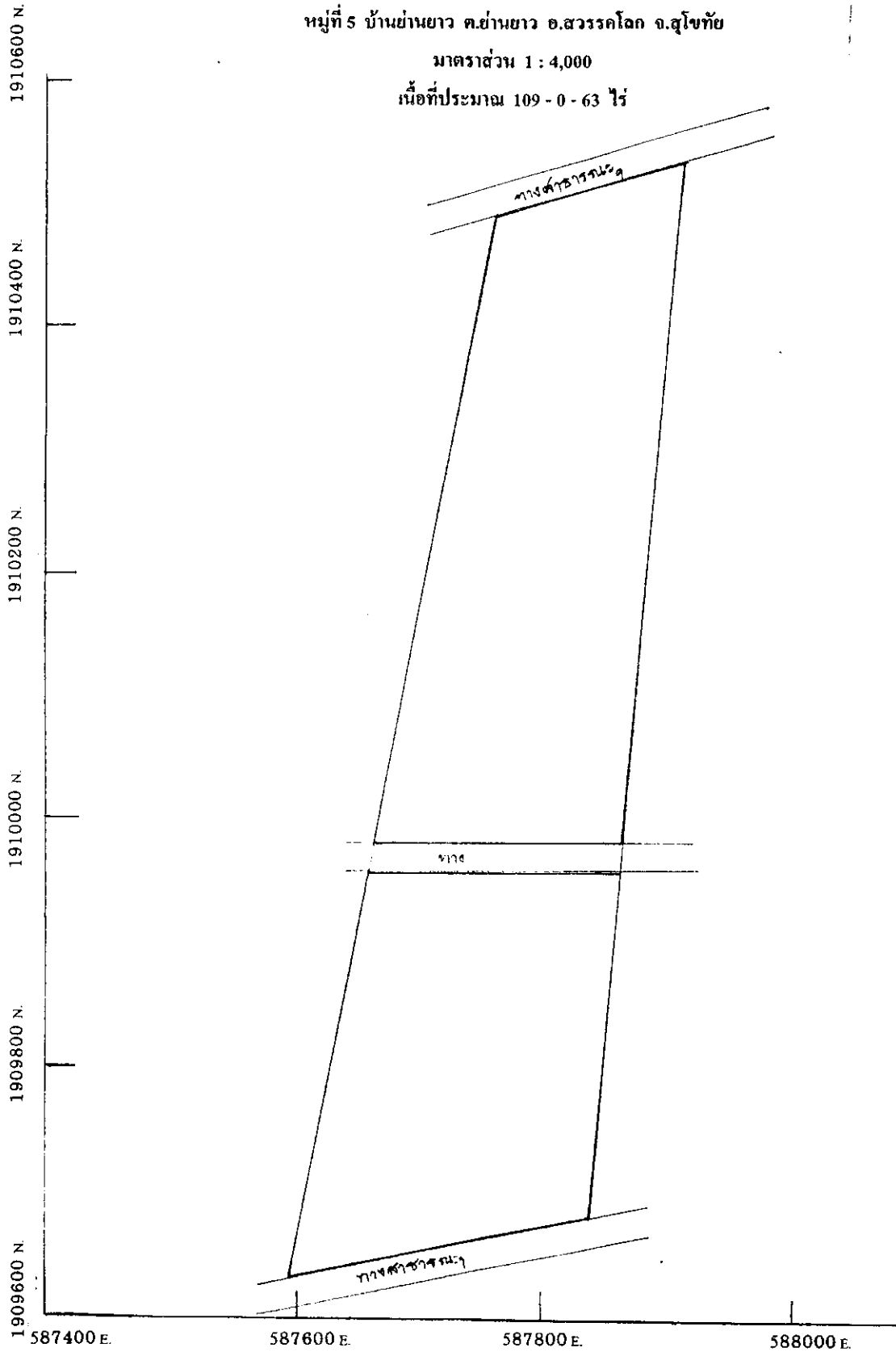
จุดที่ 1 พิกัด	E 587869 N 1909970
จุดที่ 2 พิกัด	E 587843 N 1909681
จุดที่ 3 พิกัด	E 587594 N 1909633
จุดที่ 4 พิกัด	E 587671 N 1909986

จากการนำพิกัดที่ได้จากการวัดพื้นที่สาธารณประโยชน์แปลงที่ 1 หมู่ที่ 5 เป็น
แผนที่ได้แผนที่ดังภาพที่ 4.63

แผนที่แสดงขอบเขตพื้นที่สาธารณประโยชน์
หมู่ที่ 5 บ้านย่านยาว ต.ย่านยาว อ.สวรรคโลก จ.สุโขทัย

มาตราส่วน 1 : 4,000

เนื้อที่ประมาณ 109 - 0 - 63 ไร่



ภาพที่ 4.63 แผนที่ที่ดินสาธารณประโยชน์ แปลง 1 หมู่ที่ 5 ตำบลย่านยาว จากการวัดพิกัด

4.10.2.1.3 การใช้ที่ดินสาธารณประโยชน์แปลงที่ 1 หมู่ที่ 5

ในพื้นที่สาธารณประโยชน์ หมู่ที่ 5 มีผู้ขอใช้พื้นที่ดังกล่าวทั้งหมด 14 ราย ใช้พื้นที่ทั้งหมดประมาณ 54 ไร่ 1 งาน 63 ตารางวาและพื้นที่ที่เหลือถูกใช้ในการขุดสระหลวงเพื่อใช้ในการเกษตรทั้งหมด 3 ลูก เป็นเนื้อที่ประมาณ 28 ไร่ มีกองดินที่ทางองค์การบริหารส่วนตำบลย่านยาวเอาไปกองไว้คิดเป็นเนื้อที่ประมาณ 15 ไร่ ลานตากผลผลิตทางการเกษตรที่องค์การบริหารส่วนตำบลย่านยาวสร้างขึ้นเพื่อให้ราษฎรได้เข้าใช้คิดเป็นเนื้อที่ประมาณ 3 ไร่และอีกส่วนเป็นทางสาธารณะที่ตัดผ่านในภายหลังและการสร้างคลองล่อยที่ใช้เป็นทางเดินน้ำที่จะเข้าสู่พื้นที่ทางการเกษตรของราษฎร

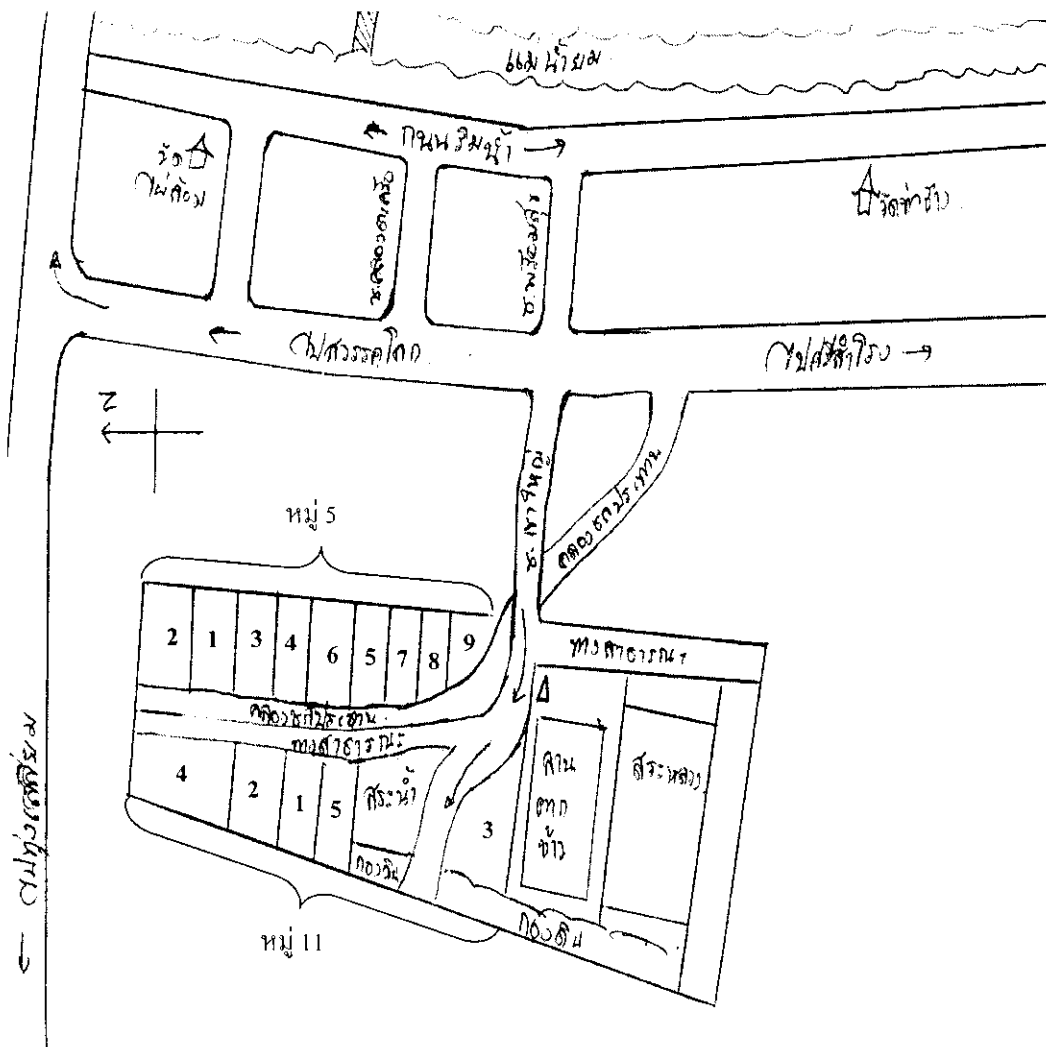
ผู้คนที่เข้าใช้ประโยชน์ในพื้นที่ดินสาธารณะหมู่ที่ 5, 11 มีจำนวนทั้งสิ้น 14 คน ครอบครองพื้นที่ทั้งสิ้นทั้งหมดประมาณ 54 ไร่ 1 งาน 63 ตารางวา ราษฎรหมู่ที่ 5 ที่ครอบครองพื้นที่สาธารณประโยชน์แปลงที่ 1 มีจำนวน 8 คน ครอบครองพื้นที่รวม 29 ไร่ และราษฎรหมู่ที่ 11 ที่ครอบครองพื้นที่สาธารณประโยชน์แปลงที่ 2 มีจำนวน 6 คน ครอบครองพื้นที่รวม 25 ไร่ 1 งาน ในการครอบครองพื้นที่มีการบุกร้างถางป่ากันเองและสืบทอดมายังบุคคลรุ่นหลัง และมีการซื้อสิทธิ์จากคนรุ่นหลังๆ มากี่มี โดยซื้อในราคาไร่ละ 20,000 บาทต่อไร่ บ้างก็เช่าจากผู้อื่นโดยราคาที่เช่าแล้วแต่ความพึงพอใจของผู้เช่าและผู้ให้เช่า พื้นที่ที่มีการบอกเขตแดนของตนนั้นใช้คันทาที่ตั้งขึ้นเองเป็นตัวบอกวาที่ของตนอยู่ตรงไหน มีขนาดเท่าใด(ภาพที่ 4.64) รายชื่อผู้ครอบครองพื้นที่

หมู่ที่ 5

ที่	ชื่อ - สกุล		จำนวน
1.	นางดอกพุด	เวพุมาศ	3 ไร่
2.	นายแปลง	เพ็ชรमुख	2 ไร่
3.	นายประวิง	มีสุข	3 ไร่
4.	นายพา	เวพุมาศ	3 ไร่
5.	นายสมนึก	ชิดเชื้อ	2 ไร่
6.	นางอ้อย	ศรีสวัสดิ์	4 ไร่
7.	นายโพธิ์	ศรีสวัสดิ์	6 ไร่
8.	นางกลม	ศรีสวัสดิ์	5 ไร่
9.	นายนิค	ชิดเชื้อ	1 ไร่
	รวม 9 คน	พื้นที่ 29 ไร่	

หมู่ที่ 11

ที่	ชื่อ - สกุล	จำนวน
1.	นางกุหลาบ	2 ไร่
2.	นายหิ	5 ไร่
3.	นายอด	8 ไร่
4.	นายทวี	6 ไร่ 1 งาน
5.	นายเหลือ ล้าเลิศ	4 ไร่
	รวม 5 คน	พื้นที่ 25 ไร่ 1 งาน



ภาพที่ 4.64 แผนผังแสดงการเข้าครอบครองพื้นที่ที่ดินสาธารณประโยชน์ แปลงที่ 1 หมู่ที่ 5 ตำบลย่านยาว(หมายเลขตามรายชื่อผู้เข้าครอบครอง)



ก.



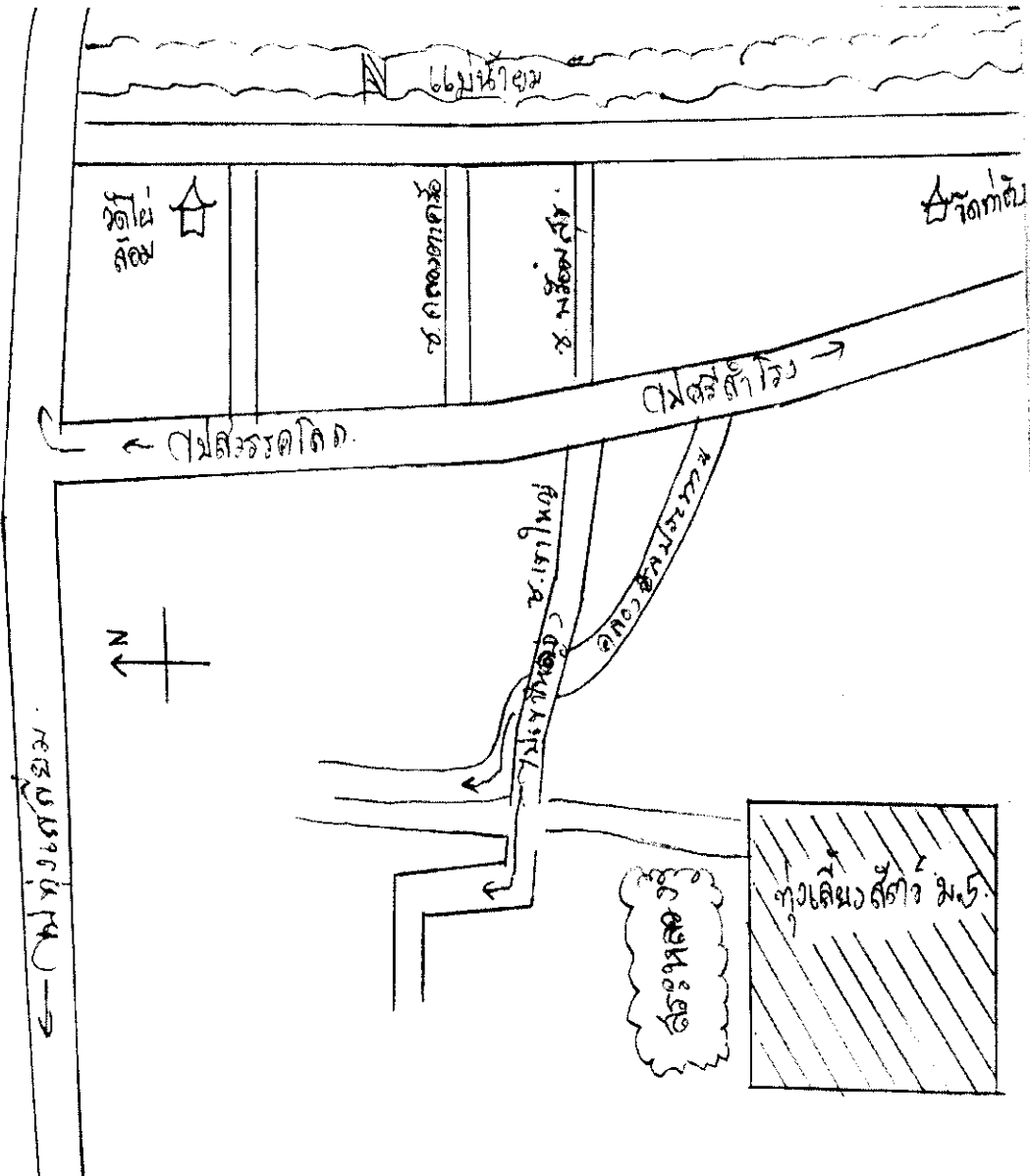
ข.

ภาพที่ 4.65 ก-ข ลักษณะที่ดินสาธารณประโยชน์แปลงที่ 1 หมู่ที่ 5

4.10.2.2 ที่ดินสาธารณประโยชน์แปลงที่ 2 หมู่ที่ 5 ที่สาธารณะประจำหมู่บ้านหมู่ที่ 5

4.10.2.2.1 ขนาดและขอบเขตที่ดินสาธารณประโยชน์แปลงที่ 2 หมู่ที่ 5

ที่ดินสาธารณประโยชน์แปลงที่ 2 หมู่ที่ 5 มีเนื้อที่ทั้งหมด 24 ไร่ 1 งาน 51 ตารางวา มีอาณาเขตทิศเหนือจดทางสาธารณประโยชน์มีความยาว 200 เมตร ทิศใต้จดทางสาธารณประโยชน์ มีความยาว 200 เมตร ทิศตะวันออกจดทางสาธารณประโยชน์มีความยาว 200 เมตร ทิศตะวันตกจดที่ดินที่มีการครอบครองมีความยาว 200 เมตร(ภาพที่ 4.66)



ภาพที่ 4.66 แผนที่แสดงที่ตั้งที่สาธารณประโยชน์ แปลงที่ 2 หมู่ที่ 5

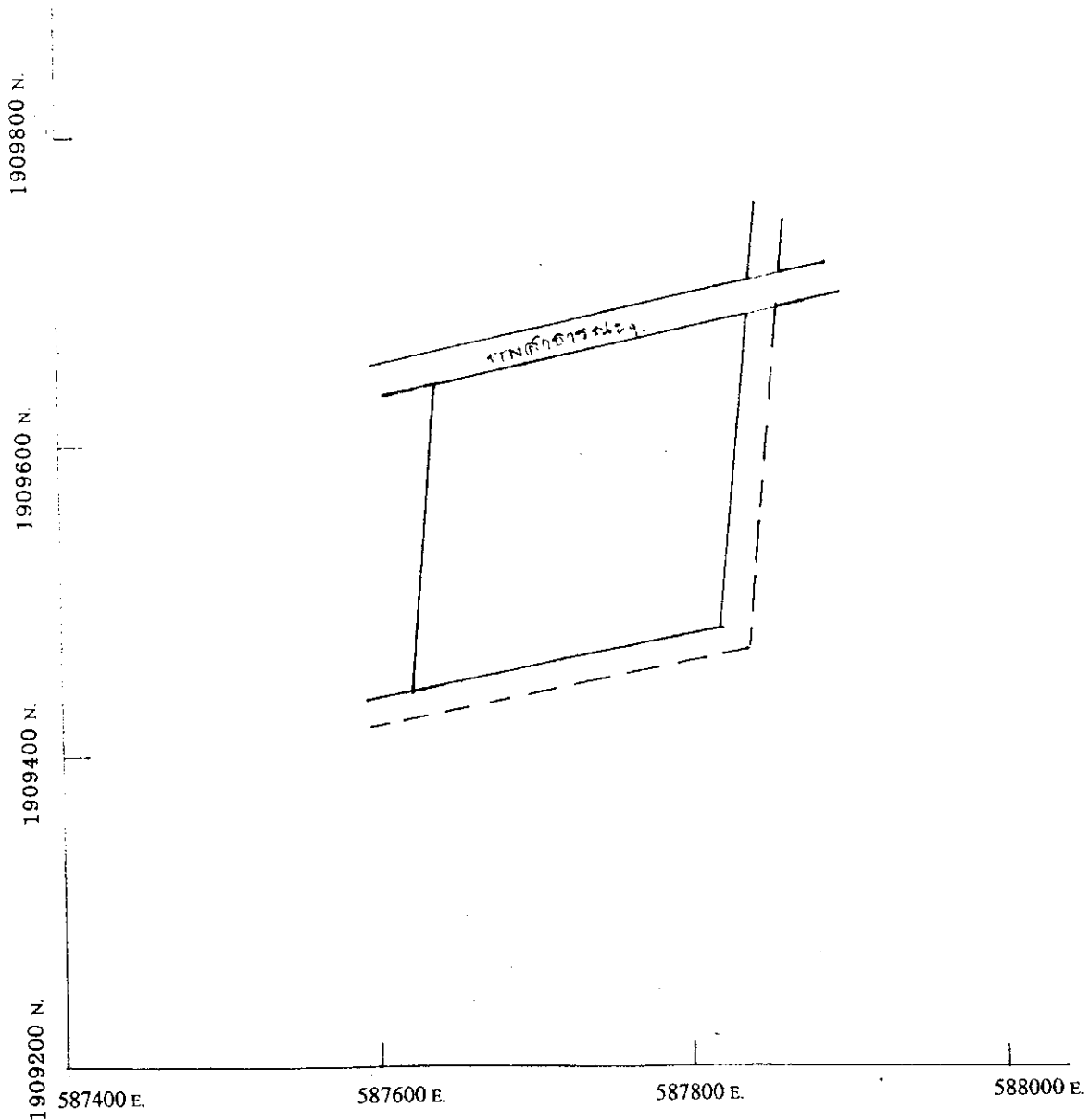
4.10.2.2.2 พิกัดที่สาธารณประโยชน์แปลงที่ 2 หมู่ที่ 5

จากการใช้ GPS วัดพิกัด ของที่สาธารณประโยชน์แปลงที่ 2 หมู่ที่ 5 รายละเอียดพิกัดของ
ที่สาธารณประโยชน์แปลงที่ 2 หมู่ที่ 5 มีดังนี้

ทิศเหนือ จุดที่ 1 พิกัด E 587641 N 1909641

จากการนำพิกัดที่ได้จากการวัดพื้นที่สาธารณประโยชน์แปลงที่ 2 หมู่ที่ 5 เป็นแผนที่ได้
แผนที่ดังกล่าวที่ 4.67

แผนที่แสดงขอบเขตพื้นที่สาธารณประโยชน์
หมู่ที่ 5 ต.ย่านยาว อ.สวรรคโลก จ.สุโขทัย
มาตราส่วน 1: 4,000
เนื้อที่ประมาณ 24-0-01 ไร่



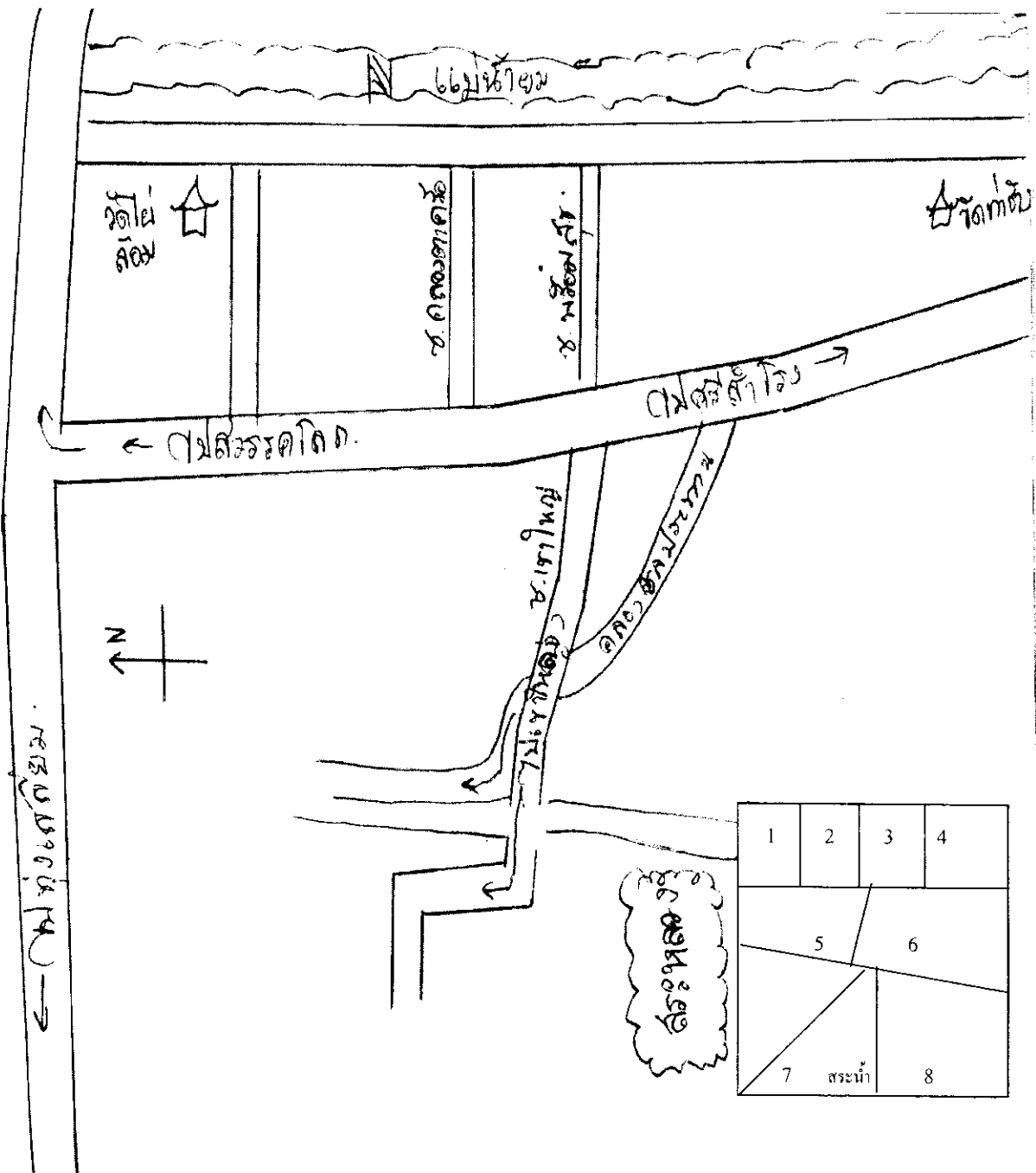
ภาพที่ 4.67 แผนที่ที่ดินสาธารณประโยชน์ แปลง 2 หมู่ที่ 5 ตำบลย่านยาว จากการวัดพิกัด

4.10.2.2.3 การใช้ที่ดินสาธารณประโยชน์แปลงที่ 2 หมู่ที่ 5

ในพื้นที่สาธารณประโยชน์ หมู่ที่ 5 มีผู้ที่ขอใช้พื้นที่ดังกล่าวทั้งหมด 8 ราย มีการทำสวนใบตอง การปลูกกล้วย พื้นที่ใช้ทั้งหมดที่มีผู้เข้าไปใช้ประโยชน์ประมาณ 23 ไร่ 1 งาน 51 ตารางวาและพื้นที่ที่เหลือถูกใช้ในการขุดสระน้ำ เป็นเนื้อที่ประมาณ 1 ไร่ ราษฎรหมู่ที่ 5 ที่ครอบครองพื้นที่สาธารณประโยชน์แปลงที่ 2 มีจำนวน 8 คน ครอบครองพื้นที่รวม 23 ไร่ 1 งาน 51 ตารางวา(ภาพที่ 4.68) ในการครอบครองพื้นที่ที่มีการบุกร้างถางป่ากันเองและสืบทอดมายังบุคคลรุ่นหลัง และมีการซื้อสิทธิจากคนรุ่นหลังๆ โดยซื้อในราคาไร่ละ 20,000 บาทต่อไร่ บ้างก็เช่าจากผู้อื่น โดยราคาที่เช่าแล้วแต่ความพึงพอใจของผู้เช่าและผู้ให้เช่า พื้นที่ที่มีการบอกเขตแดนของตนนั้นใช้คันทาที่ตั้งขึ้นเองเป็นตัวบอกว่าที่ของตนอยู่ตรงไหน มีขนาดเท่าใด

หมู่ที่ 5

ที่	ชื่อ - สกุล	จำนวน
1.	นายเสริม ศรีสวัสดิ์	6 งาน
2	นายแป้ว เลื่อมใส	6 งาน
3	นายรา ชิดเชื้อ	4 ไร่
4	นายแสวง ระวังการ	2 ไร่
5	นายสมนึก ชิดเชื้อ	3 ไร่
6	ผู้ใหญ่มนต์ ประมัย	3 ไร่
7	นายนิค ชิดเชื้อ	3 ไร่
8	นายสำรวย สว่างใจ	5 ไร่
	รวม 5 คน	พื้นที่ 23 ไร่



ภาพที่ 4.68 แผนผังแสดงการเข้าครอบครองพื้นที่ที่ดินสาธารณประโยชน์ แปลงที่ 2 หมู่ที่ 5 ตำบล
ย่านยาว(หมายเลขตามรายชื่อผู้เข้าครอบครอง)



ก.



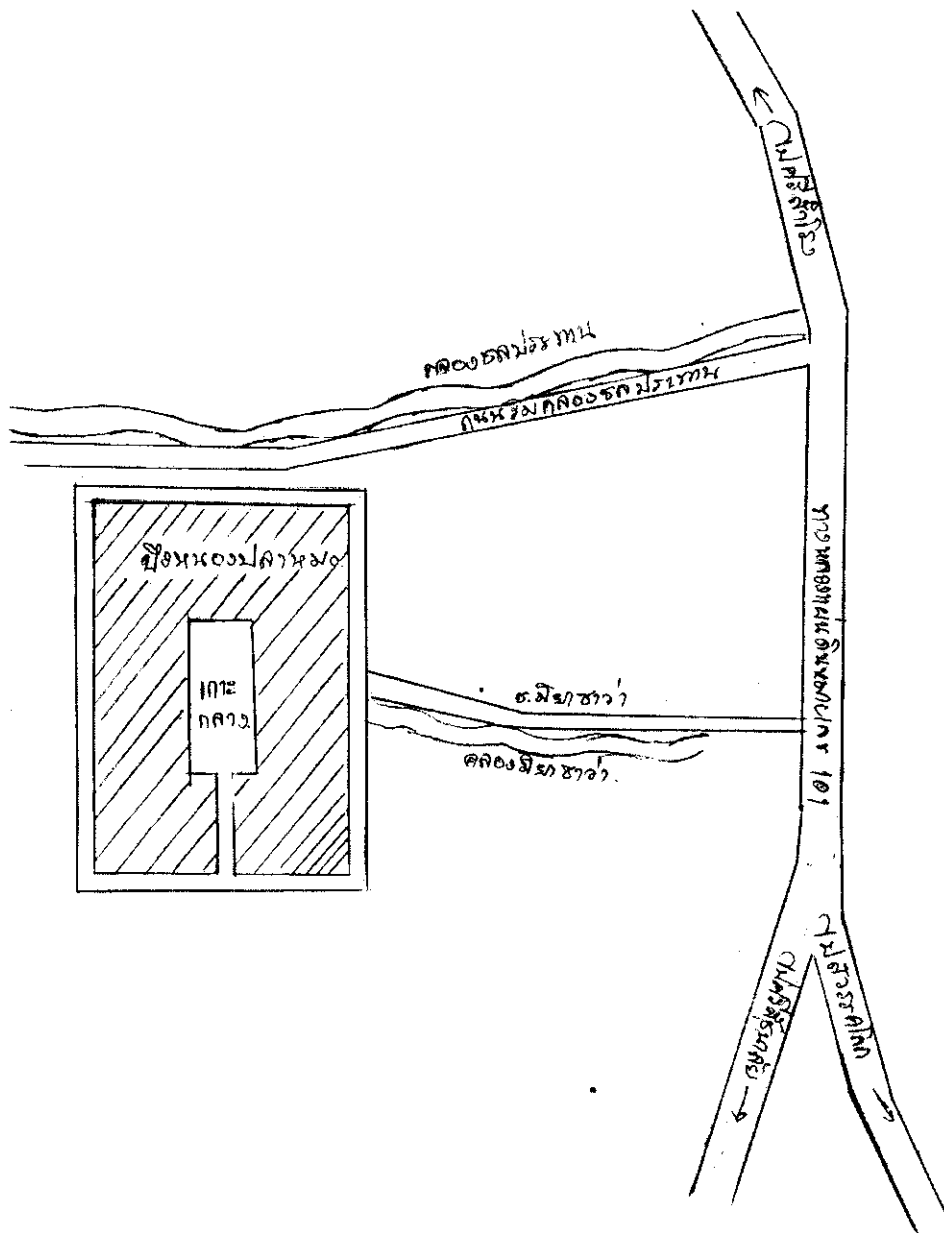
ข.

ภาพที่ 4.69 ก- ข ลักษณะที่ดินสาธารณประโยชน์แปลงที่ 2 หมู่ที่ 5

4.10.2.3 ที่ดินสาธารณประโยชน์แปลงที่ 3 หมู่ที่ 2 นองปลาหมอสาธารณประโยชน์

4.10.2.3.1 ขนาดและขอบเขตที่ดินสาธารณประโยชน์แปลงที่ 3 หมู่ที่ 2

ที่ดินสาธารณประโยชน์แปลงที่ 3 หมู่ที่ 2 นองปลาหมอสาธารณะประโยชน์ มีเนื้อที่ทั้งหมด 407 ไร่ 2 งาน 66 ตารางวา มีอาณาเขตทิศเหนือจดที่ดินที่มีการครอบครองมีความยาว 620 เมตร ทิศใต้จดที่ดินที่มีการครอบครองมีความยาว 620 เมตร ทิศตะวันออกจดที่ดินที่มีการครอบครองมีความยาว 640 เมตร ทิศตะวันตกจดที่ดินที่มีการครอบครองมีความยาว 620 เมตร (ภาพที่ 4.70)



ภาพที่ 4.70 แผนที่แสดงที่ตั้งที่สาธารณประโยชน์แปลงที่ 3 หมู่ที่ 2

4.10.2.3.2 พิกัดที่สาธารณประโยชน์แปลงที่ 3 หมู่ที่ 2

จากการใช้ GPS วัดพิกัด ของที่สาธารณประโยชน์แปลงที่ 2 หมู่ที่ 5 รายละเอียดพิกัดของ
ที่สาธารณประโยชน์แปลงที่ 3 รายละเอียดพิกัดของที่สาธารณประโยชน์แปลงที่ 3 หมู่ที่ 2 มีดังนี้

ทิศเหนือ	จุดที่ 1 พิกัด E 591474 N 1909757
	จุดที่ 2 พิกัด E 590739 N 1909742
	จุดที่ 3 พิกัด E 590809 N 1909019
	จุดที่ 4 พิกัด E 591564 N 1909087

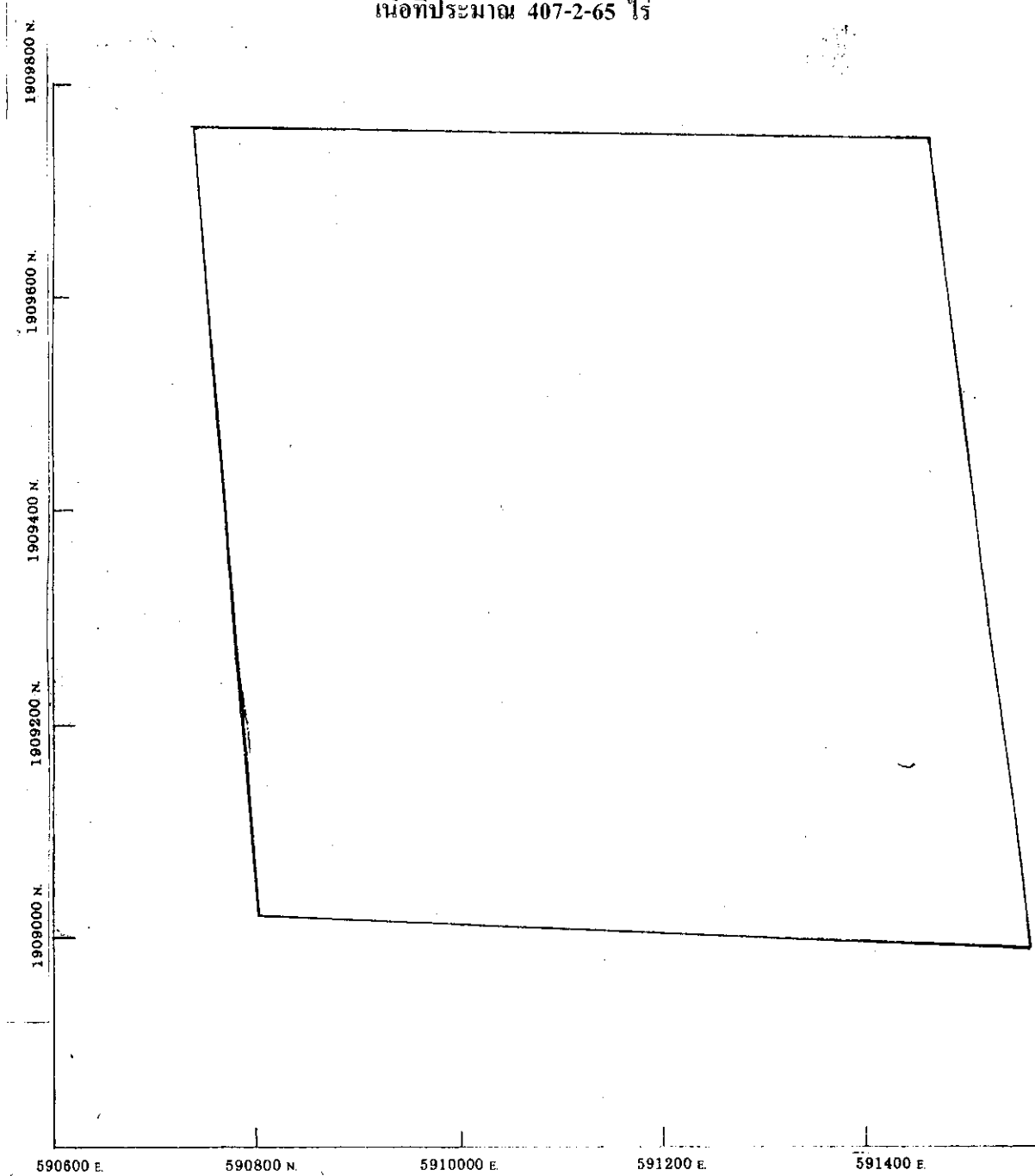
จากการนำพิกัดที่ได้จากการวัดพื้นที่สาธารณประโยชน์แปลงที่ 3 หมู่ที่ 2 เป็น
แผนที่ได้แผนที่ดังภาพที่ 4.71

แผนที่แสดงขอบเขตพื้นที่สาธารณประโยชน์

หมู่ที่ 2 ต.ย่านยาว อ.สวรรคโลก จ.สุโขทัย

มาตราส่วน 1: 4,000


เนื้อที่ประมาณ 407-2-65 ไร่



ภาพที่ 4.71 แผนที่จากการแปลผลการวัดพิกัดที่สาธารณประโยชน์ แปลงที่ 3 หมู่ที่ 2

4.10.2.3.3 การใช้ที่ดินสาธารณประโยชน์แปลงที่ 3 หมู่ที่ 2

ที่สาธารณประโยชน์หนองปลาหมอ ถูกใช้เป็นหนองน้ำเพื่อการชลประทานไม่มี
ผู้เข้าครอบครอง(ภาพที่ 4.72)



ก.



ข.

ภาพที่ 4.72 ก- ข ลักษณะที่ดินสาธารณประโยชน์แปลงที่ 3 หมู่ที่ 2

4.10.3 ลักษณะและรูปแบบการเข้าใช้ที่ดินสาธารณประโยชน์ตำบลย่านยาว

มีการเข้าใช้ที่ดินสาธารณประโยชน์ตำบลย่านยาว 2 บริเวณ ผู้ที่เข้ามาใช้ประโยชน์ คือ ผู้ที่อาศัยอยู่ในตำบลย่านยาว มีจำนวน 21 คน ครอบครองพื้นที่รวม 78 ไร่ 3 งาน 14 ตารางวา รูปแบบการใช้ประโยชน์ในพื้นที่ คือ การเข้าไปใช้พื้นที่ในการทำไร่อ้อย สวนใบตอง ทำนาข้าว และการทำแปลงปลูกผักเพื่อใช้ในการบริโภค ในการครอบครองพื้นที่ดังกล่าวจากการสอบถามผู้ครอบครองเล่าว่าได้เข้าใช้พื้นที่นานมาแล้ว ในอดีตพื้นที่แปลงที่ 1 และแปลงที่ 2 มีสภาพเป็นป่าที่รกร้าง ต่อมาชาวบ้านก็เข้าบุกรุกเข้าถางป่าและจับของกันเอง และเมื่อใบหนังสือสำคัญที่ทางราชการส่วนที่ดินออกมาเป็นที่สาธารณประโยชน์ ชาวบ้านก็ได้มีการขอใช้ในการทำการเกษตร ต่อมาเมื่อทางราชการมีความประสงค์ที่จะใช้พื้นที่ประชาชนก็จะออกจากพื้นที่ดังกล่าว เพื่อให้พื้นที่ดังกล่าวเป็นประโยชน์กับส่วนรวม และส่วนที่เหลืออีกประมาณ 55 ไร่ ทางส่วนราชการได้ใช้ประโยชน์หมดแล้ว คือใช้ในการขุดสระเพื่อใช้น้ำในการเกษตร ทำลานตากข้าว เป็นทางสาธารณประโยชน์ และมีส่วนที่ว่างเปล่าอีกเล็กน้อย

บทที่ 5

สรุป อภิปราย และ ข้อเสนอแนะ

5.1 สรุป

การศึกษาการใช้พื้นที่ดินสาธารณะจังหวัดพิษณุโลกและสุโขทัย มีวัตถุประสงค์เพื่อศึกษาปริมาณขอบเขต ลักษณะประเภท และรูปแบบการเข้าใช้ประโยชน์ของพื้นที่ดินสาธารณะในจังหวัดพิษณุโลกและสุโขทัยโดยเน้นศึกษาและลงพื้นที่สำรวจในรายละเอียดใน 5 ตำบลของจังหวัดพิษณุโลก ซึ่งได้แก่ ตำบลบ้านกร่าง ตำบลพันเสา ตำบลแม่ระกา ตำบลวังพิกุล ตำบลดินทอง และใน 4 ตำบลของจังหวัดสุโขทัยซึ่งได้แก่ ตำบลคลองยาง ตำบลศรีคีรีมาศ ตำบลป่ากุ่มเกาะ และตำบลย่านยาว วิธีการศึกษาเริ่มด้วยการศึกษาบริบทของพื้นที่สาธารณะในตำบลจากเอกสาร ประกาศ พระราชบัญญัติทางหลวง พระราชบัญญัติจัดรูปที่ดิน ศึกษาขนาดและขอบเขตจากการสำรวจพื้นที่ และศึกษาจากแผนที่ต่างๆ ทำการศึกษาขอบเขตของพื้นที่สาธารณะประโยชน์โดยใช้เครื่องจีพีเอสวัดพิกัดทางภูมิศาสตร์ของพื้นที่ และศึกษารูปแบบการใช้พื้นที่สาธารณะประโยชน์จากการสัมภาษณ์ สำรวจและถ่ายภาพตามสภาพจริง

ผลการศึกษาพบว่าจังหวัดพิษณุโลกและสุโขทัย มีเนื้อที่รวมทั้งสิ้น 17,411.892 ตารางกิโลเมตร หรือ 10,882,466 ไร่ คิดเป็น 10.25 % ของพื้นที่ภาคเหนือ และ 3.38 % ของพื้นที่ทั้งประเทศ จังหวัดพิษณุโลกและสุโขทัยมีที่ดินสาธารณะที่มี นสล. จำนวนทั้งสิ้น 1,197 แปลง รวมเป็นพื้นที่ทั้งหมด 95,227 ไร่ 1,824 งาน 58,546.50 ตารางวา หรือคิดเป็น 0.90 % ของพื้นที่จังหวัดทั้ง 2 จังหวัด ซึ่งแบ่งออกเป็นพื้นที่ที่เป็นหนอง คลอง บึง 799 แปลง รวมเป็นพื้นที่ 37,322 ไร่ 1,266 งาน 39,230.7 ตารางวา และพื้นที่ที่ดิน 398 แปลง รวมเป็นพื้นที่ 57,905 ไร่ 558 งาน 19,315.8 ตารางวา โดยมีรายละเอียดดังนี้

จังหวัดพิษณุโลก มีเนื้อที่ 10,815.8 ตารางกิโลเมตร หรือ 6,759,909 ไร่ คิดเป็น 6.37 % ของพื้นที่ภาคเหนือ และ 2.1 % ของพื้นที่ทั้งประเทศ มีที่ดินสาธารณะที่มี นสล. จำนวนทั้งสิ้น 583 แปลง รวมเป็นพื้นที่ทั้งหมด 42,852 ไร่ 905 งาน 28,097.5 ตารางวา หรือคิดเป็น 0.73 % ของพื้นที่จังหวัด (รายละเอียดแสดงในภาคผนวก) ซึ่งแบ่งออกเป็นพื้นที่ที่เป็นหนอง คลอง บึง 420 แปลง รวมเป็นพื้นที่ 23,050 ไร่ 679 งาน 20,442.7 ตารางวา และพื้นที่ที่ดิน 163 แปลง รวมเป็นพื้นที่ 19,802 ไร่ 226 งาน 7,654.8 ตารางวา จำนวนพื้นที่ที่ดินสาธารณะของแต่ละอำเภอมียังดังต่อไปนี้

อำเภอวัดโบสถ์ มีที่ดินสาธารณะที่มี นสล. จำนวนทั้งสิ้น 8 แปลง รวมเป็นพื้นที่ทั้งหมด 1,964 ไร่ 13 งาน 363.5 ตารางวา หรือคิดเป็น 0.032 % ของพื้นที่จังหวัด ซึ่งแบ่งออกเป็นพื้นที่ที่เป็นหนอง คลอง บึง 6 แปลง รวมเป็นพื้นที่ 638 ไร่ 10 งาน 292.5 ตารางวา และพื้นที่ที่ดิน 2 แปลง รวมเป็นพื้นที่ 1,326 ไร่ 3 งาน 71 ตารางวา

อำเภอเมือง มีที่ดินสาธารณะที่มี นสล. จำนวนทั้งสิ้น 48 แปลง รวมเป็นพื้นที่ทั้งหมด 2,948 ไร่ 145 งาน 2,857 ตารางวา หรือคิดเป็น 0.042 % ของพื้นที่จังหวัด ซึ่งแบ่งออกเป็นพื้นที่ที่เป็นหนอง คลอง บึง 45 แปลง รวมเป็นพื้นที่ 2,352 ไร่ 139 งาน 2,650 ตารางวา และพื้นที่ที่ดิน 3 แปลง รวมเป็นพื้นที่ 596 ไร่ 6 งาน 207 ตารางวา

อำเภอชาติตระการ มีที่ดินสาธารณะที่มี นสล. จำนวนทั้งสิ้น 18 แปลง รวมเป็นพื้นที่ทั้งหมด 407 ไร่ 27 งาน 899.2 ตารางวา หรือคิดเป็น 0.007 % ของพื้นที่จังหวัด โดยพื้นที่ทั้งหมดเป็นหนอง คลอง บึง

อำเภอบางระกำ มีที่ดินสาธารณะที่มี นสล. จำนวนทั้งสิ้น 196 แปลง รวมเป็นพื้นที่ทั้งหมด 8,036 ไร่ 273 งาน 9,216.6 ตารางวา หรือคิดเป็น 0.12 % ของพื้นที่จังหวัด ซึ่งแบ่งออกเป็นพื้นที่ที่เป็นหนอง คลอง บึง 128 แปลง รวมเป็นพื้นที่ 6,963 ไร่ 182 งาน 6,047.6 ตารางวา และพื้นที่ที่ดิน 68 แปลง รวมเป็นพื้นที่ 1,073 ไร่ 91 งาน 3,169 ตารางวา

อำเภอวังทอง มีที่ดินสาธารณะที่มี นสล. จำนวนทั้งสิ้น 86 แปลง รวมเป็นพื้นที่ทั้งหมด 14,257 ไร่ 98 งาน 4,292.9 ตารางวา หรือคิดเป็น 0.30 % ของพื้นที่จังหวัด ซึ่งแบ่งออกเป็นพื้นที่ที่เป็นหนอง คลอง บึง 55 แปลง รวมเป็นพื้นที่ 6,581 ไร่ 50 งาน 2,840.2 ตารางวา และพื้นที่ที่ดิน 31 แปลง รวมเป็นพื้นที่ 7,676 ไร่ 48 งาน 1,452.7 ตารางวา

อำเภอเนินมะปราง มีที่ดินสาธารณะที่มี นสล. จำนวนทั้งสิ้น 8 แปลง รวมเป็นพื้นที่ทั้งหมด 344 ไร่ 8 งาน 408 ตารางวา หรือคิดเป็น 0.006 % ของพื้นที่จังหวัด ซึ่งแบ่งออกเป็นพื้นที่ที่เป็นหนอง คลอง บึง 5 แปลง รวมเป็นพื้นที่ 65 ไร่ 7 งาน 289 ตารางวา และพื้นที่ที่ดิน 3 แปลง รวมเป็นพื้นที่ 279 ไร่ 1 งาน 119 ตารางวา

อำเภอนครไทย มีที่ดินสาธารณะที่มี นสล. จำนวนทั้งสิ้น 69 แปลง รวมเป็นพื้นที่ทั้งหมด 822 ไร่ 112 งาน 3,332.7 ตารางวา หรือคิดเป็น 0.013 % ของพื้นที่จังหวัด ซึ่งแบ่งออกเป็นพื้นที่ที่เป็นหนอง คลอง บึง 66 แปลง รวมเป็นพื้นที่ 685 ไร่ 107 งาน 3,118.7 ตารางวา และพื้นที่ที่ดิน 3 แปลง รวมเป็นพื้นที่ 137 ไร่ 5 งาน 214 ตารางวา

อำเภอพรหมพิราม มีที่ดินสาธารณะที่มี นสล. จำนวนทั้งสิ้น 74 แปลง รวมเป็นพื้นที่ทั้งหมด 7,822 ไร่ 105 งาน 3,401.8 ตารางวา หรือคิดเป็น 0.11 % ของพื้นที่จังหวัด ซึ่งแบ่งออกเป็นพื้นที่ที่เป็นหนอง คลอง บึง 29 แปลง รวมเป็นพื้นที่ 1,331 ไร่ 44 งาน 1,291.8 ตารางวา และพื้นที่ที่ดิน 45 แปลง รวมเป็นพื้นที่ 6,491 ไร่ 61 งาน 2,110 ตารางวา

อำเภอบางกระทุ่ม มีที่ดินสาธารณะที่มี นสล. จำนวนทั้งสิ้น 76 แปลง รวมเป็นพื้นที่ทั้งหมด 6,252 ไร่ 124 งาน 3,325.8 ตารางวา หรือคิดเป็น 0.10 % ของพื้นที่จังหวัด ซึ่งแบ่งออกเป็นพื้นที่ที่เป็นหนอง คลอง บึง 68 แปลง รวมเป็นพื้นที่ 4,028 ไร่ 113 งาน 3,013.7 ตารางวา และพื้นที่ที่ดิน 8 แปลง รวมเป็นพื้นที่ 2,224 ไร่ 11 งาน 312.1 ตารางวา

จังหวัดสุโขทัย มีเนื้อที่ประมาณ 6,596.092 ตารางกิโลเมตร หรือประมาณ 4,122.557 ไร่ คิดเป็น 3.88 % ของพื้นที่ภาคเหนือ และ 1.28 % ของพื้นที่ทั้งประเทศ มีที่ดินสาธารณะที่มี นสล. จำนวนทั้งสิ้น 614 แปลง รวมเป็นพื้นที่ทั้งหมด 52,375 ไร่ 919 งาน 30,449 ตารางวา หรือคิดเป็น 1.17 % ของพื้นที่จังหวัด (รายละเอียดแสดงในภาคผนวก) ซึ่งแบ่งออกเป็นพื้นที่ที่เป็นหนอง คลอง บึง 379 แปลง รวมเป็นพื้นที่ 14,272 ไร่ 587 งาน 18,788 ตารางวา และพื้นที่ที่ดิน 235 แปลง รวมเป็นพื้นที่ 38,103 ไร่ 332 งาน 11,661 ตารางวา จำนวนพื้นที่ที่ดินสาธารณะของแต่ละอำเภอมีดังต่อไปนี้

อำเภอคีรีมาศ มีที่ดินสาธารณะที่มี นสล. จำนวนทั้งสิ้น 116 แปลง รวมเป็นพื้นที่ทั้งหมด 4,238 ไร่ 184 งาน 5,289 ตารางวา หรือคิดเป็น 0.10 % ของพื้นที่จังหวัด ซึ่งแบ่งออกเป็นพื้นที่ที่เป็นหนอง คลอง บึง 76 แปลง รวมเป็นพื้นที่ 2,005 ไร่ 116 งาน 3,553 ตารางวา และพื้นที่ที่ดิน 40 แปลง รวมเป็นพื้นที่ 2,233 ไร่ 68 งาน 1,736 ตารางวา

อำเภอบ้านด่านลานหอย มีที่ดินสาธารณะที่มี นสล. จำนวนทั้งสิ้น 64 แปลง รวมเป็นพื้นที่ทั้งหมด 4,978 ไร่ 104 งาน 3,208 ตารางวา หรือคิดเป็น 0.12 % ของพื้นที่จังหวัด ซึ่งแบ่งออกเป็นพื้นที่ที่เป็นหนอง คลอง บึง 30 แปลง รวมเป็นพื้นที่ 182 ไร่ 53 งาน 1,668 ตารางวา และพื้นที่ที่ดิน 34 แปลง รวมเป็นพื้นที่ 4,796 ไร่ 51 งาน 1,540 ตารางวา

อำเภอเมืองสุโขทัย มีที่ดินสาธารณะที่มี นสล. จำนวนทั้งสิ้น 68 แปลง รวมเป็นพื้นที่ทั้งหมด 15,633 ไร่ 95 งาน 3,508 ตารางวา หรือคิดเป็น 0.37 % ของพื้นที่จังหวัด ซึ่งแบ่งออกเป็นพื้นที่ที่เป็นหนอง คลอง บึง 55 แปลง รวมเป็นพื้นที่ 1,970 ไร่ 79 งาน 2,707 ตารางวา และพื้นที่ที่ดิน 13 แปลง รวมเป็นพื้นที่ 13,663 ไร่ 16 งาน 801 ตารางวา

อำเภอศรีนคร มีที่ดินสาธารณะที่มี นสล. จำนวนทั้งสิ้น 13 แปลง รวมเป็นพื้นที่ทั้งหมด 1,878 ไร่ 14 งาน 592 ตารางวา หรือคิดเป็น 0.04 % ของพื้นที่จังหวัด ซึ่งแบ่งออกเป็นพื้นที่ที่เป็นหนอง คลอง บึง 11 แปลง รวมเป็นพื้นที่ 1,854 ไร่ 11 งาน 485 ตารางวา และพื้นที่ที่ดิน 2 แปลง รวมเป็นพื้นที่ 24 ไร่ 3 งาน 107 ตารางวา

อำเภอศรีสำโรง มีที่ดินสาธารณะที่มี นสล. จำนวนทั้งสิ้น 73 แปลง รวมเป็นพื้นที่ทั้งหมด 2,917 ไร่ 102 งาน 3,722 ตารางวา หรือคิดเป็น 0.07 % ของพื้นที่จังหวัด ซึ่งแบ่งออกเป็นพื้นที่ที่เป็นหนอง คลอง บึง 45 แปลง รวมเป็นพื้นที่ 1,928 ไร่ 68 งาน 2,229 ตารางวา และพื้นที่ที่ดิน 28 แปลง รวมเป็นพื้นที่ 989 ไร่ 34 งาน 1,493 ตารางวา

อำเภอกงไกรลาศ มีที่ดินสาธารณะที่มี นสล. จำนวนทั้งสิ้น 128 แปลง รวมเป็นพื้นที่ทั้งหมด 8,689 ไร่ 214 งาน 6,645 ตารางวา หรือคิดเป็น 0.21 % ของพื้นที่จังหวัด ซึ่งแบ่งออกเป็นพื้นที่ที่เป็นหนอง คลอง บึง 110 แปลง รวมเป็นพื้นที่ 2,680 ไร่ 186 งาน 5,841 ตารางวา และพื้นที่ที่ดิน 18 แปลง รวมเป็นพื้นที่ 6,009 ไร่ 28 งาน 804 ตารางวา

อำเภอสวรรคโลก มีที่ดินสาธารณะที่มี นสล. จำนวนทั้งสิ้น 69 แปลง รวมเป็นพื้นที่ทั้งหมด 12,143 ไร่ 80 งาน 3,142 ตารางวา หรือคิดเป็น 0.29 % ของพื้นที่จังหวัด ซึ่งแบ่งออกเป็นพื้นที่ที่เป็น

หนอง คลอง บึง 43 แปลง รวมเป็นพื้นที่ 3,659 ไร่ 55 งาน 1,835 ตารางวา และพื้นที่ที่ดิน 26 แปลง รวมเป็นพื้นที่ 8,484 ไร่ 25 งาน 1,307 ตารางวา

อำเภอทุ่งเสลี่ยม มีที่ดินสาธารณะที่มี นส. จำนวนทั้งสิ้น 68 แปลง รวมเป็นพื้นที่ทั้งหมด 1,520 ไร่ 103 งาน 3,516 ตารางวา หรือคิดเป็น 0.03 % ของพื้นที่จังหวัด ซึ่งแบ่งออกเป็นพื้นที่ที่เป็นหนอง คลอง บึง 7 แปลง รวมเป็นพื้นที่ 31 ไร่ 14 งาน 329 ตารางวา และพื้นที่ที่ดิน 61 แปลง รวมเป็นพื้นที่ 1,489 ไร่ 89 งาน 3,187 ตารางวา

อำเภอศรีสัชชนาลัย มีที่ดินสาธารณะที่มี นส. จำนวนทั้งสิ้น 15 แปลง รวมเป็นพื้นที่ทั้งหมด 379 ไร่ 23 งาน 827 ตารางวา หรือคิดเป็น 0.009 % ของพื้นที่จังหวัด ซึ่งแบ่งออกเป็นพื้นที่ที่เป็นหนอง คลอง บึง 2 แปลง รวมเป็นพื้นที่ 53 ไร่ 5 งาน 141 ตารางวา และพื้นที่ที่ดิน 13 แปลง รวมเป็นพื้นที่ 326 ไร่ 18 งาน 686 ตารางวา

ในพื้นที่ที่ทำการสำรวจในรายละเอียดลึกลงไปทั้ง 9 ตำบลของจังหวัดพิษณุโลกและสุโขทัยซึ่งในจังหวัดพิษณุโลกได้แก่ ตำบลบ้านกร่าง ตำบลพันเสา ตำบลแม่ระกา ตำบลวังพิกุล และตำบลคันทอง และในจังหวัดสุโขทัยได้แก่ ตำบลคลองยาง ตำบลศรีคีรีมาศ ตำบลป่ากุมเกาะ และตำบลย่านยาว พื้นที่สาธารณประโยชน์ทั้ง 9 ตำบลมีจำนวนรวมทั้งสิ้น 79 แปลง คิดเป็นพื้นที่ 4,410 ไร่ 308.3 ตารางวา คิดเป็น 0.99% ของพื้นที่รวมทั้ง 9 ตำบล พื้นที่ดินสาธารณประโยชน์ส่วนใหญ่มีสภาพเป็นบึง หนอง ซึ่งยังคงอยู่ในสภาพเดิม 54.4% ของพื้นที่สาธารณทั้งหมดยังมีได้ถูกนำไปใช้ประโยชน์เป็นอย่างอื่นเป็นพื้นที่ที่มีได้มีการบุกรุกคิดเป็นพื้นที่ 2,399 ไร่ 211.3 ตารางวา พื้นที่สาธารณประโยชน์ที่ถูกนำไปใช้ประโยชน์อื่นๆ ที่แตกต่างจากสภาพเดิม 2,011 ไร่ 97 ตารางวา หรือคิดเป็น 45.6% ของพื้นที่สาธารณะทั้งหมด ในพื้นที่สาธารณะที่ถูกนำไปใช้ประโยชน์ มีผู้เข้าครอบครองพื้นที่ จำนวน 84 ราย ซึ่งในจำนวนนี้มีหน่วยงานราชการ 4 แห่ง ครอบครอง 42.3 % ของพื้นที่สาธารณะทั้งหมด คิดเป็นพื้นที่ที่มีการครอบครอง 1,866 ไร่ 3 งาน 368 ตารางวา และคิดเป็น 3.3% ของพื้นที่สาธารณประโยชน์ทั้งหมด ซึ่งเป็นพื้นที่ที่ถูกนำมาใช้ประโยชน์ร่วมกันของคนในตำบลนั้นๆ รูปแบบของการเข้าใช้ประโยชน์ในพื้นที่สาธารณะ คือการเข้าใช้พื้นที่ทำการเกษตร ได้แก่การทำนา ทำไร่ เลี้ยงสัตว์ เป็นที่ตั้งโรงเรียน ที่ตั้งหน่วยงานราชการ บ่อน้ำบาดน้ำเสีย ที่เก็บกักน้ำ และ สวนสาธารณะ รายละเอียดของพื้นที่สาธารณะในแต่ละตำบลที่สำรวจมีดังนี้

ตำบลบ้านกร่างมีพื้นที่สาธารณประโยชน์ทั้งหมด 4 แปลง พื้นที่ 533 ไร่ 159 ตารางวา (ไม่รวมพื้นที่ของบึงแม่ระหันและหนองบอน เนื่องจากไม่มีการออกหนังสือ นส. จึงไม่ทราบพื้นที่ที่แน่นอน) คิดเป็น 1.4 % ของพื้นที่ตำบล พื้นที่ที่มีการเข้าใช้ที่ดินสาธารณประโยชน์ตำบลบ้านกร่าง 2 บริเวณคือ หนองชุมพล และหนองอำปรีอ ผู้ที่เข้าไปใช้ประโยชน์คือ ผู้ที่อาศัยอยู่ในหมู่บ้านหมู่ที่ 1, 2, 3, 4, 5, 6, 11 ครอบครองพื้นที่รวม 504 ไร่ 2 งาน 159 ตารางวา รูปแบบของการใช้ประโยชน์ในพื้นที่คือ การทำนา จากการสอบถามผู้ครอบครองได้ว่าได้เข้าใช้พื้นที่ตั้งแต่สมัยพ่อแม่ ปู่ย่า ตายาย การใช้พื้นที่ส่วน

ใหญ่ไม่มีแนวเขต แต่ใช้วิธีรู้กันเองว่าบริเวณไหนของใคร โดยในอดีตพื้นที่เหล่านี้เป็นที่รกร้างว่างเปล่า และประชาชนค่อยๆ เข้าใช้พื้นที่ในการประกอบอาชีพเกษตรกรรม จนถึงปัจจุบันนี้

ตำบลพันเสา มีพื้นที่สาธารณประโยชน์ 24 แปลง พื้นที่ 368 ไร่ 128 ตารางวา คิดเป็น 0.8% ของพื้นที่ทั้งตำบล พื้นที่สาธารณประโยชน์ตำบลพันเสาแต่ละแปลงมีขนาดเล็ก ส่วนใหญ่เป็นบ่อน้ำ เป็นบึง เป็นคลอง ดังนั้นจึงยังคงอยู่ในสภาพเดิม คิดเป็น 92.2% ของพื้นที่สาธารณะ เป็นพื้นที่ 338 ไร่ 3 งาน 77 ตารางวา มีพื้นที่สาธารณะที่ถูกนำไปใช้ประโยชน์ จำนวน 29 ไร่ 151 ตารางวา คิดเป็น 7.8% ของพื้นที่สาธารณะ มีการเข้าใช้ที่ดินสาธารณประโยชน์ตำบลพันเสา 2 บริเวณคือ ที่เลี้ยงสัตว์ประจำหมู่บ้าน หมู่ที่ 1 ซึ่งเป็นทุ่งเลี้ยงสัตว์ประจำหมู่บ้าน ซึ่งในอดีตพื้นที่นี้มีสภาพเป็นที่รกร้างว่างเปล่า หญ้าขึ้นปกคลุม โดยไม่มีการใช้ประโยชน์แต่อย่างใด แต่ในปัจจุบันได้มีประชาชนในหมู่ที่ 1 เข้าไปเลี้ยงสัตว์โดยไม่ได้มีการจับจอง ส่วนบริเวณหนองหมางัน หมู่ที่ 11 ซึ่งเป็นที่สาธารณะประจำหมู่บ้าน มีผู้เข้าไปบุกรุกจำนวน 1 คน เนื่องจากบริเวณที่สาธารณะหนองหมางัน ติดกับที่ดินของผู้บุกรุก

ตำบลแม่ระกามีพื้นที่สาธารณประโยชน์จำนวน 29 แปลง ในพื้นที่ 558 ไร่ 148.1 ตารางวา คิดเป็น 1.5% ของพื้นที่ทั้งตำบล พื้นที่สาธารณประโยชน์ส่วนใหญ่ 99.65% ของพื้นที่สาธารณะทั้งตำบล ยังคงอยู่ในสภาพเดิม โดยมีสภาพเป็นบึง เป็นคลอง ลักษณะเป็นหนองน้ำที่แห้งมีต้นหญ้าคาขึ้นอยู่ในระดับสูงจนไม่สามารถมองเห็นพื้นดินได้ในฤดูฝนน้ำจะท่วม เป็นที่รกร้างว่างเปล่า ไม่มีการเข้าไปใช้ ในที่ดินสาธารณประโยชน์ส่วนนี้ มีการเข้าใช้ที่ดินสาธารณประโยชน์ตำบลแม่ระกา 1 บริเวณ คือที่สาธารณประโยชน์นาหลวง โดยองค์การบริหารส่วนตำบลแม่ระกาขอใช้พื้นที่แปลงนี้ทั้งหมด จากการให้สัมภาษณ์ของรองนายก อบต. กล่าวว่าพื้นที่แปลงนี้ในอดีตเป็นที่รกร้างว่างเปล่า มีพืชปกคลุมเป็นบริเวณกว้าง โดยไม่มีการเข้าใช้ประโยชน์ของประชาชนแต่อย่างใด อาจจะมีนาสัตว์เลี้ยงเข้ามาบ้างเป็นครั้งคราว

ตำบลวังพิถุมมีพื้นที่สาธารณประโยชน์ 12 แปลง เนื้อที่ 1,167 ไร่ 21 งาน 637.2 ตารางวา คิดเป็น 2.3% ของพื้นที่ทั้งตำบล พื้นที่สาธารณประโยชน์ยังคงอยู่ในสภาพเดิม โดยมีสภาพเป็นบึง เป็นคลอง ไม่ถูกนำมาใช้ประโยชน์เป็นอย่างอื่น 65.5% ของพื้นที่สาธารณะทั้งตำบล พื้นที่ที่มีการเข้าใช้ประโยชน์มีจำนวนทั้งหมด 404 ไร่ 2 งาน 29 ตารางวา โดยการเข้าใช้พื้นที่จะเป็นหน่วยงานทางราชการเป็นส่วนใหญ่ ส่วนพื้นที่ที่ประชาชนเข้าใช้ มี 1 บริเวณ พื้นที่สาธารณประโยชน์ที่ตั้งอยู่ในหมู่ที่ 1 บ้านวังประคู้ ตำบลวังพิถุม อำเภอวังทอง จังหวัดพิษณุโลก ที่ดินสาธารณประโยชน์แห่งนี้ สงวนไว้เพื่อเป็นทุ่งเลี้ยงสัตว์ประจำตำบล ที่สุสานสาธารณประโยชน์ใช้เป็นที่ฝังศพ ยังไม่มีผู้ใดเข้าครอบครอง ทุ่งหนองอีเต่า ใช้เป็นบ่อน้ำบาดน้ำเสียของเทศบาลนครพิษณุโลก บึงปลาตลาดสาธารณประโยชน์ใช้เป็นแหล่งเก็บน้ำ ที่ป่าช้าสาธารณประโยชน์บ้านดงพลวงใช้เป็นที่ฝังศพ พื้นที่สาธารณประโยชน์หนองโสน ใช้เป็นลานตากข้าวและเลี้ยงสัตว์ บึงบัวสาธารณประโยชน์ ใช้เป็นแหล่งเก็บน้ำ และทำสวนสาธารณะประจำตำบล บึงหนองอ้อสาธารณประโยชน์ กั้นที่ไว้เป็นศูนย์ราชการ อบต. แห่งใหม่ 30 ไร่ และกั้นไว้ใช้เป็นแหล่งน้ำ 35 ไร่ 1 งาน 14 ตารางวา หนองขมุก ใช้ประโยชน์ร่วมกัน หนองตาตี

สาธารณประโยชน์ ใช้สร้างสนามกีฬาและโรงเรียน ที่สาธารณประโยชน์บ้านคลองเปิด ใช้เป็นที่ทำการองค์การบริหารส่วนตำบลปัจจุบัน จากการสัมภาษณ์กำนันตำบลวังพิรุณกล่าวว่า พื้นที่ส่วนใหญ่ในอดีตจะเป็นป่าช้าเก่า หนองบึงและที่รกร้างว่างเปล่าซึ่งพอมีผู้คนเข้ามาอยู่อาศัยจึงเริ่มมีการเข้าใช้ประโยชน์พื้นที่เหล่านี้

ตำบลดินทองมีพื้นที่สาธารณประโยชน์ 1 แปลง เนื้อที่ 96 ไร่ 2 งาน 86 ตารางวา คิดเป็น 0.2% ของพื้นที่ทั้งตำบล ที่ดินสาธารณะแปลงนี้ทั้งแปลงคิดเป็น 100% ของพื้นที่สาธารณะมีการเข้าใช้พื้นที่แต่ยังคงใช้เพื่อประโยชน์โดยรวมคือใช้ประปาหมู่บ้าน ลานตากข้าว และทุ่งเลี้ยงสัตว์ประจำตำบล ในส่วนของลานตากข้าว ผู้เข้าไปใช้ประโยชน์มีสองกลุ่ม คือประชาชนในหมู่บ้านใช้ 1.5 ไร่ และอีก 1.5 ไร่ ทางองค์การบริหารส่วนตำบลดินทองได้จัดให้มีการประมูลพื้นที่ลานตากข้าวเป็นรายปี ซึ่งปัจจุบันนางคอรัก หอมอ่อน ได้เป็นผู้ประมูลได้โดยจ่ายค่าเช่า เป็นปี ๆ ละ 93,599 บาท จากการสัมภาษณ์เจ้าหน้าที่ อบต. ในอดีตที่สาธารณประโยชน์แปลงนี้มีสภาพเป็นบึงขนาดใหญ่ และเป็นพื้นที่ดินบางส่วน แต่ไม่มีการเข้าใช้ประโยชน์เหมือนในปัจจุบัน มีเพียงแต่เป็นที่จับสัตว์น้ำของชาวบ้าน

ตำบลคลองยางมีพื้นที่สาธารณประโยชน์ทั้งสิ้น 3 แปลง เนื้อที่รวม 214 ไร่ 94 ตารางวา คิดเป็น 0.5% ของพื้นที่ทั้งตำบล พื้นที่สาธารณประโยชน์ยังคงอยู่ในสภาพเดิมโดยมีสภาพเป็นบึง เป็นคลอง ไม่ถูกนำมาใช้ประโยชน์เป็นอย่างอื่นจำนวน 208 ไร่ 69 ตารางวา คิดเป็น 97.2% ของพื้นที่สาธารณะ พื้นที่สาธารณะที่มีการเข้าใช้ประโยชน์และครอบครองจำนวน 6 ไร่ 25 ตารางวา คิดเป็น 2.8% ของพื้นที่สาธารณะ มีการเข้าใช้ที่ดินสาธารณประโยชน์ตำบลคลองยางใน 1 บริเวณ คือ แปลงที่ 1 ผู้ที่เข้ามาใช้ประโยชน์ คือ ผู้ที่อาศัยอยู่ในตำบลคลองยาง หมู่ที่ 3 มีจำนวน 1 คน ครอบครองพื้นที่รวม 6 ไร่ 25 ตารางวา รูปแบบการใช้ประโยชน์ในพื้นที่ คือ การเข้าไปใช้พื้นที่ในการปลูกถั่ว ปลูกผักนึ่ง ในการครอบครองพื้นที่ จากการสอบถามผู้ครอบครองได้ว่าได้เข้าใช้พื้นที่เมื่อประมาณ 10 ปีที่ผ่านมาโดยการติดต่อขอเช่าจากวัดคลองยาง เพราะพื้นที่ดังกล่าวในอดีตเคยเป็นป่าช้าเก่าของวัด จนปัจจุบันมีการใช้เมรุในการเผาศพแทนการฝังศพ จึงทำให้พื้นที่ดังกล่าวว่างเปล่าไม่เกิดประโยชน์จึงมีผู้เข้าไปขอใช้พื้นที่จากวัดโดยการเช่าจากทางวัด ไร่ละประมาณ 200 บาทต่อปี

ตำบลศรีคีรีมาศมีพื้นที่สาธารณประโยชน์ 1 แปลง เนื้อที่ 63 ไร่ เป็น 0.06% ของพื้นที่ทั้งตำบล มีการเข้าใช้ที่ดินสาธารณประโยชน์ตำบลศรีคีรีมาศมีจำนวน 1 บริเวณ มีผู้เข้าใช้รวม 12 คน ครอบครองพื้นที่รวม 63 ไร่ รูปแบบของการเข้าใช้ประโยชน์ในพื้นที่ คือ การเข้าไปใช้พื้นที่เพื่อทำการเกษตรคือ ทำนา ในการครอบครองพื้นที่ จากการสอบถามผู้ใหญ่บ้านโนนใหญ่ได้ว่า สมัยก่อนที่สาธารณประโยชน์แห่งนี้เป็นสนามบินเก่าสมัยสงครามโลกครั้งที่ 2 ต่อมาเป็นที่รกร้างว่างเปล่าประชาชนจึงมีการถางป่าและค่อยๆบุกกรุกเข้าไปใช้ที่ดินเพื่อทำการเกษตร เช่น ทำนา มาตั้งแต่สมัยปู่ ย่า ตา ยาย การใช้พื้นที่ส่วนใหญ่ไม่มีแนวเขต แต่ใช้วิธี รู้กันเองว่าบริเวณไหนเป็นของใคร ลักษณะที่ดินเป็นทุ่งนาขนาดกว้าง และมีสระน้ำขนาดเล็ก 1 สระ

ตำบลปากมูมเกาะมีพื้นที่สาธารณประโยชน์ 3 แปลง เนื้อที่รวม 862 ไร่ 3 งาน 35 ตารางวา คิดเป็น 2% ของพื้นที่ทั้งตำบล พื้นที่สาธารณประโยชน์ยังคงอยู่ในสภาพเดิมโดยมีสภาพเป็นบึง เป็นคลอง ไม่ถูกนำมาใช้ประโยชน์เป็นอย่างอื่นจำนวน 34 ไร่ 1 งาน 2 ตารางวา คิดเป็น 4% ของพื้นที่สาธารณะ พื้นที่สาธารณะที่มีการเข้าใช้ประโยชน์ จำนวน 828 ไร่ 2 งาน 33 ตารางวา คิดเป็น 96% ของพื้นที่สาธารณะ โดย อบต. จัดทำเป็นสวนสาธารณะ สระน้ำ เป็นสำนักงาน อบต.และเป็นค่ายลูกเสือ พื้นที่สาธารณะหมู่ 12 หนองอียานเป็นพื้นที่ที่มีโครงการขุดลอกคลองแต่โครงการได้ระงับลง ส่วนพื้นที่ในหนองซึ่งเป็นพื้นที่ที่มีการขุดสระน้ำไว้ มีสระน้ำ 2 สระ แต่ก็เป็นสระที่รกร้างว่างเปล่าและพื้นที่โดยรอบที่ขอบสระก็เป็นที่รกร้าง ซึ่งจากการสัมภาษณ์ผู้เฒ่าผู้แก่ในตำบลกล่าวว่า พื้นที่เหล่านี้ในอดีตส่วนใหญ่จะเป็นหนองน้ำและที่ลุ่ม และเป็นพื้นที่ป่าไม้เก่าซึ่งมีหญ้าขึ้นปกคลุมมีสภาพรกร้าง จนในปัจจุบันนี้ทางหน่วยงานราชการได้เข้าไปปรับปรุงจึงสามารถใช้ประโยชน์ได้

ตำบลย่านยาวมีพื้นที่สาธารณประโยชน์ทั้งสิ้น 3 แปลง เนื้อที่รวม 541 ไร่ 1 งาน 80 ตารางวา คิดเป็น 2.4% ของพื้นที่ทั้งตำบล พื้นที่สาธารณประโยชน์ยังคงอยู่ในสภาพเดิมโดยมีสภาพเป็นบึง เป็นคลอง ไม่ถูกนำมาใช้ประโยชน์เป็นอย่างอื่นจำนวน 462 ไร่ 2 งาน 66 ตารางวา คิดเป็น 85.6% ของพื้นที่สาธารณะ พื้นที่สาธารณะที่มีการเข้าใช้ประโยชน์ จำนวน 78 ไร่ 3 งาน 14 ตารางวา คิดเป็น 14.4% ของพื้นที่สาธารณะ โดยเข้าไปใช้ประโยชน์แต่จัดทำเป็นแหล่งน้ำสาธารณประโยชน์ของตำบลรวม 28 ไร่ กองดินขององค์การบริหารส่วนตำบลใช้เนื้อที่ประมาณ 15 ไร่ ลานตากผลผลิตทางการเกษตรของชุมชนเป็นเนื้อที่ประมาณ 5 ไร่ คลองชลประทานเป็นเนื้อที่ประมาณ 2 ไร่ และเป็นทางสาธารณประโยชน์ของหมู่บ้านอีกประมาณ 3 ไร่ และมีผู้ครอบครองพื้นที่มีจำนวนรวม 21 คน เข้าครอบครองพื้นที่รวม 77 ไร่ 3 งาน 14 ตารางวา ผู้ที่เข้าครอบครองเป็นผู้ที่อยู่อาศัยในหมู่ที่ 5, 11 ตำบลย่านยาว ในการครอบครองพื้นที่ดังกล่าวจากการสอบถามผู้ครอบครองได้ว่าได้เข้าใช้พื้นที่นานมาแล้ว ในอดีตพื้นที่แปลงที่ 1 และแปลงที่ 2 มีสภาพเป็นป่าที่รกร้าง ต่อมาชาวบ้านก็เข้าบุกรุกเข้าถางป่าและจับจองกันเอง และเมื่อใบหนังสือสำคัญที่ทางราชการส่วนที่ดินออกมาเป็นที่สาธารณประโยชน์ ชาวบ้านก็ได้มีการขอใช้ในการทำการเกษตร ต่อมาเมื่อทางราชการมีความประสงค์ที่จะใช้พื้นที่ประชาชนก็จะออกจากพื้นที่ดังกล่าว

5.2 อภิปราย

การศึกษาการใช้พื้นที่ดินสาธารณประโยชน์ในจังหวัดพิษณุโลกและสุโขทัยนี้ มีขอบเขตอยู่ในพื้นที่สาธารณประโยชน์ที่มี นสล. มิได้รวมที่ดินที่เป็นที่สาธารณะที่ไม่มี นสล. จากการสำรวจพบว่าในตำบลที่สำรวจยังมีพื้นที่ดินจำนวนหนึ่งซึ่งเป็นพื้นที่ดกสำรวจ ซึ่งเป็นที่ดินสาธารณะ ไม่มีเอกสารสิทธิ์ใดๆ ลักษณะการใช้ที่ดินเกือบทั้งหมด 98% ถูกใช้ไปในการทำนา และยังมีที่รกร้างว่างเปล่าซึ่งเป็นทุ่งหญ้า ประชาชนได้นำสัตว์เข้ามาเลี้ยงโดยมีบริเวณไม่มากซึ่งเป็นที่ดินติดกับถนนสาธารณะ ปัญหาโดยรวมของที่ดินสาธารณประโยชน์บริเวณนี้ยังไม่ได้ปรากฏชัดเจน ทางราชการถือว่าผู้เข้าไป

ครอบครองพื้นที่เหล่านี้เป็นผู้บุกรุก เนื่องจากเข้าใช้พื้นที่เกือบทั้งหมดถูกใช้ในการทำนา จึงไม่ส่งผลกระทบต่อสิ่งแวดล้อม ในการสำรวจระยะเวลาที่ห่างกันพบว่ารายชื่อผู้เข้าใช้ประโยชน์ในพื้นที่บางรายเปลี่ยนไปไม่ซ้ำรายชื่อเดิม จึงอาจถือได้ว่าการโอนถ่ายกรรมสิทธิ์ในการเข้าใช้ซึ่งสอดคล้องกับการสัมภาษณ์ที่ได้ว่าการขายสิทธิการเข้าใช้ประโยชน์จากที่ดินสาธารณะเหล่านี้

ที่ดินสาธารณะประโยชน์ในตำบลที่ศึกษาทั้ง 9 ตำบลนี้ ส่วนที่ไม่มีมีการบุกรุก เข้าทำประโยชน์หรือเปลี่ยนสภาพจากสภาพเดิม มีจำนวนถึง 54.4% ของพื้นที่สาธารณะทั้งหมด พื้นที่สาธารณะเหล่านี้ส่วนใหญ่เป็นแหล่งน้ำ เป็นคลอง เป็นบึง จึงยังคงอยู่ให้อยู่ในสภาพเดิม ซึ่งควรมีมาตรการที่จะทำนุบำรุงรักษาไว้ให้เป็นที่ดินสาธารณะประโยชน์ร่วมกัน เพราะที่ดินสาธารณะเหล่านี้มีสภาพตามธรรมชาติที่จะส่งผลต่อสภาพแวดล้อม สุขภาพ และความปลอดภัยโดยรวมของชนในตำบล และชุมชนอื่นๆ

ตามนโยบายของรัฐบาลปัจจุบันที่มุ่งเน้นการแก้ปัญหาคความยากจน และประชาชนที่ด้อยโอกาสทางเศรษฐกิจ และนโยบายแปลงสินทรัพย์เป็นทุน รัฐบาลจึงได้ให้กรมที่ดินนำที่ดินสาธารณะประโยชน์ที่ประชาชนเลิกใช้ประโยชน์ร่วมกัน มาจัดให้ราษฎรเข้าทำประโยชน์ ตามมาตรา 9 แห่งประมวลกฎหมายที่ดิน ดังนั้นที่ดินสาธารณะประโยชน์บางแห่งที่ถูกนำมาใช้ประโยชน์ จึงสามารถจัดอยู่ในที่ดินสาธารณะประโยชน์ที่สามารถจัดให้ราษฎรเข้าทำประโยชน์ ซึ่งในความเป็นจริงราษฎรได้เข้าใช้พื้นที่ดินเหล่านั้นทำประโยชน์อยู่แล้ว มิได้ปล่อยให้เป็นที่รกร้างว่างเปล่าปราศจากประโยชน์

เมื่อพิจารณาถึงผลกระทบจากการเข้าใช้ประโยชน์ในที่ดินสาธารณะในสภาพปัจจุบันเมื่อเทียบกับสภาพในอดีต ตาราง 5.1 จากคำบอกเล่าของผู้คนที่อาศัยใกล้เคียงกับที่ดินสาธารณะในแต่ละแปลงในด้านสิ่งแวดล้อม ระบบนิเวศ แหล่งอาหาร และอาชีพ

ที่ดินสาธารณะหนองชุมพล ตำบลบ้านกว้าง จากที่รกร้างว่างเปล่าในอดีตเปลี่ยนเป็นพื้นที่ในการทำนา ในด้านสิ่งแวดล้อมโดยทั่วไปยังเป็นสิ่งแวดล้อมที่อยู่ในสภาพดีไม่จัดว่าเป็นมลภาวะ ในด้านระบบนิเวศเปลี่ยนไปจากเดิมซึ่งเป็นระบบนิเวศที่มีความหลากหลายของพืชพันธุ์เปลี่ยนเป็นระบบนิเวศทุ่งนาที่มีข้าวเป็นพืชเด่น ในด้านแหล่งอาหารและอาชีพเป็นแหล่งเพาะปลูกข้าวจึงเป็นแหล่งอาหารและก่อให้เกิดอาชีพและรายได้ของผู้คนที่อาศัยอยู่ในบริเวณนั้น

ที่ดินสาธารณะทุ่งหนองอำปรีอ จากหนองน้ำและที่รกร้างว่างเปล่าในอดีตเปลี่ยนสภาพเป็นคลองส่งน้ำและพื้นที่ในการทำนาในด้านสิ่งแวดล้อมโดยทั่วไปยังเป็นสิ่งแวดล้อมที่อยู่ในสภาพดีไม่จัดว่าเป็นมลภาวะ และยังคงสภาพเป็นแหล่งน้ำ ในด้านระบบนิเวศเปลี่ยนไปจากเดิมซึ่งเป็นระบบนิเวศจากหนองน้ำเป็นคลองส่งน้ำซึ่งมีการตัดแปลงจากธรรมชาติเล็กน้อย ความหลากหลายของสิ่งมีชีวิตที่อาศัยอยู่เปลี่ยนไปบ้าง และจากที่รกร้างที่มีความหลากหลายของพืชพันธุ์เปลี่ยนเป็นระบบนิเวศทุ่งนาที่มีข้าวเป็นพืชเด่น ในด้านแหล่งอาหารและอาชีพเป็นแหล่งเพาะปลูกข้าวจึงเป็นแหล่งอาหารและก่อให้เกิดอาชีพและรายได้ และที่สำคัญเป็นแหล่งน้ำใช้สำหรับการเกษตรของผู้คนที่อาศัยอยู่ในบริเวณนั้น

ที่สาธารณชนที่เลี้ยงสัตว์ตำบลพันเสาหมู่ที่ 1 สภาพในอดีต และปัจจุบันมีการเปลี่ยนแปลงไม่มากนัก ยังคงใช้เป็นที่เลี้ยงสัตว์ประจำหมู่บ้าน ในด้านระบบนิเวศเปลี่ยนไปจากเดิมเล็กน้อยในบริเวณที่ใช้เป็นสนามตะกร้อ ในด้านแหล่งอาหาร เป็นแหล่งอาหารของสัตว์เลี้ยง วัว ควาย และอาชีพเลี้ยงสัตว์

ที่สาธารณชนตำบลพันเสา หนองหานั่งหมู่ที่ 11 สภาพในอดีต และปัจจุบันมีการเปลี่ยนแปลงไม่มากนัก จากที่รกร้างว่างเปล่าในอดีตเปลี่ยนเป็นพื้นที่ในการทำนา ในด้านสิ่งแวดล้อมโดยทั่วไปยังเป็นสิ่งแวดล้อมที่อยู่ในสภาพดีไม่จัดว่าเป็นมลภาวะ ในด้านระบบนิเวศเปลี่ยนไปจากเดิมซึ่งเป็นระบบนิเวศที่มีความหลากหลายของพืชพันธุ์เปลี่ยนเป็นระบบนิเวศทุ่งนาที่มีข้าวเป็นพืชเด่น ในด้านแหล่งอาหารและอาชีพเป็นแหล่งเพาะปลูกข้าวจึงเป็นแหล่งอาหารและก่อให้เกิดอาชีพและรายได้ของผู้คนที่อาศัยอยู่ในบริเวณนั้น

ที่สาธารณชนหนองบอนตำบลแม่ระกาอดีตและปัจจุบันยังเป็นที่รกร้างว่างเปล่าไม่เปลี่ยนแปลงมากนัก ใช้เป็นที่เลี้ยงสัตว์ในบางครั้ง ก่อให้เกิดประโยชน์ในด้านแหล่งอาหารของสัตว์ และอาชีพเลี้ยงสัตว์

ที่สาธารณชนตำบลวังพิศกุล หมู่ที่ 1 บ้านวังประจักษ์ อดีตเป็นที่รกร้างว่างเปล่าและเป็นป่าช้าเก่า เปลี่ยนเป็นแปลงนาสาธิต ในด้านสิ่งแวดล้อมโดยทั่วไปยังเป็นสิ่งแวดล้อมที่อยู่ในสภาพดีไม่จัดว่าเป็นมลภาวะ ในด้านระบบนิเวศเปลี่ยนไปจากเดิมซึ่งเป็นระบบนิเวศที่มีความหลากหลายของพืชพันธุ์เปลี่ยนเป็นระบบนิเวศทุ่งนาที่มีข้าวเป็นพืชเด่น ในด้านแหล่งอาหารและอาชีพเป็นแหล่งเพาะปลูกข้าวจึงเป็นแหล่งอาหารและก่อให้เกิดอาชีพและรายได้ของหมู่บ้าน

ที่สาธารณชนตำบลดินทอง หมู่ที่ 9 กกไม้แดง อดีตเป็นบึงขนาดใหญ่ และมีพื้นที่ดินบางส่วน ปัจจุบันยังเป็นบึง และบางส่วนทำเป็นประปาหมู่บ้านใช้ผลิตน้ำประปาให้ประชาชนในหมู่ที่ 9 ในด้านสิ่งแวดล้อมโดยทั่วไปยังเป็นสิ่งแวดล้อมที่อยู่ในสภาพดีไม่จัดว่าเป็นมลภาวะ ในด้านระบบนิเวศเปลี่ยนไปจากเดิมในบางส่วนของที่เปลี่ยนแปลงไป ในด้านแหล่งอาหารและอาชีพเป็นแหล่งที่มีการทำประมงจับสัตว์ภายในบึง ที่เลี้ยงสัตว์และเป็น ลานตากข้าวจึงก่อให้เกิดอาชีพของคนในชุมชน

ตำบลคลองยาง แปลงที่ 1 หมู่ที่ 4 ที่ป่าช้าเก่า พื้นที่ทำการเกษตรสภาพในอดีต และปัจจุบันมีการเปลี่ยนแปลงไม่มากนัก จากที่รกร้างว่างเปล่าที่เป็นป่าช้าเก่าในอดีตเปลี่ยนเป็นพื้นที่ในการทำนา ในด้านสิ่งแวดล้อมโดยทั่วไปยังเป็นสิ่งแวดล้อมที่อยู่ในสภาพดีไม่จัดว่าเป็นมลภาวะ ในด้านระบบนิเวศเปลี่ยนไปจากเดิมซึ่งเป็นระบบนิเวศที่มีความหลากหลายของพืชพันธุ์เปลี่ยนเป็นระบบนิเวศทุ่งนาที่มีข้าวเป็นพืชเด่น ในด้านแหล่งอาหารและอาชีพเป็นแหล่งเพาะปลูกข้าวจึงเป็นแหล่งอาหารและก่อให้เกิดอาชีพและรายได้ของผู้คนที่อาศัยอยู่ในบริเวณนั้น

ที่สาธารณชนตำบลคลองยาง แปลงที่ 2 หมู่ที่ 1, 2 อดีตเป็นที่รกร้างว่างเปล่า เป็นคลองส่งน้ำ ปัจจุบันเป็นคลองลำางและ คลองชลประทานในด้านสิ่งแวดล้อมโดยทั่วไปยังเป็นสิ่งแวดล้อมที่อยู่ในสภาพดีโดยยังคงเป็นแหล่งน้ำ ในด้านระบบนิเวศไม่เปลี่ยนไปจากเดิมมากนัก ความหลากหลายของ

สิ่งมีชีวิตที่อาศัยอยู่อาจเปลี่ยนไปบ้าง ในด้านแหล่งอาหารและอาชีพเป็นแหล่งน้ำที่สำคัญเป็นใช้สำหรับอุปโภคและบริโภคของผู้คนที่อาศัยอยู่ในบริเวณนั้น

พื้นที่สาธารณะตำบลคลองยาง แปลงที่ 3 หมู่ที่ 7 ในอดีตและปัจจุบันยังคงสภาพเดิมเป็นพื้นที่ราบลุ่มมีแอ่งน้ำ ระบบนิเวศ สิ่งแวดล้อม แหล่งอาหาร และอาชีพยังไม่เปลี่ยนแปลง

พื้นที่สาธารณะตำบลศิริมาศ หมู่ที่ 1 บ้านโนนใหญ่ อดีตเป็นสนามบินเก่าสมัยสงครามโลกครั้งที่ 2 ปัจจุบัน พื้นที่ในการประกอบอาชีพเกษตรกรรม ในด้านสิ่งแวดล้อมโดยทั่วไปยังเป็นสิ่งแวดล้อมที่อยู่ในสภาพดีไม่จัดว่าเป็นมลภาวะ ในด้านระบบนิเวศเปลี่ยนไปจากเดิมซึ่งเป็นระบบนิเวศที่มีความหลากหลายของพืชพันธุ์เปลี่ยนเป็นระบบนิเวศเกษตรกรรมที่พืชจำกัชนิด ในด้านแหล่งอาหารและอาชีพเป็นแหล่งเพาะปลูก จึงเป็นแหล่งอาหารและก่อให้เกิดอาชีพและรายได้ของผู้คนที่อาศัยอยู่ในบริเวณนั้น

ที่สาธารณะตำบลป่ากุมเกาะแปลงที่ 1 หมู่ที่ 12 อดีตเป็นที่ราบลุ่มในบางพื้นที่ และบางพื้นที่เป็นสระกักเก็บน้ำ มีหญ้าขึ้นรกทั้งพื้นที่ ปัจจุบัน ยังคงอยู่ในสภาพสิ่งแวดล้อม ระบบนิเวศ แหล่งอาหาร และอาชีพที่ไม่เปลี่ยนแปลงจากเดิมมากนัก

ที่สาธารณะตำบลป่ากุมเกาะแปลงที่ 2 หมู่ที่ 12 อดีตเป็นพื้นที่ราบมีหญ้าปกคลุม ปัจจุบันมีโครงการขุดคลองขนาดใหญ่เพื่อใช้น้ำในการเกษตร ถ้ามีการดำเนินโครงการนี้ระบบนิเวศจะเปลี่ยนไปจากเดิมจากระบบนิเวศบนบกเป็นระบบนิเวศแหล่งน้ำ แต่สภาพสิ่งแวดล้อมยังเป็นสภาพสิ่งแวดล้อมที่ดีไม่เป็นมลภาวะ จะส่งผลต่ออาชีพและแหล่งน้ำที่สำคัญของผู้คน

ที่สาธารณะตำบลป่ากุมเกาะแปลงที่ 3 หมู่ที่ 9 หนองแม่ระวิง อดีตเป็นหนองน้ำเก่าที่มีขนาดใหญ่และเป็นทุ่งหญ้าเลี้ยงสัตว์ ปัจจุบันถูกตัดแปลงเป็นที่ตั้งสำนักงาน อบต. ป่ากุมเกาะ เป็นพื้นที่พักผ่อนหย่อนใจและจัดเป็นค่ายลูกเสือ ในด้านสิ่งแวดล้อมเปลี่ยนแปลงไปเป็นแหล่งที่อยู่อาศัย แต่ยังเป็นสิ่งแวดล้อมที่ไม่จัดว่าเป็นมลภาวะ ในด้านระบบนิเวศเปลี่ยนไปอย่างสิ้นเชิงเป็นระบบนิเวศที่มีความหลากหลายของสิ่งมีชีวิตลดลง ในด้านแหล่งอาหารและการประอาชีพ เป็นแหล่งพักผ่อนของผู้คน และเป็นสถานที่ทำงาน

ที่สาธารณะตำบลย่านยาว แปลงที่ 1 หมู่ที่ 5 อดีตเป็นที่รกร้างว่างเปล่า ปัจจุบันเป็นพื้นที่ในการประกอบอาชีพเกษตรกรรม ในด้านสิ่งแวดล้อมโดยทั่วไปยังเป็นสิ่งแวดล้อมที่อยู่ในสภาพดีไม่จัดว่าเป็นมลภาวะ ในด้านระบบนิเวศเปลี่ยนไปจากเดิมซึ่งเป็นระบบนิเวศที่มีความหลากหลายของพืชพันธุ์เปลี่ยนเป็นระบบนิเวศเกษตรกรรมที่พืชจำกัชนิด ในด้านแหล่งอาหารและอาชีพเป็นแหล่งเพาะปลูก จึงเป็นแหล่งอาหารและก่อให้เกิดอาชีพและรายได้ของผู้คนที่อาศัยอยู่ในบริเวณนั้น

ที่สาธารณะตำบลย่านยาว แปลงที่ 2 หมู่ที่ 5 อดีตเป็นที่รกร้างว่างเปล่า ปัจจุบันเป็นพื้นที่ในการประกอบอาชีพเกษตรกรรมและสระน้ำ ในด้านสิ่งแวดล้อมโดยทั่วไปยังเป็นสิ่งแวดล้อมที่อยู่ในสภาพดีไม่จัดว่าเป็นมลภาวะ ในด้านระบบนิเวศเปลี่ยนไปจากเดิมซึ่งเป็นระบบนิเวศที่มีความหลากหลายของพืชพันธุ์เปลี่ยนเป็นระบบนิเวศเกษตรกรรมที่พืชจำกัชนิด ในด้านแหล่งอาหารและอาชีพเป็นแหล่ง

เพาะปลูก จึงเป็นแหล่งอาหาร และแหล่งน้ำ และก่อให้เกิดอาชีพและรายได้ของผู้คนที่อาศัยอยู่ในบริเวณนั้น

ที่สาธารณะตำบลย่านยาว แปลงที่ 3 หมู่ที่ 2 อดีตเป็นหนองน้ำขนาดใหญ่ ปัจจุบันเป็นหนองน้ำเพื่อการชลประทาน ในอดีตและปัจจุบันยังคงสภาพเดิมเป็นพื้นที่ที่เป็นแหล่งน้ำ ระบบนิเวศสิ่งแวดล้อมไม่เปลี่ยนแปลงมากนัก เป็นแหล่งน้ำ

ตาราง 5.1 สภาพในอดีตและสภาพปัจจุบันที่ดินสาธารณะใน 9 ตำบล ของจังหวัดพิษณุโลกและสุโขทัย

ที่สาธารณะที่มีการเข้าใช้ประโยชน์	สภาพในอดีต	สภาพปัจจุบัน
ตำบลบ้านกร่าง หนองชุมพล หมู่ 6	ที่รกร้างว่างเปล่า	พื้นที่ในการประกอบอาชีพเกษตรกรรม
ตำบลบ้านกร่าง ทุ่งหนองอำปรีอหมู่ 4 และหมู่ 6	หนองน้ำและเป็นที่รกร้างว่างเปล่า	คลองส่งน้ำและพื้นที่ในการประกอบอาชีพเกษตรกรรม
ตำบลพันเสา ที่เลี้ยงสัตว์ หมู่ที่ 1	ที่รกร้างว่างเปล่า	ที่เลี้ยงสัตว์ประจำหมู่บ้าน และมีสนามตะกร้อ
ตำบลพันเสา หนองหานังหมู่ที่ 11	ที่รกร้างว่างเปล่า	พื้นที่ในการประกอบอาชีพเกษตรกรรม
ตำบลแม่ระกา หนองบอน หมู่ที่ 1	ที่รกร้างว่างเปล่า	ที่รกร้างว่างเปล่า ประชาชนนำสัตว์เลี้ยงมาเลี้ยงเป็นบางครั้ง
ตำบลวังพิถล หมู่ที่ 1 วังประตู	ที่รกร้างว่างเปล่าและป่าช้าเก่า	แปลงนาสาธิตของหมู่บ้าน
ตำบลคันทอง หมู่ที่ 9 กม ไม้แดง	บึงขนาดใหญ่ และเป็นพื้นที่ดินบางส่วน	ใช้ผลิตน้ำประปาให้ประชาชนในหมู่ที่ 9, มีการทำประมงจับสัตว์ภายในบึง, ปลูกตามข้าว, ที่เลี้ยงสัตว์
ตำบลคลองยาง แปลงที่ 1 หมู่ที่ 4	ที่ป่าช้าเก่า	พื้นที่ทำการเกษตร
ตำบลคลองยาง แปลงที่ 2 หมู่ที่ 1, 2	ที่รกร้างว่างเปล่า, คลองส่งน้ำ	คลองลำลาก คลองชลประทาน
ตำบลคลองยาง แปลงที่ 3 หมู่ที่ 7	เป็นพื้นที่รกร้าง มีแอ่งน้ำ	เป็นพื้นที่รกร้าง มีแอ่งน้ำ
ตำบลศรีมาศ หมู่ที่ 1 บ้านโนนใหญ่	สนามบินเก่าสมัยสงครามโลกครั้งที่ 2	พื้นที่ในการประกอบอาชีพเกษตรกรรม
ตำบลปากุมเกาะแปลงที่ 1 หมู่ที่ 12	เป็นที่รกร้างในบางพื้นที่ และบางพื้นที่เป็นสระกักเก็บน้ำ มีหญ้าขึ้นรกทั้งพื้นที่	เป็นที่รกร้างว่างเปล่าไม่มีการเข้าใช้ประโยชน์แต่อย่างใด
ตำบลปากุมเกาะแปลงที่ 2 หมู่ที่ 12	เป็นพื้นที่รกร้าง หญ้าปกคลุม	โครงการขุดคลองขนาดใหญ่เพื่อใช้ในการเกษตร
ตำบลปากุมเกาะแปลงที่ 3 หมู่ที่ 9 หนองแม่ระวีง	เป็นหนองน้ำเก่าที่มีขนาดใหญ่ และเขื่อนทุ่งหญ้าเลี้ยงสัตว์	ที่ตั้งสำนักงาน อบต. ปากุมเกาะพื้นที่พักผ่อนหย่อนใจและจัดเป็นค่ายลูกเสือ
ตำบลย่านยาว แปลงที่ 1 หมู่ที่ 5	เป็นที่รกร้างว่างเปล่า	พื้นที่ในการประกอบอาชีพเกษตรกรรม
ตำบลย่านยาว แปลงที่ 2 หมู่ที่ 5	เป็นที่รกร้างว่างเปล่า	พื้นที่ทำการเกษตร, สระน้ำ
ตำบลย่านยาว แปลงที่ 3 หมู่ที่ 2	หนองน้ำขนาดใหญ่	หนองน้ำเพื่อการชลประทาน

5.3 ข้อเสนอแนะ

ข้อเสนอแนะเกี่ยวกับการใช้ประโยชน์จากที่ดินเหล่านี้ เนื่องจากที่ดินสาธารณะประโยชน์เหล่านี้ถูกสงวนไว้เพื่อเป็นที่สาธารณะประจำหมู่บ้าน ได้มีการทำนา เลี้ยงสัตว์ ในที่ที่มีน้ำใช้ตลอดปีควรจะให้ประชาชนเข้าทำนาหรือทำสวนเพื่อก่อให้เกิดรายได้กับประชาชนในหมู่บ้านต่อไป เหมาะกับการปฏิรูปที่ดินในการใช้พื้นที่สาธารณะให้เกิดประโยชน์ต่อชุมชน โดยรัฐอาจดำเนินการจัดการโดยให้ผู้ที่เข้าใช้ประโยชน์ในปัจจุบันเช่าจากรัฐ ถ้ามีการเปลี่ยนถ่ายโอนการเข้าใช้ประโยชน์ในพื้นที่รัฐจะสามารถควบคุมได้ และควรทำการสำรวจต่อไปในพื้นที่สาธารณะที่ตกสำรวจ แต่ยังเป็นพื้นที่ที่ประชาชนใช้ร่วมกัน

บรรณานุกรม

- กรมที่ดิน กองสำรวจและคุ้มครองที่ดินของรัฐ (2538) การคุ้มครองที่ดินของรัฐ การควบคุมที่ดินของรัฐ การรังวัดเพื่อออกหนังสือสำคัญสำหรับที่หลวง กรมที่ดิน กระทรวงมหาดไทย
- วนิดา พรไพบุรณ์ (2535) แนวทางปฏิบัติในการตรวจพิสูจน์ที่ดิน ในเขตป่าไม้ที่มีการแจ้งการครอบครอง (ส.ค. 1) กรมป่าไม้ กระทรวงเกษตรและสหกรณ์
- วนิดา พรไพบุรณ์ (2540) เอกสารประกอบการบรรยายความรู้เกี่ยวกับกฎหมายที่ดินที่เจ้าหน้าที่ป่าไม้ควรทราบ กรมป่าไม้ กระทรวงเกษตรและสหกรณ์
- มหาวิทยาลัยนเรศวร (2547) แนวทางการดำเนินการเกี่ยวกับกรณีน้ำท่วมอำเภอบางระกำ จังหวัดพิษณุโลก และกรณีศึกษาแนวทางการจัดการระบบพัฒนาकुคลองและแหล่งน้ำในจังหวัดพิษณุโลก
- เทวินทร์ ขอดสวัสดิ์ (2544) การเปลี่ยนแปลงการถือครองที่ดินและการใช้ที่ดินในเขตนิคมสร้างตนเอง : กรณีศึกษานิคมสร้างตนเองรัตภูมิ จังหวัดสงขลา

ภาคผนวก

ภาคผนวก ก

ตารางข้อมูลพื้นที่ นสท. จังหวัดพิษณุโลก

ทะเบียนรายชื่อ “หนังสือสำคัญสำหรับที่หลวง”

อำเภอวัดโบสถ์

ลำดับที่	เลขที่ นส.ด.	ระวาง		ประเภท	วันที่ออก	ชื่อ	หมู่/บ้าน	ตำบล	เนื้อที่		
		หมายเลข	แผนที่						ไร่	งาน	ตรว.
1	43596	5043 II	163	พลเมืองใช้ร่วมกัน	5 ก.ค. 2533	ทุ่งบ้านยางฯ	2/บ้านน้ำคบ	บ้านยาง	219	-	31
2	4869	5043 II	138	"	19 ก.พ. 2519	บึงก้าน้ำ	2	บ้านยาง	109	3	46
3	พลด 2053	5043 II	164	"	11 ก.ย. 2540	บึงเตยฯ	บ้านปากกวางทราย	บ้านยาง	56	-	56.5
4	พลด 2052	5043 II	18-19	"	11 ก.ย. 2540	ป่าหัวยายตั้งฯ	บ้านหนองลวก	กันไฉ้ง	1,107	3	40
5	6966	5042 I	32	"	29 ก.ย. 2520	บึงคาฯ	บ้านท่างาม	ท่างาม	68	2	47
6	6497	5043 II	175	"	20 พ.ค. 2520	บึงใหญ่ฯ	4	ท่างาม	183	2	-
7	4301/2517	5043 II	175	"	22 ส.ค. 2517	หนองปลัดคามี	3	ท่างาม	163	3	86
8	พลด 0290	5043 II/4280,50421 4278	-	"	21 ต.ค. 2541	บึงน้ำหัก	11/บ้านหัววัง	ท่างาม	59	-	57
รวม									1,964	13	363.5

ทะเบียนรายชื่อ “หนังสือสำคัญสำหรับที่หลวง”

อำเภอเมือง

ลำดับที่	เลขที่ นส.ด.	ระวาง		ประเภท	วันที่ออก	ชื่อ	หมู่/บ้าน	ตำบล	เนื้อที่		
		หมายเลข	แผ่นที่						ไร่	งาน	ตรว.
1	พด 0049	3น-2น, 9อ, 9อ	-	พดเมืองใช้ร่วมกัน	28 ม.ค. 2540	ทุ่งหนองเสียวฯ	4/ศาลสุวรรณ	ดอนทอง	93	-	48
2	พด 0165	2861 I	71,84	"	28 ม.ค. 2540	บึงสี	4/แหลมประจู่	บ้านป่า	48	1	70
3	พด 0019	2น-2น, 12อ, 13อ	-	"	6 ก.ย. 2536	บึงสมอฯ	4/สมอแข	สมอแข	17	3	24
4	พด 0163	3น, 10อ	-	"	28 ม.ค. 2540	หนองบัวลายฯ	4/ศาลสุวรรณ	ดอนทอง	6	3	30
5	0034	5061 I	70	"	28 ม.ค. 2540	หนองเสือใหญ่ฯ	3/บึงกระดาน	บ้านป่า	17	2	23
6	พด 0162	5061 IV	87	"	24 ม.ค. 2540	หนองชุมพลฯ	บ้านกร่าง	บ้านกร่าง	176	3	60
7	พด 0161	5061 IV	52	"	24 ม.ค. 2540	ทุ่งบึงตามาฯ	4	มะขามสูง	203	1	99
8	พด 0160	5061 IV	52	"	24 ม.ค. 2540	บึงตะมุ	7	มะขามสูง	166	3	26
9	พด 0051	2น, 12อ	-	"	13 มิ.ย. 2539	หนองยาวฯ	4/สมอแข	สมอแข	11	-	59
10	พด 0050	1น-1น, 12อ, 12อ	-	"	13 มิ.ย. 2539	หนองบัวขาวฯ	4/สมอแข	สมอแข	10	1	65
11	พด 0113	5061 I	57	"	19 ธ.ค. 2538	บึงมะเจือค่อมฯ	2/บึงไทร	บ้านป่า	15	2	39
12	พด 0035	5061 I	70	"	19 ธ.ค. 2538	หนองเสือน้อยฯ	3/บึงกระดาน	บ้านป่า	6	3	41
13	พด 0112	5061 I	72	"	19 ธ.ค. 2538	หนองจิกฯ	2/ดอนทอง	ดอนทอง	3	2	83
14	พด 0114	5061 I	57	"	19 ธ.ค. 2538	บึงไทร	2/บึงไทร	บ้านป่า	14	1	42
15	พด 0015	5061 I	57	"	19 ธ.ค. 2538	บึงขาม	2/บึงไทร	บ้านป่า	8	3	63
16	พด 0014	2น, 13อ	-	"	6 ก.ย. 2536	หนองปรือฯ	4/สมอแข	สมอแข	8	3	68
17	พด 0038	2น, 12อ	-	"	6 ก.ย. 2536	หนองไผ่ฯ	4/สมอแข	สมอแข	8	3	72
18	พด 0036	5061 I	83	"	3 ก.พ. 2537	บึงบ้านเก่า	12/บึงเก่า	ดอนทอง	10	-	42

ลำดับที่	เลขที่ นสค.	รางวัล		ประเภท	วันที่ออก	ชื่อ	หมู่บ้าน	ตำบล	เนื้อที่		
		หมายเลข	แผนที่						ไร่	งาน	
19	พล 0020	1น-2น, 12อ, 12อ	-	พลเมืองเข้าร่วมกัน	8 ก.ย. 2536	หนองชุมแสง	4/สวนแห	สมอแข	16	2	82
20	พล 0092	5061 I	84	"	27 ก.พ. 2538	บึงข่าโนะ	12/บึงเก่า	ดอนทอง	23	2	14
21	พล 0091	5061 I	84	"	27 ก.พ. 2538	บึงข่าต่าง ๆ	12/บึงเก่า	ดอนทอง	9	2	48
22	พล 0090	5น, 12อ	-	"	27 ก.พ. 2538	หนองบัวขาวฯ	1/ดอนทอง	ดอนทอง	10	2	90
23	พล 0032	5061 I	83	"	3 ก.พ. 2537	บึงกระเทียม	12/บึงเก่า	ดอนทอง	10	1	93
24	33003	5061 I	84	"	15 ก.ย. 2527	บึงข่ามัน	บ้านสะอึก	ดอนทอง	57	-	60
25	พล 0269	50421 3657-4, 3660-16	-	"	28 พ.ค. 2541	สระประจักษ์ตำบล อรัญญิก		ในเมือง (อรัญญิก)	50	-	60
26	พล 0223	8น, 6อ	-	"	2 เม.ย. 2540	ทุ่งบึงตาโปนฯ	6	มะขามสูง	87	1	90
27	3628	2น, 11อ	-	"	23 พ.ย. 2530	หนองเกษม	3/ดงประโดก	สมอแข	1	2	38
28	38045	3น, 13อ	-	"	23 พ.ค. 2531	บึงหนองตอฯ	1/หนองตอ	สมอแข	34	3	34
29	38036	2น, 11อ	-	"	23 พ.ค. 2531	หนองวัดกรมธรรม์	3/ดงประโดก	สมอแข	3	-	37
30	38048	2น, 11อ	-	"	23 พ.ค. 2531	หนองหลวงพ่อยุ้ย	3/ดงประโดก	สมอแข	3	2	3
31	10545	-	-	"	26 ก.ค. 2522	ทุ่งอ้ายขาวอ้ายจิกฯ	บ้านใหม่	วัดพริก	129	3	82
32	พล 0116	5061 I	84	"	19 ธ.ค. 2538	บึงมะกอกฯ	12/บึงเก่า	ดอนทอง	10	1	61
33	พล 0228	5061 I	57	"	19 ธ.ค. 2538	บึงกระดานใหญ่ฯ	3/บึงกระดาน	บ้านป่า	11	2	52
34	พล 0117	5061 I	57	"	19 ธ.ค. 2538	บึงกระดานใหญ่ฯ (แปลง 1)	3/บึงกระดาน	บ้านป่า	28	-	38
35	พล 0119	5061 I	58	"	19 ธ.ค. 2538	หนองอ้อ	5/บ้านแซ่	บ้านป่า	66	1	77
36	พล 0015	3น, 13อ	-	"	6 ก.ย. 2536	บึงสอทองฯ	1/หนองตอ	สมอแข	48	2	80

ลำดับที่	เลขที่ นส.ด.	ระวาง		ประเภท	วันที่ออก	ชื่อ	หมู่บ้าน	ตำบล	เนื้อที่		
		หมายเลข	แผ่นที่						ไร่	งาน	
37	พล 0018	3น-2น, 13อ, 13อ	-	พลเมืองใช้ร่วมกัน	9 ต.ค. 2536	บึงแกดบๆ	1/พองตอ	สมอแข	39	2	75
38	พล 0033	5061 I	70	"	19 ธ.ค. 2538	บึงกระดานน้อยๆ	3/บึงกระดาน	บ้านป่า	27	58	68
39	พล 0087	8น-8น, 14อ, 15อ	-	"	27 ก.พ. 2538	หนองเบน	11/ร่องหวายผาด	ดอนทอง	7	2	69
40	5253	-	-	"	29 มี.ย. 2517	หนองขยงวิญ	9,10	วังน้ำขี้	1050	3	95
41	พล 0097	5061 I	84	"	16 มี.ค. 2538	บึงเรือฯ	12/บึงเก่า	ดอนทอง	40	1	84
42	33002	5061 I	85	"	15 ก.ย. 2529	หนองมะแพบ	1/ดอนทอง	ดอนทอง	3	6	22
43	36416	3น-4น, 13อ, 13อ	-	"	30 ต.ค. 2530	บึงยางฯ	2/ตั้งสำนัก	สมอแข	18	3	68
44	36522	2น, 11อ	-	"	23 พ.ย. 2530	หนองสามก๊วยนฯ	3/บ้านดงประโดก	สมอแข	2	-	53
45	36525	3น, 13อ	-	"	23 พ.ย. 2530	บึงน้อยฯ	1/หนองตอ	สมอแข	7	1	94
46	36526	3น, 12อ	-	"	23 พ.ย. 2530	หนองประโดกฯ	3/บ้านดงประโดก	สมอแข	13	3	59
47	36527	3น, 13อ	-	"	23 พ.ย. 2530	บึงชุมแสงฯ	1/หนองตอ	สมอแข	1	3	78
48	34323	3น, 5อ	-	"	17 ธ.ค. 2529	หนองอำปรีอ	4, 6	บ้านกว้าง	327	3	99
รวม									2,948	145	2,857

ทะเบียนรายชื่อ “หนังสือสำคัญสำหรับที่หลวง”

อำเภอชาติตระการ

ลำดับที่	เลขที่ นส.ด.	ระวาง		ประเภท	วันที่ออก	ชื่อ	หมู่บ้าน	ตำบล	เนื้อที่		
		หมายเลข	แผนที่						ไร่	งาน	
1	32355	5143 IV	103	พดเมืองเข้าร่วมกัน	14 ก.ค. 2529	หนองนาหล่มฯ	4/บ้านนาหล่ม	บ้านแดง	319	1	31
2	พด 0129	5143 IV	177	"	06 ก.พ. 2539	บุงน้ำลัดเหนือฯ	3/บ้านน้อย	บ้านแดง	5	2	72.8
3	พด 0128	5143 III	8	"	06 ก.พ. 2539	บุงน้ำลัดฯ	4/บ้านท่าสะแก	บ้านแดง	16	-	38.2
4	32375	5143 IV	177	"	14 ก.ค. 2527	หนองชุมแสงฯ	3/บ้านน้อย	บ้านแดง	3	3	6
5	32380	5143 IV	152	"	14 ก.ค. 2529	บุงตออินทร์ฯ	13/บ้านนาปึกแตร	ชาติตระการ	3	-	56
6	32377	5143 IV	129	"	14 ก.ค. 2529	บุงบัวเงินฯ	4/บ้านนาจาน	ชาติตระการ	2	-	99
7	32378	5143 IV	140	"	14 ก.ค. 2529	บุงน้อยฯ	3/บ้านปากกรง	ชาติตระการ	2	-	59
8	32384	5143 IV	165	"	14 ก.ค. 2529	น้ำลัดฯ	11/บ้านน้ำผึ้ง	ชาติตระการ	3	3	44
9	32383	5143 IV	164	"	14 ก.ค. 2529	หนองแมนฯ	1/บ้านชาติตระการ	ชาติตระการ	4	2	81
10	32382	5143 IV	152	"	14 ก.ค. 2529	บุงกวางฯ	13/บ้านนาปึกแตร	ชาติตระการ	-	2	69
11	32381	5143 IV	164	"	14 ก.ค. 2529	บุงโสมฯ	1/บ้านชาติตระการ	ชาติตระการ	5	3	22
12	32356	5143 IV	141	"	14 ก.ค. 2529	บุงน้ำหักฯ	4/บ้านนาจาน	ชาติตระการ	6	2	91
13	32357	5143 IV	164	"	14 ก.ค. 2529	บุงใหญ่ฯ	1/บ้านชาติตระการ	ชาติตระการ	15	3	12
14	32358	5143 IV	152,151	"	14 ก.ค. 2529	บุงน้ำหักฯ	2/บ้านนาเปอะ	ชาติตระการ	4	-	38
15	32361	5143 IV	141	"	14 ก.ค. 2529	บุงสาทรย์ฯ	4/บ้านนาจาน	ชาติตระการ	3	1	75
16	32376	5143 III	18	"	14 ก.ค. 2529	หนองวงจ้งฯ	8/บ้านหัวตองฟาน	บ้านแดง	9	-	29
17	36534	5143 III	18	"	23 พ.ย. 2530	หนองตะเฒ่ฯ	8/บ้านหัวตองฟาน	บ้านแดง	4	2	59
18	44736	5143 IV	177	"	21 พ.ย. 2533	บุงน้ำท่าฯ	4/ท่าสะแก	บ้านแดง	4	3	17.2
รวม									407	27	899.2

ทะเบียนรายชื่อ “หนังสือสำคัญสำหรับที่หลวง”

อำเภอบางระกำ

ลำดับที่	เลขที่ น.ส.ด.	ระวาง		ประเภท	วันที่ออก	ชื่อ	หมู่บ้าน	ตำบล	เนื้อที่		
		หมายเลข	แผนที่						ไร่	งาน	
1	พด 0133	5042 II	57	พลเมืองใช้ร่วมกัน	06 ก.พ. 2539	บึงลับ	3/พันตา	พันตา	21	3	55
2	43949	5060 II	7	"	10 ก.ค. 2533	หนองอ้อฯ	4/หนองแวง	ปลัดแรด	-	2	28
3	15453			"	07 ต.ค. 2525	บึงบอนฯ	6/บึงบอน	หนองกุดา	54	-	59
4	พด 0142	5042 IV	27	"	13 มี.ย. 2539	หนองขาวใหญ่	5/หัวขันธ์	ท่านางงาม	16	3	66
5	พด 0166	5042 III	84,85,97,98,110,111	"	28 ม.ค. 2540	บึงระมาน	6,1,7/หล่ายมือสี่	ปลัดแรด	3,062	1	-
6	พด 0167	5061 III	97	"	28 ม.ค. 2540	บึงระมาน	6/หล่ายมือสี่	ปลัดแรด	33	1	82
7	42043	5060 IV	8	"	25 ส.ค. 2532	หนองขาวฯ	4/หนองแวง	ปลัดแรด	12	2	3
8	16802	5042 IV	107	"	05 ม.ค. 2526	หนองใหญ่ฯ	2	ชุมแสงสงคราม	130	1	55.6
9	44095	5042 IV	124	"	12 ก.ค. 2533	บึงกล้วยฯ	3	ท่านางงาม	51	1	39
10	4567	5061 III	84,71	"	11 ม.ค. 2534	บึงจี่แรงฯ	5/ตะไม่	บางระกำ	278	3	72
11	พด 0350	5042 III	2052,1852	"	11 ต.ค. 2543	แปลงหนองกล้า	7	บางระกำ	96	1	21
12	4469			"	04 เม.ย. 2518	ทุ่งหนองขาวฯ	7,12	บางระกำ	48	3	54
13	16787	5061	114	"	05 ม.ค. 2526	หนองอ้อ	2/กระทุ่มยอดน้ำ	วังอิทก	6	3	93
14	27762	5060 IV	13	"	17 ก.ย. 2528	หนองเต่า	3/วังอิทก	วังอิทก	10	2	9
15	16785	5060 IV	36	"	05 ม.ค. 2526	หนองทองใหญ่	5/พันตา	วังอิทก	4	2	99
16	43953	5042 IV	144	"	10 ก.ค. 2533	หนองทองฯ	5/หนองพยอม	ชุมแสงสงคราม	3	2	43
17	16800	5060 IV	21	"	05 ม.ค. 2526	หนองตาเขียว	9/หนองตาเขียว	พันตา	16	-	21
18	46861	5042 IV	146	"	07 มี.ค. 2534	หนองแม่พงพวยฯ	11	ชุมแสงสงคราม	8	-	69
19	27783			"	17 ก.ย. 2528	ที่ตั้งสัตว์ฯ	3/ทุ่งอ้ายโพ	บึงกอก	112	1	21

ลำดับที่	เลขที่ นส.	ระวาง		ประเภท	วันที่ออก	ชื่อ	หมู่บ้าน	ตำบล		เนื้อที่	
		หมายเลข	แผ่นที่					ไร่	งาน	ไร่	ตรว.
20	43947	4942 I	125	พดเมืองใช้ร่วมกัน	10 ก.ค. 2533	บึงบ้านดง	4/บ้านดง	ชุมแสงสงคราม	107	1	7
21	16806	5042 IV	122	"	05 ม.ค. 2526	หนองครว	1	ชุมแสงสงคราม	268	2	91
22	4294/2517	5042 IV	132	"	22 ส.ค. 2517	หนองใหญ่และหนองขาว	2	ชุมแสงสงคราม	479	1	45
23	27786	5042 IV	93	"	17 ก.ย. 2528	ป่าช้าหนองพยอมฯ	5	ชุมแสงสงคราม	2	1	80
24	46857	5042 IV	44	"	07 มี.ค. 2534	หนองขาว	2	ชุมแสงสงคราม	41	2	21
25	50515	5061 III	86	"	03 ก.พ. 2535	ทุ่งบึงดอย	8/ท่านางงาม	บางระกำ	58	2	29
26	33421	5061 III	36	"	17 ต.ค. 2529	หนองทอง	4/คลองวัดไร่	บางระกำ	65	-	11
27	16798	5060 IV	108	"	05 ม.ค. 2526	หนองพันต่าง	5/พันต่าง	วังอึก	53	2	60
28	พด 0103	5042 III	95	"	27 มิ.ย. 2538	หนองประดู่	4/หนองประดู่	พันเสา	16	1	26
29	พด 0106	5042 III	97	"	27 มิ.ย. 2538	หล้ามะขามวง	9/หล้ามะขามวง	พันเสา	8	2	60
30	พด 0102	5042 III	109	"	27 มิ.ย. 2538	หนองชุมแสง	5/บอนแดง	พันเสา	8	-	57
31	45938	5042 III	83	"	22 ม.ค. 2534	ที่สาธารณประโยชน์	4/หนองประดู่	พันเสา	-	1	90
32	45936	5042 III	57	"	22 ม.ค. 2534	หนองบอน	5/บอนแดง	พันเสา	29	-	55
33	45939	5042 III	7	"	22 ม.ค. 2534	ทุ่งพันเสา 1	3/พันเสา	พันเสา	25	-	18
34	45941	5060 IV	108	"	22 ม.ค. 2534	หนองโพง	โพธิ์ประสาท	พันเสา	10	2	91
35	43944	5042 III	31	"	22 ม.ค. 2534	ป่าช้า	แหลมมะค่า	พันเสา	5	-	87
36	43943	5060 IV	8	"	10 ก.ค. 2533	บึงขาม	3/ปลัดเรด	ปลัดเรด	26	-	71
37	43941	5042 III	43	"	10 ก.ค. 2533	หนองทะเล	4/หนองแวง	ปลัดเรด	24	1	35
38	15461	5042 III	55	"	10 ก.ค. 2533	หนองบึง	2/ดงโคกขาม	ปลัดเรด	5	3	27
39	17582	5042 III	42	"	07 ต.ค. 2525	หนองม่วงค่อม	2/ดงโคกขาม	ปลัดเรด	1	3	93
40				"	11 ก.พ. 2526	หนองปลาข้าง	2/ดงโคกขาม	ปลัดเรด	1	2	30

ลำดับที่	เลขที่ นสค.	ระวาง		ประเภท	วันที่ออก	ชื่อ	หมู่บ้าน	ตำบล	เนื้อที่		
		หมายเลข	แผนที่						ไร่	งาน	ตรว.
41	15583	5042 III	42	พดเมืองใช้ร่วมกัน	14 ต.ค. 2525	ป่าช้า	2/ดงโคกขาม	ปลัดแรด	3	2	46
42	15581			"	14 ต.ค. 2525	หนองวัง	5	หนองกุดา	1	3	29
43	15580			"	14 ต.ค. 2525	ที่สาธารณณะ ม.5	5	หนองกุดา	24	3	26
44	16793			"	05 ม.ค. 2526	หนองครอง	5	หนองกุดา	1	-	97
45	16904			"	05 ม.ค. 2526	บึงพิง	10	หนองกุดา	29	2	34
46	15457			"	07 ต.ค. 2525	หนองบัว	9/หนองตะเคียน	หนองกุดา	1	1	27
47	49276			"	10 ต.ค. 2534	หนองไกร	1	หนองกุดา	4	1	30
48	59364			"	18 ต.ค. 2534	บึงกวาง	3	หนองกุดา	17	1	44
49	49277			"	10 ต.ค. 2534	หนองม่วงค่อม	4	หนองกุดา	1	3	10
50	49274			"	10 ต.ค. 2534	ป่าช้า	1	หนองกุดา	18	2	25
51	15454			"	07 ต.ค. 2525	ป่าช้า	9/หนองตะเคียน	หนองกุดา	6	-	52
52	พด 0309	4942 I 0262		"	15 มิ.ย. 2542	ที่สาธารณประโยชน์ ม.7	7/บ้านเรียงกระดก	คูม่วง	12	2	60
53	25988	5060 IV	48	"	20 ส.ค. 2524	หนองกวางอื่น	5/หนองกวางอื่น	บ่อทอง	6	1	41
54	พด 0120			"	08 ม.ค. 2539	หนองตะเข้	1/หนองบัว	บ่อทอง	47	-	43
55	พด 0445	5060 IV 1656,1456		"	30 มิ.ย. 2546	หนองแท่นงาม	10/แท่นนางงาม	ท่านางงาม	26	-	22
56	พด 0446	5042 IV		"	30 มิ.ย. 25456	หนองขาม	5/ห้วยชัน	ท่านางงาม	20	1	43
57	พด 0451	5042 III 1652		"	29 ก.ค. 2546	หนองหญ้า	1/ท่านางงาม	ท่านางงาม	17	2	55
58	พด 0450	5060 IV 1656		"	29 ก.ค. 2546	หนองกระทุ่ม	10/แท่นนางงาม	ท่านางงาม	21	-	17
59	พด 0421	5060 IV 1854		"	24 มิ.ค. 2546	ที่สาธารณประโยชน์	10/แท่นนางงาม	ท่านางงาม	22	3	20
60	พด 0085	5042 IV		"	27 ก.พ. 2538	ป่าช้าบ้านห้วยชัน	5/ห้วยชัน	ท่านางงาม	7	2	94
61	พด 0439	5042 III 1844		"	20 มิ.ย. 2546	หนองวงพาด	7/ห้วยโพธิ์	ปลัดแรด	30	-	26

ลำดับที่	เลขที่ นศด.	ระวาง		ประเภท	วันที่ออก	ชื่อ	หมู่บ้าน	ตำบล	เนื้อที่		
		หมายเลข	แผนที่						ไร่	งาน	
62	พล 0186	5060 IV	7	พลเมืองใช้ร่วมกัน	11 ก.พ. 2540	ที่สาธารณประโยชน์ ม.4	ปลัดแตร	ปลัดแตร	19	-	88
63	พล 0181	5042 II	44	"	11 ก.พ. 2540	ที่สาธารณประโยชน์ ม.5	ปลัดแตร	ปลัดแตร	40	1	87
64	42046	5060 IV	7	"	25 ส.ค. 2532	บึงน้อยฯ	4/หนองแขม	ปลัดแตร	20	-	11
65	42045	5060 IV	7	"	25 ส.ค. 2532	หนองพันตะโกฯ	4/หนองแขม	ปลัดแตร	4	2	45
66	42047	5060 IV	8	"	25 ส.ค. 2532	หนองปากคลองฯ	4/หนองแขม	ปลัดแตร	5	2	72
67	42044	5042 III	42	"	25 ส.ค. 2532	สวนหลวงฯ	2/โคกงาม	ปลัดแตร	28	3	61
68	พล 0341	5042 III 1436		"	23 ม.ค. 2544	หนองหมามั่ง	1/มะค่างาม	พันเสา	6	-	97
69	42041	5060 IV	19	"	25 ส.ค. 2532	หนองโพธิ์ประสาธ	14/โพธิ์ประสาธ	พันเสา	4	-	5
70	49824	5060 IV	20	"	19 พ.ย. 2534	หนองประพุดฯ	9/หนองตาเขียว	พันเสา	6	1	30
71	49258	5042 III	56	"	10 ต.ค. 2534	บึงกาฯ	6/บ้านนาหมื่น	พันเสา	25	1	84
72	16784	5060 IV	9	"	05 ม.ค. 2526	ที่ป่าช้า	4/หนองตาต้า	วังอิทก	6	2	8
73	16783	5060	9	"	05 ม.ค. 2526	หนองกระเจ็ดเล็ก	4/หนองตาต้า	วังอิทก	9	-	94
74	16782	5060	9	"	05 ม.ค. 2526	หนองกระเจ็ด	4/หนองตาต้า	วังอิทก	25	2	66
75	16789	5061 III	115	"	05 ม.ค. 2526	หนองข่านหัว	2/กระทุ่มยอดน้ำ	วังอิทก	13	-	9
76	16781	5060 IV	35	"	05 ม.ค. 2526	หนองมะแนบ	5/พื้นที่ต่าง	วังอิทก	4	2	36
77	16794	5060 IV	37	"	05 ม.ค. 2526	หนองพระพล	5/ทุ่งพระพล	วังอิทก	24	1	92
78	48511	5060 IV	25	"	26 มิ.ย. 2534	หนองทองเล็กฯ	5	วังอิทก	2	3	96
79	27760	5060 IV	23	"	17 ก.ย. 2528	หนองพันกัน	วังอิทก	วังอิทก	17	3	66
80	30148	5060 IV	10	"	22 ม.ค. 2529	หนองกระทุ่ม	กระทุ่มยอดน้ำ	วังอิทก	19	3	34
81	27761	5061 III	102	"	17 ก.ย. 2528	ป่าช้าบ้านกลับพวง	1/กลับพวง	วังอิทก	4	-	18
82	46860	5061 IV	24	"	07 มี.ค. 2534	ที่ป่าช้า	วังอิทก	วังอิทก	1	1	12

ลำดับที่	เลขที่ นสล.	ระวาง		ประเภท	วันที่ออก	ชื่อ	หมู่บ้าน	ตำบล		เนื้อที่		
		หมายเลข	แผนที่					ไร่	งาน			
83	พล 0316	5042 III 1238		พลเมืองใช้ร่วมกัน	27 ม.ค. 2543	ที่เลี้ยงสัตว์	1	พันเสา	พันเสา	23	-	54
84	16799	5060 IV	34	"	05 ม.ค. 2526	ที่ป่าช้า	หนองตาเขียว	บ่อทอง	บ่อทอง	19	2	88
85	พล 001	5042 III	109	"	08 ม.ค. 2539	หนองโรง	4/หนองประตู	พันเสา	พันเสา	5	-	22
86	พล 0422	4942 II 0242		"	24 มี.ค. 2546	สระหลวงฯ	7/สวนสูง	บึงกอก	บึงกอก	3	2	15
87	42113	5042 III	14	"	28 ก.ย. 2532	ที่สาธารณประโยชน์	4/คุมะตูม	บึงกอก	บึงกอก	16	3	24
88	พล 0308	5042 III 2440		"	01 มี.ย. 2542	หนองสองห้อง	4/หนองเต่าดำ	วังอิทก	วังอิทก	5	3	38
89	พล 0262	5060 IV	22	"	03 เม.ย. 2541	หนองมะม่วงใหญ่	4/หนองเต่าดำ	วังอิทก	วังอิทก	18	-	22
90	42114	5060 IV	22	"	28 ก.ย. 2532	ที่สาธารณประโยชน์หมู่บ้าน	4/หนองเต่าดำ	วังอิทก	วังอิทก	14	1	22
91	42040	5061 III	114	"	25 ส.ค. 2532	ที่สาธารณประโยชน์หมู่บ้าน	2/กระท่อมยอดน้ำ	วังอิทก	วังอิทก	22	3	10
92	16788	5060	24	"	05 ม.ค. 2526	หนองกรด	วังอิทก	วังอิทก	วังอิทก	7	1	66
93	30149			"	22 ม.ค. 2529	ป่าช้า	3/ทุ่งอ้ายโหล	บึงกอก	บึงกอก	3	3	9
94	45937	5042 II	14	"	22 ม.ค. 2534	ที่ศาลเจ้า	4/คุมะตูม	บึงกอก	บึงกอก	-	1	48
95	45935	4942 II	42	"	22 ม.ค. 2534	หนองซีโคกฯ	2/ปรือกระเทียม	บึงกอก	บึงกอก	10	-	40
96	พล 0449	5042 II 0852		"	30 มี.ย. 2546	ที่สาธารณประโยชน์	7/หนองอ้อ	ชุมแสงสงคราม	ชุมแสงสงคราม	1	2	2
97	พล 0010	2 ต. 7 ฎ		"	10 พ.ค. 2536	ที่สาธารณประโยชน์ ม.9	9/หนองอ้อ	ชุมแสงสงคราม	ชุมแสงสงคราม	17	-	1.2
98	43954	4942 I	153	"	10 ก.ค. 2533	ป่าช้า	12/คูขวาง	ชุมแสงสงคราม	ชุมแสงสงคราม	5	-	17
99	43951	5042 IV	105	"	10 ก.ค. 2533	ป่าช้า	6/หนองขามาง	ชุมแสงสงคราม	ชุมแสงสงคราม	5	3	8
100	43950	5042 IV	105	"	10 ก.ค. 2533	ป่าช้า	6/หนองขามาง	ชุมแสงสงคราม	ชุมแสงสงคราม	4	2	48
101	43945	5042 IV	120	"	10 ก.ค. 2533	หนองระเก็กฯ	1/บางฟ้า	ชุมแสงสงคราม	ชุมแสงสงคราม	3	2	67
102	43942	4942 I	153	"	10 ก.ค. 2533	ศาลเจ้า	12/คูขวาง	ชุมแสงสงคราม	ชุมแสงสงคราม	-	-	56

ลำดับที่	เลขที่ นส.	ระวาง		ประเภท	วันที่ออก	ชื่อ	หมู่/บ้าน	เมื่อที่			
		หมายเลข	แผ่นที่					ไร่	งาน		
103	43946	4942 I	152	พลเมืองใช้ร่วมกัน	10 ก.ค. 2533	ที่สาธารณประโยชน์	17/เกาะกลางนก	ชุมแสงสงคราม	6	2	23
104	15582	5042 III	96	"	14 ต.ค. 2525	หนองบึงโพธิ์	13/แหลมมะค่า	พันเสา	4	1	44
105	46856	5042 IV	133	"	07 มี.ค. 2534	ป่าช้าแพงพวยฯ	11	ชุมแสงสงคราม	5	2	98
106	42115	5042 III	29	"	28 ก.ย. 2532	ที่สาธารณประโยชน์	1/บึงกอก	บึงกอก	41	1	19
107	42182	5042	14	"	02 ต.ค. 2532	ที่สาธารณประโยชน์	4/คุยมะตูม	บึงกอก	9	-	66
108	15420	5042 III	14	"	07 ต.ค. 2525	หนองใหญ่ฯ	4/คุยมะตูม	บึงกอก	6	2	88
109	15452	5042 III	14	"	07 ต.ค. 2525	หนองขอนยางฯ	4/คุยมะตูม	บึงกอก	8	-	22
110	15451	4942 II	11	"	07 ต.ค. 2525	หนองวังทวยฯ	3/ทุ่งชัยโพธิ์	บึงกอก	30	1	89
111	15455	4942 II	56	"	07 ต.ค. 2525	ป่าช้าฯ	2/ปรีอกระเทียม	บึงกอก	7	1	79
112	15585	5042 II	1	"	14 ต.ค. 2525	ป่าช้าฯ	5/โคกสว่าง	บึงกอก	6	2	53
113	15458	4942 II	28	"	07 ต.ค. 2525	หนองประตือกบฯ	8/ประดา	บึงกอก	7	2	78
114	14746			"	28 เม.ย. 2525	ที่สาธารณประโยชน์จำหมู่ 3	บึงกอก	บึงกอก	26	3	90
115	15462	5042 III	14	"	07 ต.ค. 2525	ป่าช้าฯ	4/คุยมะตูม	บึงกอก	2	3	10
116	15463	5042 III	16	"	07 ต.ค. 2525	ป่าช้าฯ	6/คลองเตย	บึงกอก	3	3	74
117	15586			"	14 ต.ค. 2525	หนองหญ้าปล้อง	13/นิคมพัฒนา	บึงกอก	2	1	80
118	15464	5042 II	41	"	07 ต.ค. 2525	หนองบึงกอกฯ	1/บึงกอก	บึงกอก	14	2	19
119	15584	5042 II	16	"	14 ต.ค. 2525	หนองน้ำฯ	6/คลองเตย	บึงกอก	14	3	28
120	15465	5042 II	41	"	07 ต.ค. 2525	ป่าช้าฯ	1/บึงกอก	บึงกอก	11	1	34
121	27763	4942 II	27	"	17 ก.ย. 2528	หนองหัวถมนฯ	3/ทุ่งชัยโพธิ์	บึงกอก	4	-	6
122	43940	4942 II	152	"	10 ก.ย. 2533	ที่สาธารณประโยชน์	17/เกาะกลางนก	ชุมแสงสงคราม	12	-	6
123	16786	5042 IV	95	"	05 มี.ค. 2526	หนองตักมุ้งฯ	14	ชุมแสงสงคราม	9	-	62

ลำดับที่	เลขที่ นสล.	ระวาง		ประเภท	วันที่ออก	ชื่อ	หมู่/บ้าน	ตำบล	พื้นที่		
		หมายเลข	แผ่นที่						ไร่	งาน	
124	17543	5042 IV	108	พลเมืองเข้าร่วมกัน	11 ก.พ. 2526	ที่สาธารณะ ม.2	2	ชุมแสงสงคราม	25	1	71
125	1680	5042 IV	106	"	05 ม.ค. 2526	หนองเสียนฯ	2	ชุมแสงสงคราม	29	-	59
126	16803	5042 IV	107	"	05 ม.ค. 2526	หนองสองห้องฯ	1	ชุมแสงสงคราม	9	1	52
127	14748			"	28 เม.ย. 2525	ที่สาธารณประโยชน์	ชุมแสงสงคราม	ชุมแสงสงคราม	27	-	3
128	16791	5042 IV	96	"	05 ม.ค. 2526	ป่าช้า	3	ชุมแสงสงคราม	17		61
129	15576	5042 IV	96	"	14 ต.ค. 2525	ที่สาธารณะ ม.3	3	ชุมแสงสงคราม	20	-	42
130	27766	5042 IV	144	"	17 ก.ย. 2528	หนองตอหินฯ	5	ชุมแสงสงคราม	23	3	65
131	46858	5042 IV	145	"	07 มี.ค. 2534	ป่าช้าทุ่งกระโดง	8	ชุมแสงสงคราม	3	-	73
132	46859	5042 IV	145	"	07 มี.ค. 2534	ป่าช้า	8	ชุมแสงสงคราม	1	-	96
133	10505			"	12 ก.ค. 2522	ที่สาธารณูปโภคหมู่บ้าน	12	บางระกำ	22	3	11.9
134	10508			"	12 ก.ค. 2522	ที่สาธารณูปโภคหมู่บ้าน	11	บางระกำ	28	1	18.6
135	10507			"	12 ก.ค. 2522	ที่สาธารณูปโภคหมู่บ้าน	8	บางระกำ	25	1	22.1
136	10511			"	12 ก.ค. 2522	ที่สาธารณะ	3	บางระกำ	32	3	30.5
137	15579	5060 IV	19	"	14 ต.ค. 2525	ที่สาธารณูปโภคหมู่บ้าน	2	พันเสา	23	1	48
138	15577	5042 IV	108	"	14 ต.ค. 2525	ที่ป่าช้า	4/หนองประจูดู	พันเสา	3	-	52
139	16801	5060 IV	34	"	05 ม.ค. 2526	ที่ป่าช้า	8/บ่อทอง	พันเสา	7	-	24
140	16811	5042 III	60	"	05 ม.ค. 2526	ที่ป่าช้า	1/หัวข้าว	พันเสา	3	2	73
141	16792	5042 III	57	"	05 ม.ค. 2526	บึงต้นฯ	3	พันเสา	41	2	70
142	16797	5060 IV	20	"	05 ม.ค. 2526	หนองจิว	9/หนองตบเขียว	พันเสา	5	1	20
143	46855	5042 IV	94	"	07 มี.ค. 2534	หนองวังสายสามฯ	2	ชุมแสงสงคราม	5	1	24
144	44093	5061 III	113	"	12 ก.ค. 2533	หนองยายเป่าฯ	2/วังเป็ด	บางระกำ	2	2	-

ลำดับที่	เลขที่ นสล.	รางวัล		ประเภท	วันที่ออก	ชื่อ	หมู่บ้าน	ตำบล	เมื่อที่		
		หมายเลข	แผนที่						ไร่	ตรว.	
145	44094	5061 III	72	พลเมืองใช้ร่วมกัน	12 ก.ค. 2533	หนองช้างตายฯ	22/ไร่กลาง	บางระกำ	5	1	86
146	32044			"	20 มิ.ย. 2529	ป่าช้า ม.3	3/ท่าโค	บางระกำ	14	1	81
147	49825	3 ต.20		"	19 พ.ย. 2534	หนองกลางฯ	3/ท่าโค	บางระกำ	26	3	75
148	49818	5042 IV	162}163	"	19 พ.ย. 2534	หนองเขตกว้างฯ	7/บางระกำ	บางระกำ	9	3	88
149	27785	5061 III	56	"	17 ก.ย. 2528	หนองหญ้าไทร	9/แหลมเจดีย์	บางระกำ	3	2	8
150	18528	5061 III	75	"	13 ก.ค. 2526	หนองยายแสม	16/วังदान	บางระกำ	9	-	1
151	18527	5061 III	88	"	13 ก.ค. 2526	หนองสองห้องฯ	16/วังदान	บางระกำ	18	-	83
152	10506			"	12 ก.ค. 2522	ที่สาธารณูปโภคหมู่บ้าน	17	บางระกำ	24	3	21.6
153	พล 0180	5061 III	47	"	11 ก.พ. 2540	หนองจอก	7/บางระกำ	บางระกำ	2	-	10
154	พล 0185	5042 IV	135	"	11 ก.พ. 2540	หนองจิกสองห้อง	10/กรุงศรี	บางระกำ	18	3	62
155	พล 0194	5061 III	68	"	10 มิ.ค. 2540	หนองชุมแสงฯ	บึงคัต	บางระกำ	45	2	26
156	พล 0063	5061 III	60	"	10 มิ.ค. 2540	หนองห้องถ้ำ	7/บางระกำ	บางระกำ	4	-	36
157	พล 0062	5042 IV	176	"	10 มิ.ค. 2540	หนองแกแระ	7/บางระกำ	บางระกำ	-	2	20
158	49626	5042 IV	149	"	11 พ.ย. 2534	ป่าช้า	8/ท่านางาม	บางระกำ	6	3	98
159	7021			"	04 ส.ค. 2520	ที่สาธารณะฯ	9	บางระกำ	29	-	97.5
160	33422	5061 III	88	"	17 ต.ค. 2529	หนองสองแปลงที่ 2	16/วังदान	บางระกำ	5	-	80
161	44092	5061 III	85	"	12 ก.ค. 2533	หนองรักนกฯ	22/ไร่กลาง	บางระกำ	15	2	62
162	16796	5061 III	60	"	05 ม.ค. 2526	ที่ศาลาพักริมทาง	7/บางระกำ	บางระกำ	-	1	39
163	พล 0105	5061 III	70	"	27 มิ.ย. 2538	หนองหญ้าตา	9/เก้าตั้ง	บางระกำ	12	1	26
164	พล 0060	5042 IV	160	"	08 ม.ค. 2539	หนองตลกเรด	6/ยางเขาน้อย	บางระกำ	33	2	-
165	45942	5061 III	74	"	22 ม.ค. 2534	ทุ่งโล่งฯ	3/ท่าโค	บางระกำ	54	2	24

ลำดับที่	เลขที่ นสด.	ระวาง		ประเภท	วันที่ออก	ชื่อ	หมู่บ้าน	ตำบล	เนื้อที่		
		หมายเลข	แผ่นที่						ไร่	งาน	
166	45569	5061 III	113	พดเมืองใช้ร่วมกัน	11 ม.ค. 2534	รางห้วยบ่ดองฯ	2/วังเข็ด	บางระกำ	4	2	91
167	45895	5061 III	100	"	22 ม.ค. 2534	หนองขลาฯ	2/วังเข็ด	บางระกำ	22	-	34
168	45570	5061 II	113	"	11 ม.ค. 2534	หนองคุ้งข้งฯ	2/วังเข็ด	บางระกำ	4	3	44
169	45566	5061 III	99	"	11 ม.ค. 2534	หนองโพธิ์ ม.2	2/วังเข็ด	บางระกำ	7	2	44
170	45568	5061 III	72	"	11 ม.ค. 2534	หนองบัวฯ	22/ไร่กลาง	บางระกำ	2	-	57
171	45565	5061 III	113	"	11 ม.ค. 2534	หนองบัว ม.2	2/วังเข็ด	บางระกำ	2	2	59
172	45564	5061 III	100	"	11 ม.ค. 2534	หนองทราย ม.2	2/วังเข็ด	บางระกำ	10	-	11
173	45563	5061 III	113	"	11 ม.ค. 2534	หนองทรายเล็กฯ	2/วังเข็ด	บางระกำ	3	-	3
174	พด 0420	5042 II 1650		"	24 มี.ค. 2546	หนองตะลุ่มฯ	12/หนองขาคาย	บางระกำ	1	-	25
175	พด 0419	5042 II 1652		"	24 มี.ค. 2546	หนองรักนกฯ	8/แหลมเจดีย์	บางระกำ	2	2	8
176	พด 0256	5061 III	74	"	13 พ.ย. 2540	หนองซำงใต้	3/ท่าโก	บางระกำ	4	2	54
177	พด 0251	5061 III	68	"	11 ก.ย. 2540	หนองขลา	13/คูดง	บางระกำ	5	3	74
178	พด 0178	5061 III	73	"	11 ก.พ. 2540	ที่สาธารณชนประจำหมู่บ้าน	4	บางระกำ	14	1	68.6
179	พด 0179	5061 III	70	"	11 ก.พ. 2540	บึงน้อยฯ	9	บางระกำ	7	2	67
180	16808	3 ต. 20		"	05 ม.ค. 2526	หนองกระพุ่มตอม	3/ท่าโก	บางระกำ	20	2	79
181	16805	5042 IV	147	"	05 ม.ค. 2526	ป่าช้า ม.10	10/กรุงกรีก	บางระกำ	12	1	60
182	15587			"	14 ต.ค. 2525	ป่าช้า ม.17	17/ขี้คัต	บางระกำ	10	3	89
183	15459	5042 IV	1	"	07 ต.ค. 2525	หนองสว่าง	11/บางแก้ว	บางระกำ	28	3	63
184	15456	5061 III	74	"	07 ต.ค. 2525	หนองจิก	3/ท่าโก	บางระกำ	7	2	26
185	16807	5061 III	69	"	05 ม.ค. 2526	สระน้ำคูดง	21/คูดง	บางระกำ	18	1	21
186	16809	5061 III	69	"	05 ม.ค. 2526	ป่าช้า ม.21	21/คูดง	บางระกำ	7	-	78

ลำดับที่	เลขที่ นสด.	ระวาง		ประเภท	วันที่ออก	ชื่อ	หมู่บ้าน	ตำบล	เนื้อที่		
		หมายเลข	แผ่นที่						ไร่	งาน	ตรว.
187	16790	3ค, 2อ		พลเมืองใช้ร่วมกัน	05 ม.ค. 2526	หนองครก	3/ท่าโก	บางระกำ	19	2	95
188	15466			"	07 ต.ค. 2525	ป่าช้า ม.6	6/ยางเขานู่	บางระกำ	15	3	58
189	16795			"	05 ม.ค. 2526	หนองเรือ	10/กรุงศรี	บางระกำ	18	3	38
190	15578	5042 IV	147	"	14 ต.ค. 2525	หนองจิกซุ่มๆ	10	บางระกำ	2	1	68
191	18527	5061 III	88	"	13 ก.ค. 2526	หนองสองห้อง	16/วังदान	บางระกำ	18	-	83
192	18528	5061 III	75	"	13 ก.ค. 2526	หนองยายแสม	16/วังदान	บางระกำ	9	-	1
193				"	17 ม.ค. 2526	หนองกลางและหนองซึ่งจาง	บางระกำ	บางระกำ	841	2	64
194				"	21 ต.ค. 2522	ที่สาธารณะ ม.4	บางระกำ	บางระกำ	25	2	7
195				"	05 เม.ย. 2524	สระน้ำฯ	บางระกำ	บางระกำ	7	2	62
196	พล 0104	5042 IV	56	"	27 มิ.ย. 2538	บึงครอบครัว	6/นาทัพ	พื้นที่	21	3	94
รวม									8,036	273	9216.6

ทะเบียนรายชื่อ “หนังสือสำคัญสำหรับที่หลวง”

อำเภอวังทอง

ลำดับที่	เลขที่ นสค.	ระวาง		ประเภท	วันที่ออก	ชื่อ	หมู่บ้าน	ตำบล	เนื้อที่		
		หมายเลข	แผ่นที่						ไร่	งาน	
1	พด 0224	5042 I	176	พดเมืองใช้ร่วมกัน	6 เม.ย. 2540	บึงบัวฯ	7,8,10	วังพิศุค	424	2	38.2
2	16780	3 น 16เอ		"	5 ม.ค. 2526	ศูนย์ฯ	5/หนองเสือ	วังทอง	48	1	71
3	พด 0026	5042 I	149	"	3 ก.พ. 2537	หนองตาสีฯ	11/หนองตาสี	วังพิศุค	66	2	87
4	19352	5042 I	178	"	24 ก.พ. 2527	ที่ป่าช้าฯ	7/คองพลวง	วังพิศุค	8	-	74
5	18741	5042 I	178	"	12 ก.ย. 2526	ที่สาธารณณะฯ	7/คองพลวง	วังพิศุค	5	3	17
6	พด 0268	5042 II 4052		"	25 พ.ค. 2541	ที่กระทรวงมหาดไทย	6/บึงปลาแคค	วังพิศุค	32	1	53
7	พด 0225	5042 I	176	"	6 เม.ย. 2540	บึงบัวฯ	7,8,10	วังพิศุค	191	3	33
8	พด 0029	5042 I	149, 162	"	3 ก.พ. 2537	บึงหนองอ้อฯ	9/คองไร่	วังพิศุค	65	1	14
9	17588			"	11 ก.พ. 2526	หนองขมก	10/คองจันทร์	วังพิศุค	14	2	93
10	47547			"	22 มี.ค. 2534	บึงราชนกฯ		วังพิศุค/วังทอง	4,865	2	85
11	17603			"	11 ก.พ. 2526	หนองเตาอิฐ	4/คองคันทอง	วังทอง	11	2	36.7
12	42864	5042 I	139	"	6 ก.พ. 2533	หนองราช	วังทอง	วังทอง	13	-	78
13	12349			"	7 ส.ค. 2523	บึงหนองปู่ฯ	2	วังทอง	5	2	29.9
14	12347			"	7 ส.ค. 2523	บึงชมชื่นฯ	2	วังทอง	4	1	39.7
15	19651			"	24 ก.พ. 2527	บึงกะสังฯ	4/วังทอง	วังทอง	12	3	42.4
16	18736			"	12 ก.ย. 2526	ที่สาธารณณะฯ	2/บ้านกลาง	บ้านกลาง	667	3	88
17	51348	5142 IV	18	"	19 มิ.ย. 2535	ที่สาธารณณะฯ	4/เนินสว่าง	บ้านกลาง	44	3	61
18	พด 0107	5142 IV	20	"	17 มิ.ย. 2538	ป่าช้าบ้านน้ำยางฯ	7/น้ำยาง	บ้านกลาง	14	2	8
19	พด 0089	5042 IV	128	"	17 ก.พ. 2538	บึงยายดำ	2/วังบอน	ชัยนาม	39	-	56

ลำดับที่	เลขที่ นสล.	ระวาง		ประเภท	วันที่ออก	ชื่อ	หมู่บ้าน	ตำบล	เนื้อที่		
		หมายเลข	แผ่นที่						ไร่	งาน	
20	25687	5042 I	129-128	พดเมืองใช้ร่วมกัน	29 ก.ค. 2530	บึงพร้าวฯ	2/วังบอน	ชัยนาม	37	2	89.9
21	พด 0095	5042 I	129	"	16 มี.ค. 2538	ท้องแม่ท่าเก่า	2/วังบอน	ชัยนาม	43	1	48
22	16779			"	5 ม.ค. 2526	บึงครอบครัว	3	ชัยนาม	15	3	96
23	27782			"	17 ก.ย. 2528	ป่าช้าข่าน้อยฯ	ตาบ้อย	แก่งโสภา	10	1	31
24	27781			"	17 ก.ย. 2528	ที่สาธารณะฯ	4/ทุ่งเอียง	แก่งโสภา	1,364	1	81
25	27784			"	17 ก.ย. 2528	ที่สาธารณะฯ	ม่วงหอม	แก่งโสภา	4	-	46
26	18735			"	12 ก.ย. 2526	ป่าช้าฯ	1/บ้านแคว	แม่ระกา	-	3	8
27	พด 0065	5042 II	4	"	8 ม.ค. 2539	หนองบอนฯ	1/บ้านแคว	แม่ระกา	17	-	80
28	40325			"	21 ก.พ. 2532	หนองปลาเจ็งฯ	2/แม่ระกา	แม่ระกา	2	3	67
29	พด 0070	5042 II	61	"	27 พ.ค. 2537	หนองคลองฯ	3/หนองตาเรือง	แม่ระกา	3	-	27
30	พด 0066	5042 II	47	"	17 มี.ย. 2537	หนองลาดตะเพียนน้อยฯ	3/หนองตาเรือง	แม่ระกา	6	-	29
31	17599	5042 II	32	"	11 ก.พ. 2526	หนองถ้ำดำใหญ่ฯ	5/ถ้ำดำใหญ่	แม่ระกา	4	3	-
32	17584	5042 II	32	"	11 ก.พ. 2526	ป่าช้าฯ	5/ถ้ำดำใหญ่	แม่ระกา	1	-	9
33	พด 0067	5042 II	18	"	10 พ.ค. 2537	บึงใต้ฯ	6/น้ำโสังเหนือ	แม่ระกา	20	-	34
34	18743			"	12 ก.ย. 2526	บึงบอนฯ	4	วังทอง	4	2	24
35	พด 0278	5042 I 4458		"	16 ต.ค. 2541	ที่กระทรวงมหาดไทย	บึงราชนกก	วังทอง	3	-	27
36	พด 0041			"	9 ส.ค. 2536	หนองวัดฯ	4	วังทอง	2	2	20
37	12694			"	26 ม.ค. 2523	บึงเมืองใหญ่ฯ	7/วังพรม	วังทอง	11	2	40.2
38	12695			"	26 พ.ย. 2523	บึงเมืองน้อยฯ	7/วังพรม	วังทอง	4	-	49.1
39	12348			"	7 ส.ค. 2523	บึงยายเพ็ญฯ	7/หัวก๊ก	วังทอง	10	-	20.8
40	พด 0226	ด-2 ต. 170. 170		"	6 เม.ย. 2540	บึงหนองแสนฯ	10	วังทอง	10	2	24.2

ลำดับที่	เลขที่ นสด.	ระวาง		ประเภท	วันที่ออก	ชื่อ	หมู่บ้าน	ตำบล	เนื้อที่		
		หมายเลข	แผ่นที่						ไร่	งาน	
41	พด 0122	5042 I	126	พลเมืองใช้ร่วมกัน	8 ม.ค. 2539	หนองบอนฯ	11/วังทอง	วังทอง	5	2	16
42	18740	5048 I	92	"	12 ก.ย. 2526	ป่าช้า	1/วังดินสอด	วังนกแอ่น	12	2	48
43	18739	5042 IV	92	"	12 ก.ย. 2526	ที่สาธารณณะฯ	1/วังดินสอด	วังนกแอ่น	26	1	92
44	พด 0279	5042 IV	105	"	16 ต.ค. 2541	ป่าช้า	2/วังนกแอ่น	วังนกแอ่น	4	1	24
45	10664			"	17 ส.ค. 2522	ทุ่งหนองกลางๆ	เนินมะเกลือ	ท่าหมื่นราม	15	1	46
46	12693			"	26 พ.ย. 2523	ทุ่งเนินสะอาด	เนินสะอาด	ท่าหมื่นราม	9	3	89.3
47	18737	5142 III	54	"	12 ก.ย. 2526	ที่ป่าช้า	9/ท่าหมื่นราม	ท่าหมื่นราม	6	-	83
48	18738	5142 III	54	"	12 ก.ย. 2526	ที่สาธารณณะฯ	10/ไทรงาม	ท่าหมื่นราม	37	-	34
49	17597	5142 III	67	"	11 ก.พ. 2526	หนองทองฯ	4/เนินไม้แดง	พันชาติ	12	1	94
50	17592	5142 II	67	"	11 ก.พ. 2526	บึงสุพรรณ	8/บึงสุพรรณ	พันชาติ	13	1	86
51	พด 0195	5042 I	179	"	10 มี.ค. 2540	หนองกกไม้แดงฯ	9	ดินทอง	96	2	86.3
52	19650			"	24 ก.พ. 2527	ที่สาธารณณะ ม.7	ยาง	บ้านกลาง	4,717	-	57
53	พด 0028	5042 II		"	3 ก.พ. 2537	หนองตาเรือฯ	14/ทุ่งใหญ่	แม่ระกา	4	-	91
54	พด 0073	5042 II	73	"	27 พ.ค. 2537	หนองสระหัวฯ	14/ทุ่งใหญ่	แม่ระกา	14	1	92
55	17593	5042 II	19	"	11 ก.พ. 2526	หนองกระตัง	7/แหลมคู่	แม่ระกา	91	3	70
56	18741	5042 I	78	"	12 ก.ย. 2526	ที่สาธารณณะฯ	7/ดงพลวง	วังพิบูล	5	3	17
57	19653	2 น-16 อ, 32		"	24 ก.พ. 2527	บึงน้ำคั่ว	3/น้ำคั่ว	วังทอง	9	1	10.4
58	พด 0195	5042 I	179	"	10 มี.ค. 2540	หนองกกไม้แดงฯ	9	ดินทอง	96	2	86.3
59	31021	5042 I	174	"	27 มี.ค. 2529	ทุ่งหนองอีเฒ่า	6	วังพิบูล	325	2	50
60	17591	5042 II	139	"	11 ก.พ. 2526	ที่สาธารณณะฯ ม.1	1/วังประจู่	วังพิบูล	25	3	75
61	17590	5042 II	128	"	11 ก.พ. 2526	ที่สุสานฯ	1/วังประจู่	วังพิบูล	3	1	59

ลำดับที่	เลขที่ นส.	ระวาง		ประเภท	วันที่ออก	ชื่อ	หมู่บ้าน	ตำบล	เนื้อที่		
		หมายเลข	แผ่นที่						ไร่	งาน	
62	17588	4 ต-4 ต, 12 อ, 13อ		พลเมืองใช้ร่วมกัน	11 ก.พ. 2526	หนองขมุก	10/ดงจันทร์	วังพิบูล	14	2	93
63	พล 0078	5042 II	18	"	10 พ.ค. 2537	บึงกลางๆ	6/น้ำโค่งเหนือ	แม่ระกา	9	2	36
64	พล 0068	5042 II	18	"	10 พ.ค. 2537	บึงใหญ่	6/น้ำโค่งเหนือ	แม่ระกา	27	1	27
65	พล 0175	5ต-5ต, 13อ, 12อ		"	28 ม.ค. 2540	หนองวงษ์	7/แหลมคู่	แม่ระกา	8	1	96.1
66	พล 0074	5042 II	17	"	27 พ.ค. 2537	หนองอีเข้	8/วังน้ำใส	แม่ระกา	13	1	34
67	พล 0069	5ต, 10อ		"	27 มี.ย. 2537	หนองบ่อฯ	8/วังน้ำใส	แม่ระกา	12	1	39
68	พล 0121	5042 II	35	"	8 ม.ค. 2539	หนองแพบ	9/หนองผักหวาน	แม่ระกา	2	-	47
69	17602			"	11 ก.พ. 2526	หนองบัวใหญ่	9/หนองผักหวาน	แม่ระกา	4	1	18
70	17601			"	11 ก.พ. 2526	หนองบัวใหญ่	9/หนองผักหวาน	แม่ระกา	7	3	95
71	พล 0027	5042 II	35	"	3 ก.พ. 2537	บึงลำโรงฯ	9/หนองผักหวาน	แม่ระกา	22	3	35
72	พล 0072	7ต, 14อ		"	16 มี.ค. 2538	บึงลาดตะเพินใหญ่	10/หนองโอบัสต์	แม่ระกา	27	3	61
73	17594	6ต-6ต, 14อ-15อ	68	"	11 ก.พ. 2526	หนองสนุ่น	10/หนองสนุ่น	แม่ระกา	12	-	62
74	พล 0071	5042 II	35	"	10 พ.ค. 2537	หนองวงษ์	10/หนองโอบัสต์	แม่ระกา	5	1	10
75	พล 0075	5061 I, 5042 II	176,7	"	16 มี.ค. 2538	บึงหญ้า	11/แหลมคัก	แม่ระกา	156	3	44
76	18734	5042 II	8	"	12 ก.ย. 2526	ที่ป่าช้า	12/บ้านดง	แม่ระกา	2	3	45
77	17596	5042 II	8	"	11 ก.พ. 2526	หนองตดุกบัว	12/บ้านดง	แม่ระกา	4	2	49
78	17598	6ต, 14อ		"	11 ก.พ. 2526	หนองหัวควาย	13/บึงปิ่น	แม่ระกา	14	1	45
79	17595	6ต, 13อ		"	11 ก.พ. 2526	นาหลวง	13/แม่ระกา	แม่ระกา	40	1	38
80	31020	5042 II	23	"	27 มี.ค. 2529	ทุ่งหนองสะเตา	1/สะเตา	หนองพระ	199	3	43
81	17600	10ต, 17อ		"	11 ก.พ. 2526	หนองบัว	7/หนองบัว	หนองพระ	-	3	23

ลำดับที่	เลขที่ นส.	ระวาง		ประเภท	วันที่ออก	ชื่อ	หมู่/บ้าน	ตำบล	เนื้อที่		
		หมายเลข	แผ่นที่						ไร่	งาน	
82	พล 0076	5042 II	23	พลเมืองใช้ร่วมกัน	8 ม.ค. 2539	หนองสะเดา	1/หนองสะเดา	หนองพระ	53	-	76
83	10267			"	29 พ.ค. 2522	หนองพระ	3/หนองพระ	หนองพระ	18	2	61
84	30810			"	6 มี.ค. 2529	ทุ่งสระเกาะพังก	เจริญผล	หนองพระ	3	3	0.7
85	14747	9ต, 17อ		"	28 เม.ย. 2525	ทุ่งเจริญผล	เจริญผล	หนองพระ	5	2	29.7
86	17600	10ต, 17อ		"	11 ก.พ. 2526	หนองบัว	7/หนองบัว	หนองพระ	-	3	23
รวม									14,257	98	4,292.9

ทะเบียนรายชื่อ "หนังสือสำคัญสำหรับที่หลวง"

อำเภอเนินมะปราง

ลำดับที่	เลขที่ นส.	ระวาง		ประเภท	วันที่ออก	ชื่อ	หมู่บ้าน	ตำบล	เนื้อที่		
		หมายเลข	แผ่นที่						ไร่	งาน	ตรว.
1	42861	51423	35	พลเมืองใช้ร่วมกัน	6 ก.พ. 2533	ห้วยไต้เต	3/บ้านชมพู	ชมพู	10	1	66
2	พล 0031	51423	31,32	"	8 ม.ค. 2539	โคกน้ำป่าด	2/โคกน้ำป่าด	ชมพู	277	1	77
3	42862	51423	47	"	6 ก.พ. 2533	บึงสกุลฯ	1/ชมพู	ชมพู	23	3	61
4	42863	51423	35	"	6 ก.พ. 2533	บึงน้ำตัด	1/ชมพู	ชมพู	14	2	80
5	พล 0303	51423	7430-1	"	27 ม.ค. 2542	ศาลตาปู่	เนินมะปราง	เนินมะปราง	2	-	38
6	พล 0304	51423	7432-5	"	27 มี.ค. 2542	ศาลาประจำหมู่บ้าน	เนินกะบาก	เนินมะปราง	-	-	4
7	พล 0132	51423	127	"	6 ก.พ. 2539	บึงน้ำชอน	เนินกะบาก	เนินมะปราง	13	1	14
8	พล 0030	51423	127	"	16 มี.ค. 2538	คลองชะอำ	เนินดิน	เนินมะปราง	5	-	68
รวม									344	8	408

ทะเบียนรายชื่อ “หนังสือสำคัญสำหรับที่หลวง”

อำเภอนครไทย

ลำดับที่	เลขที่ นส.ล.	ระวาง		ประเภท	วันที่ออก	ชื่อ	หมู่บ้าน	ตำบล	เนื้อที่		
		หมายเลข	แผ่นที่						ไร่	งาน	ตรว.
1	46055	5143 II	130	พลเมืองใช้ร่วมกัน	14 ก.พ. 2534	บุงแม่มา	12/โนนนากาม	หนองกระท้าว	1	3	12
2	45590	5143 II	127	"	11 ม.ค. 2534	หนองขำตึกหนามฯ	5/โนน	หนองกระท้าว	1	3	21
3	45596	5143 II	115	"	11 ม.ค. 2534	หนองเย็นฯ	6/นาหนอง	หนองกระท้าว	5	-	74
4	45891	5143 II	116	"	22 ม.ค. 2534	หนองเขียวฯ	12/โนนนากาม	หนองกระท้าว	3	2	7
5	45594	5143 II	114	"	11 ม.ค. 2534	หนองปลาขาวฯ	6/นาหนอง	หนองกระท้าว	3	1	94
6	45893	5143 II	130	"	22 ม.ค. 2534	หนองจิ้งฯ	5/โนน	หนองกระท้าว	3	2	52
7	54894	5143 II	114	"	22 ม.ค. 2534	หนองป่าคำ	6/นาหนอง	หนองกระท้าว	4	-	39
8	45598	5143 II	116	"	11 ม.ค. 2534	คลองน้ำลาดฯ	12/โนนนากาม	หนองกระท้าว	8	1	16
9	45597	5143 II	131	"	11 ม.ค. 2534	หนองเป็ดฯ	9/โนนตะโพน	หนองกระท้าว	2	2	49
10	42108	5143 II	128	"	28 ก.ย. 2532	หนองสิมา	6/นาหนอง	หนองกระท้าว	5	2	96
11	พล 0096	5143 II	114	"	16 มี.ค. 2538	หนองซอก	6/นาหนอง	หนองกระท้าว	1	3	54
12	พล 0126	5143 II	158	"	06 ก.พ. 2539	คลองหัวมุ่น	15/หนองกระท้าว	หนองกระท้าว	5	-	12
13	45892	5143 II	130	"	22 ม.ค. 2534	หนองจามฯ	5/โนน	หนองกระท้าว	4	1	74
14	32255	5143 II	116	"	03 ก.ค. 2539	บุงใหญ่ฯ	9/โนนตาโพน	หนองกระท้าว	12	3	24
15	32260	5143 II	130	"	03 ก.ค. 2539	บุงผักเปียฯ	12/นากม	หนองกระท้าว	7	3	44
16	18742	5143 II	102	"	12 ก.ย. 2526	คลองร้องยางฯ	11/ป่าซ่าน	นครไทย	4	-	61
17	18533	5143 II	105	"	13 ก.ค. 2526	บุงตาเม่า	10/น้ำพราย	นครไทย	14	-	3
18	18532	5143 II	92	"	13 ก.ค. 2526	บุงขอนแก่นฯ	10/น้ำพราย	นครไทย	7	2	37
19	18529	5143 II	92	"	13 ก.ค. 2526	บุงครามฯ	10/น้ำพราย	นครไทย	8	-	83

ลำดับที่	เลขที่ นศ.	รางวัล		ประเภท	วันที่ออก	ชื่อ	หมู่บ้าน	ตำบล		เมื่อที่	
		หมายเลข	แผ่นที่					ไร่	งาน		
20	42111	5143 II	92	พลเมืองใจรวมกัน	28 ก.ย. 2532	บุงนำดีด๓	4/หัวมา	เนินเพิ่ม	13	2	66
21	32253	5143 II	105	"	03 ก.ค. 2529	หนองน้ำดีด๓	2/เนินเพิ่ม	เนินเพิ่ม	16	2	82
22	32259	5143 II	105	"	03 ก.ย. 2529	หนองน้ำดีด๓	2/เนินเพิ่ม	เนินเพิ่ม	16	1	36
23	31327	5143 II	105	"	23 เม.ย. 2529	หนองคูณ๓	1/หัวยี่สิบตั้ง	เนินเพิ่ม	22	-	83
24	45591	5143 II	120	"	11 ม.ค. 2534	หนองน้ำ๓	3/สวนยาง	เนินเพิ่ม	6	2	23
25	42179	5143 II 9894	5	"	02 ต.ค. 2532	บุงท่าเรือ๓	4/หัวมา	เนินเพิ่ม	10	1	34
26	19654	5143 II	120	"	24 ก.พ. 2527	หนองใหญ่๓	3/สวนยาง	เนินเพิ่ม	4	1	18
27	18725	5143 II	79	"	12 ก.ย. 2526	หนองน้ำทวม๓	6/หนองแก้ว	เนินเพิ่ม	10	3	93
28	18357	5143 II	150	"	13 ก.ค. 2526	หนองผักกูด	1/หัวยี่สิบตั้ง	เนินเพิ่ม	11	3	23
29	32374	5143 II	115	"	14 ก.ค. 2529	หนองซึกัดิน๓	6/มาหนอง	หนองกระท้าว	4	2	92
30	46052	5143 II	130	"	14 ก.พ. 2534	หนองอ้ายเหล็ก๓	5/โนน	หนองกระท้าว	3	1	36
31	46053	5143 II	130	"	14 ก.พ. 2534	หนองผักสวาง๓	12/โนนมาถ้ำ	หนองกระท้าว	5	-	78
32	42175	5143 II		"	02 ต.ค. 2532	บุงต้นกุ่ม๓	4/โนนมาซอน	นครชุม	-	2	97
33	42112	5143 II	101	"	28 ก.ค. 2532	หนองปากกา๓	11/ป่าข่าน	นครไทย	17	3	32
34	42109	5143 II	114	"	28 ก.ย. 2532	บุงป่าดี๓	11/ป่าข่าน	นครไทย	6	-	88
35	42101	5143 II	114	"	28 ก.ย. 2532	หนองซึกัดิน๓	11/ป่าข่าน	นครไทย	7	3	60
36	42107	5143 II	105	"	28 ก.ย. 2532	บุงไค๓	6/หนองลาน	นครไทย	38	1	59
37	42106	5143 II	101	"	28 ก.ย. 2532	บุงน้อย๓	11/ป่าข่าน	นครไทย	16	3	39
38	42099	5143 II	115	"	28 ก.ย. 2532	บุงกลาง๓	11/ป่าข่าน	นครไทย	12	2	87
39	42102	5143 II	105	"	28 ก.ย. 2532	หนองอ้อ๓	6/หนองลาน	นครไทย	7	-	94
40	42097	5143 II	115	"	28 ก.ย. 2532	บุงปลาน้อย๓	11/ป่าข่าน	นครไทย	11	2	51

ลำดับที่	เลขที่ นสด.	ระวาง		ประเภท	วันที่ออก	ชื่อ	หมู่/บ้าน	ตำบล	เมื่อที่		
		หมายเลข	แผนที่						ไร่	งาน	ตรว.
41	42096	5143 II	105	พดเมืองใช้ร่วมกัน	28 ก.ย. 2532	หนองโอบัสต์ฯ	6/หนองลาน	นครไทย	8	2	12
42	42098	5143 II	115	"	28 ก.ย. 2532	บึงอ้อฯ	11/ป่าซ่าน	นครไทย	16	-	63
43				"	07 มิ.ย. 2514	บึงหลวงฯ	5,11	นครไทย	181	-	96
44	4228/2517			"	17 เม.ย. 2517	ทุ่งหนองทอง	4	นครไทย	65	2	33
45	6961	5143 II 9492-14		"	28 ก.ค. 2520	หนองน้ำสร้างฯ	นครไทย	นครไทย	3	3	13
46	32201	5143 II	118	"	01 ก.ค. 2529	คลองจิกฯ	8/คลองจิก	นครไทย	12	1	31
47	47093	5143 II	102	"	14 มี.ค. 2534	เนินหนองกระดามฯ	9/หนองกระดาม	นครไทย	23	2	90
48	พด 0123	5143 II		"	08 ม.ค. 2539	หนองปู	7/คลองจิก	นครไทย	40	2	6
49	46531	5143 II	129	"	05 มี.ค. 2534	หนองกลางพงฯ	5/โนน	หนองกระทิว	1	3	46
50	46528	5143 II	130	"	05 มี.ค. 2534	หนองบุงป่าสักฯ	5/โนน	หนองกระทิว	1	3	43
51	46532	5143 II	130	"	05 มี.ค. 2534	หนองลึกฝ้ายเดี่ยวฯ	5/โนน	หนองกระทิว	1	-	5
52	46533	5143 II	129	"	05 มี.ค. 2534	หนองหัวหม้อฯ	5/โนน	หนองกระทิว	1	1	41
53	47062	5143 II	131	"	14 มี.ค. 2534	ที่หนองไคส์ฯ	9/โนนตะโพน	หนองกระทิว	4	3	80
54	47065	5143 II	130	"	14 มี.ค. 2534	หนองต่อคอกฯ	5/โนน	หนองกระทิว	-	3	68
55	45593	5143 II	115	"	11 ม.ค. 2534	หนองเต่าฯ	6/นาหนอง	หนองกระทิว	6	2	47
56	45592	5143 II	130	"	11 ม.ค. 2534	หนองสองห้องฯ	5/โนน	หนองกระทิว	4	-	24
57	49823	5143 II	131	"	19 พ.ย. 2534	หนองหวดฯ	9/โนนตะโพน	หนองกระทิว	3	1	23
58	32632	5143 II	144	"	14 ส.ค. 2529	ป่าช้าหนองกระทิว	3/หนองกระทิว	หนองกระทิว	49	1	91
59	46530	5143 II	114	"	05 มี.ค. 2534	ที่หนองคอนไถฯ	6/นาหนอง	หนองกระทิว	3	3	35
60	32256	5143 IV	050	"	03 ก.ค. 2529	บึงนาคานฯ	2/บึงลิ้นเียด	นาบัว	8	3	57
61	32254	5143 IV	007,021	"	03 ก.ค. 2529	บึงน้ำตื้นน้อยฯ	1/นาคล้าย	นาบัว	2	2	20.8

ลำดับที่	เลขที่ นศด.	ระวาง		ประเภท	วันที่ออก	ชื่อ	หมู่บ้าน	ตำบล	เนื้อที่		
		หมายเลข	แผนที่						ไร่	งาน	ตรว.
62	32252	5143 IV	021	พลเมืองใช้ร่วมกัน	03 ก.ค. 2529	บุงน้ำดีโตใหญ่ฯ	10/นาโคต้าย	นาบัว	7	1	10.2
63	32251	5143 IV	050	"	03 ก.ค. 2539	หนองห่มฯ	4/นาบัว	นาบัว	4	2	24.3
64	30526	5143 IV	049	"	18 ก.พ. 2529	หนองน้ำบุงนาโป่งฯ	3/โนน	นาบัว	6	3	16
65	32372	5143 IV	050	"	14 ก.ค. 2529	บุงดาเมฯ	4/นาบัว	นาบัว	4	2	3
66	32370	5143 IV	050	"	14 ก.ค. 2529	บุงสี่เสียดฯ	2/บุงสี่เสียด	นาบัว	20	2	75.4
67	42210	5143 II	36	"	28 ก.ย. 2532	บุงน้ำดีตฯ	5/นาจาน	นาบัว	11	2	72
68	30522	5143 I	119	"	18 ก.พ. 2529	บุงบ้านน้ำกุ่มฯ	2/น้ำกุ่ม	น้ำกุ่ม	7	1	61
69	42104	5143 I	159	"	28 ก.ย. 2532	บุงคอกควายฯ	4/โนนนาซอน	นครชุม	1	-	23
รวม									822	112	3,332.7

ทะเบียนรายชื่อ “หนังสือสำคัญสำหรับที่หลวง” อำเภอพรหมพิราม

ลำดับที่	เลขที่ นส.	ระวาง		ประเภท	วันที่ออก	ชื่อ	หมู่บ้าน	ตำบล	เนื้อที่		
		หมายเลข	แผนที่						ไร่	ตรว.	
1	พล 0400	5043 III 2894		พลเมืองใช้ร่วมกัน	19 ก.ย. 2545	หนองนาเดียนฯ	7/ท่าลำโรง	มะต๋อง	13	-	12
2	พล 0401	5043 III 2690		"	19 พ.ย. 2545	หนองบอนในฯ	7/ท่าลำโรง	มะต๋อง	34	2	63
3	พล 0390	5043 III 2694		"	17 ส.ค. 2545	หนองระมั่งฯ	7/ท่าลำโรง	มะต๋อง	1	2	84
4	พล 0393	5043 III 2892		"	27 ส.ค. 2545	หนองอ้อฯ	7/ท่าลำโรง	มะต๋อง	5	-	79
5	42704	5042 IV	26	"	29 ม.ค. 2533	บึงมะแข้งฯ	1/หอกดอง	หอกดอง	10	1	2
6	42703	5042 II	14	"	29 ม.ค. 2533	หนองกตฯ	9/หอกดอง	หอกดอง	22	2	29
7	42702	5042 I	14	"	29 ม.ค. 2533	ที่สาธารณประโยชน์	1/หอกดอง	หอกดอง	28	1	80
8	42701	5042 IV	27	"	29 ม.ค. 2533	ที่สาธารณประโยชน์แปลง	2/บ้านไร่	หอกดอง	11	1	2
9	42700	5043 IV	27	"	29 ม.ค. 2533	ที่สาธารณประโยชน์แปลง2	2/กระบ้ง	หอกดอง	15	3	1
10	42699	5042 I	27	"	29 ม.ค. 2533	ที่สาธารณประโยชน์แปลง1	2/บ้านไร่	หอกดอง	31	-	78
11	พล 0385	5042 IV 3274		"	07 ส.ค. 2545	บึงมะแข้งฯ	6/หอกดอง	หอกดอง	22	3	78
12	พล 0448	5042 IV 3274		"	10 มิ.ย. 2546	หนองจีตงฯ	2/กระบ้ง	หอกดอง	31	3	11.2
13	48432	5043 III	70	"	14 มิ.ย. 2534	ที่สาธารณประโยชน์จำ.3	3/ชอง	ศรีภิรมย์	14	2	4
14	48431	5043 III	70	"	14 มิ.ย. 2534	ที่สาธารณประโยชน์จำ.3	3/ชอง	ศรีภิรมย์	11	3	5
15	7686			"	07 ธ.ค. 2520	ตลิ่งน้ำบ่อฯ	1.2	ศรีภิรมย์	191	-	75
16	14743	19 น. 3ฎ		"	28 เม.ย. 2525	คดยางฯ	คดยาง	ศรีภิรมย์	1,057	2	71
17	14745			"	28 เม.ย. 2525	ทุ่งกลางฯ	ศรีภิรมย์	ศรีภิรมย์	236	-	73
18	พล 0351	5043 III 2680		"	16 ต.ค. 2544	หนองอ้อฯ	2	พรหมพิราม	9	3	66.9
19	พล 0171	5043 III	165	"	28 ม.ค. 2540	ที่สาธารณประโยชน์บ้าน	6/กรับพวงเหนือ	พรหมพิราม	10	1	51

ลำดับที่	เลขที่ นตล.	ระวาง		ประเภท	วันที่ออก	ชื่อ	หมู่บ้าน	ตำบล	เนื้อที่		
		หมายเลข	แผนที่						ไร่	งาน	
20	พด 0170	5043 III	152	พดเมืองเข้าร่วมกัน	28 ม.ค. 2540	ที่สาธารณูปโภคหมู่บ้าน	9ย่านขาด	พรหมพิราม	3	-	41
21	พด 0169	5043 III	165	"	28 ม.ค. 2540	ที่สาธารณูปโภคหมู่บ้าน	6/กรับพวงเหนือ	พรหมพิราม	5	3	92
22	พด 0168	5043 III	164	"	28 ม.ค. 2540	ที่สาธารณูปโภคหมู่บ้าน	10/หัวขตั้ง	พรหมพิราม	2	1	7
23	43539	5043 III	90	"	02 ก.ค. 2533	ที่สาธารณูปโภคหมู่บ้าน	1/โคกสมอ	ดงประจำ	27	-	73
24	43538	5043 III	49	"	02 ก.ค. 2533	ที่สาธารณูปโภคหมู่บ้าน	7/ฝาคบึง	ดงประจำ	12	-	83
25	43133	5043 III 3092		"	05 มี.ค. 2533	หนองเมวัง	1/โคกสมอ	ดงประจำ	29	-	41
26	43105	5043 III	77	"	05 มี.ค. 2533	ป่าช้า	6/ทุ่งตาเดียว	ดงประจำ	4	-	37
27	43470	5043 III		"	28 พ.ค. 2533	ที่สาธารณูปโภคหมู่บ้าน 6	6/ทุ่งตาปรีชว	ดงประจำ	9	3	61
28	43134	5043 III	91	"	05 มี.ค. 2533	ป่าช้า	1/โคกสมอ	ดงประจำ	4	1	34
29	28630	5043 III	49	"	09 ต.ค. 2528	หนองตีก	7/ฝาคบึง	ดงประจำ	86	1	5
30	38839	5043 III	49	"	04 ก.ค. 2531	หนองมน	7/ฝาคบึง	ดงประจำ	73	3	82
31	พด 0381	5043 III 2694		"	17 ก.ค. 2545	หนองระมั่ง	2/คลองตก	ดงประจำ	4	1	12
32	พด 0382	5043 III 2694		"	17 ก.ค. 2545	หนองสี่ร้อย	2/คลองตก	ดงประจำ	6	3	14
33	45889	5043 III	125	"	22 ม.ค. 2534	ที่สาธารณูปโภคหมู่บ้าน 4	4/ทางไหล	มะตอง	45	2	24
34	43641	5043 III	89	"	05 ก.ค. 2533	ที่สาธารณูปโภค ม.7	7/ท่าลำโรง	มะตอง	-	1	30
35	43603	5043 III	89	"	05 ก.ค. 2533	หนองตอกบ	7/ท่าลำโรง	มะตอง	4	-	53
36	43598	5043 III	89	"	05 ก.ค. 2533	ที่สาธารณูปโภค	7/ท่าลำโรง	มะตอง	30	2	46
37	42708	5043 III	102	"	29 ม.ค. 2533	ที่สาธารณูปโภค	5/ฝาค	มะตอง	62	2	30
38	52707	5043 III	114	"	29 ม.ค. 2533	ที่สาธารณูปโภค โยชน	8/ป่าสัก	มะตอง	25	3	72
39	42705	5043 III	89	"	29 ม.ค. 2533	หนองน้ำ	7/ท่าลำโรง	มะตอง	13	2	52
40	43604	5043 III	132, 133	"	05 ก.ค. 2533	บึงขคใหญ่	3/หนองห้าง	วังวน	70	2	31

ลำดับที่	เลขที่ นสล.	ระวาง		ประเภท	วันที่ออก	ชื่อ	หมู่บ้าน	ตำบล	เนื้อที่		
		หมายเลข	แผนที่						ไร่	งาน	
41	43129	5043 III	132	พลเมืองใช้ร่วมกัน	05 มี.ค. 2533	บึงขน้อยๆ	หนองห้าง	วังวน	31	1	19
42	43540	5043 III	88, 75	"	02 ก.ค. 2533	ที่สาธารณชน ม.8	8/หัวเขา	วังฆ้อง	24	-	27
43	43537	5043 III	112	"	02 ก.ค. 2533	ที่สาธารณชนประจำหมู่ 3-6	3-6/วังฆ้อง	วังฆ้อง	38	2	27
44	43426	5043 III	85	"	28 พ.ค. 2533	ที่สาธารณชนประจำหมู่บ้าน	แหลมโพธิ์	วังฆ้อง	50	-	76
45	43535	5043 III	87	"	02 ก.ค. 2533	ที่สาธารณชนประโยชน์ ม.7	คลองเตาถาย	วังฆ้อง	25	3	33
46	43536	5043 III	99	"	02 ก.ค. 2533	ที่สาธารณชนประโยชน์ ม.2	วังฆ้อง	วังฆ้อง	25	2	64
47	พล 0405	5043 III 1490		"	04 ธ.ค. 2545	หนองจอกๆ	9/วังมะदान	วังฆ้อง	23	3	62
48	พล 0131	5043 III	92	"	06 ก.พ. 2539	หนองซ้งๆ	5/หนองซ้ง	ตลุกเทียม	19	3	43
49	พล 0130	5043 III	58	"	06 ก.พ. 2539	ที่สาธารณชนประโยชน์ ม.2	2/ท่าเตาหนัก	ตลุกเทียม	342	2	92
50	14749			"	28 เม.ย. 2525	เด่นไร่้อยๆ	ตลุกเทียม	ตลุกเทียม	1,515	2	92
51	484430	5043 III	105	"	14 มิ.ย. 2534	บึงนางๆ	7/บึงนาง	ตลุกเทียม	150	-	22
52	48429			"	14 มิ.ย. 2534	ที่สาธารณชนประจำ ม.7	7/หนองสะแก	ตลุกเทียม	14	1	41
53	48428	5043 II	98	"	14 มิ.ย. 2534	ที่สาธารณชนประจำ ม.5	5/หนองไผ่	ตลุกเทียม	54	2	-
54	48506	4943 I	14	"	19 มิ.ย. 2534	ที่สาธารณชนประจำ ม.7	7/หนองสะแก	ตลุกเทียม	8	1	27
55	14744			"	28 เม.ย. 2525	ทุ่งกลางๆ	4	ตลุกเทียม	311	2	12
56	43599	5043 III	89	"	05 ก.ค. 2533	หนองสมันต์ ม.6	6/ทุ่งตาปรีวัย	ดงประก่า	22	-	73
57	43597	5043 III	55	"	05 ก.ค. 2533	หนองกาย	2/คลองตาก	ดงประก่า	91	1	12
58	พล0046	5043 III	164	"	28 ม.ค. 2540	ที่สาธารณชนประจำหมู่บ้าน	10/หัวตั้ง	พรมพืราม	6	-	92
59	45888	5043 III	142	"	22 ม.ค. 2534	หนองจ ม.1	1/พรมพืราม	พรมพืราม	2	2	65
60	48427	5043 III	166	"	14 มิ.ย. 2534	ที่สาธารณชน	6/กรับพวงหนือ	พรมพืราม	3	-	90
61	48426	5043 III	152	"	14 มิ.ย. 2534	ที่สาธารณชน	9/ย่านขาด	พรมพืราม	1	2	15

ลำดับที่	เลขที่ นสล.	ระวาง		ประเภท	วันที่ออก	ชื่อ	หมู่บ้าน	ตำบล	เนื้อที่		
		หมายเลข	แผ่นที่						ไร่	งาน	
62	48493	5043 II	166	พลเมืองใช้ร่วมกัน	17 มี.ย. 2534	ที่สาธารณชน	5/กรับพวงกลาง	พรหมพิราม	8	1	31
63	45890	5043 II	180	"	22 ม.ค. 2534	หนองบัว	2/พรหมพิราม	พรหมพิราม	9	2	50
64	43132	5043 II	142	"	05 มี.ค. 2533	หนองน้ำ	1/พรหมพิราม	พรหมพิราม	9	2	61
65	43131	5043 II	155	"	05 มี.ค. 2533	หนองละหาน	1/พรหมพิราม	พรหมพิราม	189	2	77
66	พล0389	5043 II		"	27 ส.ค. 2545	ที่สาธารณชนแปลงที่ 1	8/ย่านขาด	พรหมพิราม	12	2	1
67	48031	5042 IV	25	"	25 เม.ย. 2534	ทุ่งหนองจิก แปลงที่ 5	3/หนองหม้อแกง, 2/ทำช้าง	ทำช้าง	1440	-	97
68	43135	5042 IV	24,25	"	05 มี.ค. 2533	ทุ่งหนองจิก แปลงที่ 4	2,3/ทำช้าง, หนองหม้อแกง	ทำช้าง	847	-	66
69	43136	5042 IV	12	"	05 มี.ค. 2533	ทุ่งหนองจิก แปลงที่ 3	3/หนองหม้อแกง	ทำช้าง	26	3	22
70	43138	5042 IV	12	"	05 มี.ค. 2533	ทุ่งหนองจิก แปลงที่ 2	3/หนองหม้อแกง	ทำช้าง	36	2	29
71	43137	5042 IV	12	"	05 มี.ค. 2533	ทุ่งหนองจิก แปลงที่ 1	3/หนองหม้อแกง	ทำช้าง	33	2	44
72	พล 0220	5043 III	147-178	"	31 มี.ค. 2540	หนองระดึก	4	วังวน	163	-	17.7
73	45887	5043 III	121	"	22 ม.ค. 2534	ที่สาธารณชน	วังไม้แก่น	วังวน	22	-	58
74	พล 0397	5043 III		"	11 ก.ย. 2545	ที่สาธารณชน	8/ย่านขาด	พรหมพิราม	10	1	79
รวม									7,822	105	3,401.8

ทะเบียนรายชื่อ “หนังสือสำคัญสำหรับที่หลวง”

อำเภอบางกระทุ่ม

ลำดับที่	เลขที่ นสค.	ระวาง		ประเภท	วันที่ออก	ชื่อ	หมู่/บ้าน	ตำบล	เนื้อที่		
		หมายเลข	แผ่นที่						ไร่	งาน	
1	พล 0017	50422	156	พลเมืองใช้ร่วมกัน	9 ส.ค. 2536	บึงอีแรนฯ	5	บ้านไร่	82	-	18
2	27773	50422	80	"	17 ก.ย. 2528	หนองบัว	7/บ้านย่านโนนไพร	บ้านไร่	8	3	54
3	27767	50422	13	"	17 ก.ย. 2528	หนองบอน	บ้านย่านโนนไพร	บ้านไร่	14	3	46
4	6969			"	29 ก.ค. 2520	หนองขาวฯ	บ้านไร่	บ้านไร่	140	-	19
5	6971			"	29 ก.ค. 2520	ทุ่งอีชัยโปร่งสาฯ	บ้านไร่	บ้านไร่	223	3	39
6	6972			"	29 ก.ค. 2520	ทุ่งอีชัยแก้ว	บ้านไร่	บ้านไร่	213	3	48
7	43608	50422	125	"	5 ก.ค. 2533	หนองสีงา	2/บ้านหนองพญาตลอด	เนินกลุ่ม	2	-	48
8	43612	50422	125	"	5 ก.ค. 2533	หนองทุ่งนาฯ	2/บ้านหนองพญาตลอด	เนินกลุ่ม	3	1	36
9	พล 0236	14 ต. 18 อ		"	29 เม.ย. 2540	ทุ่งป่าแดงฯ	8-11	เนินกลุ่ม	896	3	10
10	พล 0184	50422	81-94	"	11 ก.พ. 2540	ทุ่งหนองน้อยฯ	1	บางกระทุ่ม	301	1	39
11	พล 0176	50422	133	"	28 ม.ค. 2540	หนองกร่างฯ	6/บางกระทุ่ม	บางกระทุ่ม	6	-	10
12	พล 0086	50422	133	"	27 ก.พ. 2538	หนองเข้	6/บางกระทุ่ม	บางกระทุ่ม	4	-	89
13	10263			"	29 พ.ค. 2522	ที่ตั้งที่ทำการไปรษณีย์อำเภอบางกระทุ่ม	3	บางกระทุ่ม	1	-	79
14	18522	50422	149	"	13 ก.ค. 2526	หนองผักตบ	3/คลองสลักไม้	ไผ่ล้อม	3	1	21
15	พล 0016	50422	147	"	9 ส.ค. 2536	หนองตะเค	2/ทานา	ไผ่ล้อม	2	1	19
16	48978	50422	148	"	18 ก.ย. 2534	หนองขาวฯ	2/ทานา	ไผ่ล้อม	215	2	45
17	พล 0047	50423	156	"	11 ก.พ. 2540	บึงใหญ่ฯ	3/บึงบัว	สนามกดี	117	-	11
18	พล 0183	50423	156	"	11 ก.พ. 2540	บึงบัวฯ	2/สนามกดี	สนามกดี	367	3	27.3
19	พล 0182	50422	145-146	"	11 ก.พ. 2540	บึงเพงฯ	3/สนามกดี	สนามกดี	852	3	46.4

ลำดับที่	เลขที่ นสล.	ระวาง		ประเภท	วันที่ออก	ชื่อ	หมู่บ้าน	ตำบล	เนื้อที่		
		หมายเลข	แผนที่						ไร่	งาน	
20	10510			พลเมืองใช้ร่วมกัน	12 ก.ค. 2522	ทุ่งน้อยฯ	6	สนามคดี	305	-	35.1
21	10512			"	12 ก.ค. 2522	หนองแจ่มฯ	1-3	สนามคดี	539	-	13
22	พล 0141	50422	147	"	18 มี.ค. 2539	หนองตาแทน	1/สนามคดี	สนามคดี	188	-	30
23	10509			"	12 มี.ค. 2522	หนองเสือหลายอ้อฯ	4	สนามคดี	183	1	80.5
24	27768	10.		"	17 ก.ย. 2528	หนองกระดุมเต่า	5/สนามคดี	สนามคดี	1	1	34
25	43601	50422	82	"	5 ก.ค. 2533	หนองพุ่มแสงฯ	1/บางสี	ท่าศาล	22	1	91
26	42860	50422	44	"	6 ก.พ. 2533	บึงชะเลียงฯ	6/ทำดินแดง	ท่าศาล	93	-	7
27	พล 0222	50422	57-58	"	31 มี.ค. 2540	บึงลำโรงฯ	5	ท่าศาล	93	3	89
28	พล 0109		7-6 ต, 12-1	"	17 มิ.ย. 2538	หนองจิกโพรง	6/ทำดินแดง	ท่าศาล	33	1	77
29	พล 0140		6 ต, 12 อ	"	18 ส.ค. 2538	หนองถ้ำ	6/ทำดินแดง	ท่าศาล	35	3	-
30	พล 0108/2538		6 ต, 11 อ	"	27 มิ.ย. 2538	หนองอ้ายยาว	6/ทำดินแดง	ท่าศาล	5	1	59
31	พล 0101	50422	44	"	27 มิ.ย. 2538	ลำรางบึงชะเลียง	6/ทำดินแดง	ท่าศาล	6	2	81
32	43952	50422	71	"	10 ก.ค. 2533	หนองกั๊กฯ	8/ทุ่งน้อย	ท่าศาล	17	2	69
33	43948	50422	71	"	10 ก.ค. 2533	บึงบัวฯ	8/ทุ่งน้อย	ท่าศาล	22	3	19
34	พล 0357	50423	3232	"	23 พ.ย. 2544	หนองพิกทอง	9	โคกสูงสุด	75	3	5.8
35	พล 0356	50423	3232	"	23 พ.ย. 2544	หนองพิกทอง	9	โคกสูงสุด	99	2	88.7
36	27764	50424	118	"	17 ก.ย. 2528	หนองศัศคป	1/ย่านยาว	โคกสูงสุด	16	1	86
37	27769		17 อ	"	17 ก.ย. 2528	หนองสืบสัง	/ย่านยาว	โคกสูงสุด	15	3	28
38	27771		14 อ	"	17 ก.ย. 2528	หนองหญ้าปล้อง	1/ย่านยาว	โคกสูงสุด	8	1	72
39	2777		16 อ	"	17 ก.ย. 2528	หนองเจ็ดถาม	ย่านยาว	โคกสูงสุด	1	1	53
40	27776	50422	131	"	17 ก.ย. 2528	หนองไผ่ล้อม	1/ย่านยาว	โคกสูงสุด	11	2	45

ลำดับที่	เลขที่ นสд.	ระวาง		ประเภท	วันที่ออก	ชื่อ	หมู่บ้าน	ตำบล	พื้นที่		
		หมายเลข	แผนที่						ไร่	งาน	
41	27777	50422	132	พดเมืองใช้ร่วมกัน	17 ก.ย. 2528	หนองทองเอน	ย่านยาว	โคกสูงสุด	11	8	29
42	27780	50422	131	"	17 ก.ย. 2528	หนองขอน	1/ย่านยาว	โคกสูงสุด	6	-	68
43	30811			"	6 มี.ค. 2529	คุยโพธิ์	2,3	โคกสูงสุด	205	-	12
44	พด 0177		110	"	28 มี.ค. 2540	หนองควายตาย	5/วังตาบัว	โคกสูงสุด	2	2	86
45	พด 0221		6 ฎ	"	31 มี.ค. 2540	หนองจุกคุยโพธิ์	3/ย่านยาว	โคกสูงสุด	4	3	39
46	27778		6 ฎ	"	17 ก.ย. 2528	หนองแจม	บางกระน้อย	นครป่าหมาก	2	3	90
47	18597	50422	98	"	11 มี.ค. 2526	หนองระมาน	5/สามเรือน	นครป่าหมาก	20	1	47
48	27770	50422	97	"	17 ก.ย. 2528	หนองน้ำคำ	2/บางกระน้อย	นครป่าหมาก	2	3	46
49	27774	50422	82	"	17 ก.ย. 2528	บึงช้าง	1/วัดหลวง	นครป่าหมาก	44	-	30
50	18524	50423	98	"	13 ก.ค. 2526	บึงตานวม	7/โครงกรง	นครป่าหมาก	12	3	5
51	พด 0093	50422	95	"	27 ก.พ. 2538	หนองบึงฯ	1/บึงลำ	นครป่าหมาก	1	-	5
52	พด 0094	50422	100	"	27 ก.พ. 2538	หนองบัว	9/แหลมพระธาตุ	นครป่าหมาก	6	3	21
53	พด 0088	50422	86	"	27 ก.พ. 2538	หนองแหลมพระธาตุ	9/แหลมพระธาตุ	นครป่าหมาก	4	1	85
54	พด 0023	50422	111,112	"	24 ส.ค. 2536	บึงตาเทียน	6/บึงตาเทียน	นครป่าหมาก	91	3	61
55	50516	50422	98	"	3 ก.พ. 2535	บึงฯ	โครงกรง	นครป่าหมาก	31	3	38
56	12346			"	7 ส.ค. 2523	บึงตาดังฯ	7/โครงกรง	นครป่าหมาก	102	3	35
57	43610	50422	111	"	5 ก.ค. 2533	บึงชีวา	12/สามเรือน	นครป่าหมาก	48	3	24
58	43609	50422	111	"	5 ก.ค. 2533	บึงพลับฯ	4/บ้านเก่า	นครป่าหมาก	22	3	23
59	27772	50422	97	"	17 ก.ย. 2528	หนองกรด	สามเรือน	นครป่าหมาก	3	2	20
60	18600	50422	84	"	11 ส.ค. 2526	บึงทม	คางพะยอม	นครป่าหมาก	27	3	27
61	18521	50422	84	"	13 ก.ค. 2526	บึงท่าหวาน	คางพะยอม	นครป่าหมาก	27	3	29

ลำดับที่	เลขที่ บสส.	ระวาง		ประเภท	วันที่ออก	ชื่อ	หมู่บ้าน	ตำบล	พื้นที่		
		หมายเลข	แผ่นที่						ไร่	งาน	
62	43602	50422	110	พลเมืองเข้าร่วมกัน	5 ก.ค. 2533	รางปลาไหลตา	4/บ้านเก่า	นครป่าหมาก	3	2	73
63	43611	50422	99	"	5 ก.ค. 2533	หนองตาตุ่มฯ	7/โครงการ	นครป่าหมาก	6	1	66
64	45886	50422	100	"	22 ม.ค. 2534	หนองเต่าหมู่ฯ	โครงการ	นครป่าหมาก	2	-	35
65	18523	50422	135	"	13 ก.ค. 2526	หนองบอนน้อย	ท่านา	ไผ่ล้อม	6	-	38
66	49260	50422	123	"	10 ต.ค. 2534	ทุ่งหลังวัด	7	ไผ่ล้อม	80	1	50
67	47024	50422	124	"	8 มี.ค. 2534	บึงช้างฯ	10/บึงช้าง	ไผ่ล้อม	95	-	28
68	30809	50422	137	"	6 มี.ค. 2529	หนองโพรง	ไผ่ล้อม	ไผ่ล้อม	11	3	52
69	28631			"	6 ต.ค. 2528	บึงปากทางฯ	3/ท่านา	ไผ่ล้อม	49	-	54
70	27779	50422	125	"	17 ก.ย. 2528	หนองตะเข้กัตต์เหล่น	บึงช้าง	ไผ่ล้อม	32	-	65
71	27765	50422	136	"	17 ก.ย. 2528	หนองโปร่ง	5/ไผ่ล้อม	ไผ่ล้อม	9	3	71
72	18601	50422	123	"	11 ส.ค. 2526	หนองปลาขนา	ท่ามะขาม	ไผ่ล้อม	22	1	50
73	18599	50422	136	"	11 ส.ค. 2526	บึงตะเคียน	บึงตะเคียน	ไผ่ล้อม	38	-	16
74	18598	50422	121	"	11 ส.ค. 2526	หนองทุ่งหวาย	11/ยางโพน	ไผ่ล้อม	42	2	63
75	18526	50422	149	"	13 ก.ค. 2526	บึงจิว	3/คลองสลักไม้	ไผ่ล้อม	51	2	64
76	18525	50422	113	"	13 ก.ค. 2526	หนองตาเย็น	ท่ามะขาม	ไผ่ล้อม	10	1	13
รวม									6,252	124	3,325.8

ภาคผนวก ข
ตารางข้อมูลพื้นที่ นสท. จังหวัดสุโขทัย

ทะเบียนรายชื่อ “หนังสือสำคัญสำหรับที่หลวง”

อำเภอศรีมหา

ลำดับที่	เลขที่ นสค.	ระวาง		ประเภท	วันที่ออก	ชื่อ	หมู่/บ้าน	ตำบล	เนื้อที่		
		หมายเลข	แผ่นที่						ไร่	งาน	ตรว.
1	7872	-	-	หาสารบบไม่พบ	27 ม.ค. 21	ทุ่งพันธุ์ลาย	บ้านโตนด	โตนด	289	-	68
2	17180	-	-	หนองน้ำสาธารณะประโยชน์	13 ม.ค. 26	หนองใหญ่ ท่าลานช้าง	"	"	100	1	55
3	17183	-	-	"	13 ม.ค. 26	หนองหญ้าไทร	"	"	29	2	32
4	29568	-	-	"	11 ธ.ค. 28	หนองระหาร	บ้านน้ำค้าง	"	18	-	23
5	สท 0460	-	-	กักเก็บน้ำ	14 ก.ย. 43	หนองกระแสน	บ้านหนองกระแสน	"	28	1	88
6	สท 0496	-	-	ใช้เป็นที่พักเก็บน้ำ	19 ก.ย. 43	หนองกอม	บ้านนบคุย	"	17	3	21
7	สท 0497	-	-	"	19 ก.ย. 43	หนองคางคก	"	"	6	3	16
8	สท 0501	-	-	"	19 ก.ย. 43	หนองจันทน์	บ้านหนองกระแสน	"	12	3	66
9	สท 0524	-	-	"	27 ต.ค. 43	หนองอ้อ	บ้านยางแหลม	"	41	2	33
10	สท 0611	-	-	เดิมเป็นโรงฆ่าสัตว์ปัจจุบัน เป็นที่สาธารณะประโยชน์	25 มิ.ย. 45	ที่สาธารณะประโยชน์	บ้านหน่อ	"	-	3	86
11	สท 0618	-	-	ใช้เป็นที่พักเก็บน้ำ	26 ก.ค. 45	หนองปลาหลด	บ้านหนองกระแสน	"	4	1	72
12	สท 0621	-	-	"	26 ก.ค. 45	หนองป่อ	บ้านทรายทอง	"	9	3	39
13	สท 0623	-	-	"	26 ก.ค. 45	หนองมือง	บ้านวังชุมแสง	"	5	-	79
14	สท 0624	-	-	ใช้เป็นที่พักเก็บน้ำ	26 ก.ค. 45	หนองรอบ	บ้านทรายทอง	"	1	-	56
15	สท 0625	-	-	"	26 ก.ค. 45	หนองชะโด	บ้านยางแหลม	"	13	2	67

ลำดับที่	เลขที่ นสд.	ระวาง		ประเภท	วันที่ออก	ชื่อ	หมู่บ้าน	ตำบล	เนื้อที่		
		หมายเลข	แผ่นที่						ไร่	งาน	ตรว.
16	สท 0627	-	-	ใช้เป็นที่พักเก็บน้ำ	06 ส.ค. 45	หนองเสด	บ้านยางกลม	โตนด	7	1	83
17	สท 0640	-	-	"	05 ก.ย. 45	หนองงู	"	"	1	3	24
18	สท 0685	-	-	"	19 พ.ย. 45	หนองบัวดอย	บ้านดง	"	93	2	56
19	สท 0499	-	-	กักเก็บน้ำ	19 ก.ย. 43	ทุ่งยางเมือง	ทุ่งยางเมือง	ทุ่งยางเมือง	23	-	64
20	สท 0500	-	-	"	"	บึงข่านหัว	"	"	134	2	68
21	3143/2513	-	-	เป็นที่เลี้ยงสัตว์พาหนะ	13 ก.พ. 43	ทุ่งหนองกริ่ง	-	ทุ่งหลวง	306	-	29
22	3156/2513	-	-	ใช้เป็นที่พักเก็บน้ำ	02 มี.ค. 13	ทุ่งหนองกรอง	บ้านทุ่งหลวง	"	379	2	63
23	4262	-	-	ใช้ดินทำเครื่องปั้นดินเผา	17 ก.ค. 17	หนองบัวค่าย	"	"	8	3	33
24	4263	-	-	"	17 ก.ค. 17	หนองฮ้อ	"	"	57	-	73
25	4266	-	-	"	"	บึงหนองขัง	"	"	5	1	84
26	15975	-	-	เป็นวัดร้างสาธารณะ	09 พ.ย. 25	วัดบ้านล้อมสาธารณะประโยชน์	บ้านป่าแค	"	8	2	5
27	17022	-	-	ใช้เป็นที่พักเก็บน้ำ	07 ม.ค. 26	วัดทุ่งหลวงสาธารณะประโยชน์	บ้านทุ่งหลวง	"	40	1	52
28	29566	-	-	"	11 ธ.ค. 28	หนองผักกระด้ง	"	"	6	1	3
29	29565	-	-	-	"	วัดคงภูเต่าสาธารณะประโยชน์	"	"	4	2	98
30	29567	-	-	-	"	หนองหนู	"	"	9	3	87
31	29569	-	-	-	"	บึงวัดลาย	"	"	72	1	27
32	29570	-	-	-	11 ธ.ค. 28	หนองทอง	"	"	35	1	83
33	29574	-	-	-	"	วัดบึงสาธารณะประโยชน์	"	"	22	2	69

ลำดับที่	เลขที่ นสด.	ระวาง		ประเภท	วันที่ออก	ชื่อ	หมู่/บ้าน	ตำบล	เนื้อที่		
		หมายเลข	แผ่นที่						ไร่	งาน	ตรว.
34	สท 0452	-	-	ใช้เป็นที่พักเก็บน้ำ	03 ก.ค. 43	หนองตด	บ้านห้วยวาวป่าแค	ทุ่งหลวง	11	-	77
35	สท 0453	-	-	"	"	หนองขาพาด	"	"	12	1	84
36	สท 0457	-	-	"	27 ก.ค. 43	บึงขยแหลม	บ้านบึงขยแหลม	"	7	-	55
37	สท 0459	-	-	"	14 ก.ย. 43	บึงหนองขลังใหญ่	บ้านหลังวัดลาย	"	49	-	36
38	สท 0610	-	-	"	25 มิ.ย. 45	หนองตาแก้วยาโต	บ้านหนองอ้อ	"	84	2	33
39	สท 0620	-	-	"	26 ก.ค. 45	หนองอ้อยน้อย	บ้านวัดทุ่ง	"	3	3	78
40	สท 0631	-	-	ที่ตั้งศูนย์เครื่องปั้นดินเผาของราษฎร	06 ส.ค. 45	ที่สาธารณประโยชน์	บ้านหนึ่งวัดลาย	"	2	2	1
41	สท 0454	-	-	ใช้เป็นที่พักเก็บน้ำ	03 ก.ค. 43	หนองน้ำปรางอีเก็ง	บ้านนาทกลอง	นาเชิงคีรี	19	1	22
42	สท 0456	-	-	จุดสระกักเก็บน้ำ	27 ก.ค. 43	สนามบิน	บ้านมะขามอน	"	27	3	20
43	สท 0463	-	-	ปลูกต้นไม้กักเก็บน้ำ	14 ก.ย. 43	ทุ่งหน้าค	บ้านเกตุทอง	"	70	3	56
44	สท 0694	-	-	"	19 ก.ย. 43	เด่นคีรี	บ้านน้ำลาด	"	61	2	78
45	สท 0461	-	-	ใช้เป็นที่พักเก็บน้ำ	14 ก.ย. 43	สระน้ำคลองลานเอื้อง	บ้านลานเอื้อง	บ้านน้ำพุ	17	-	46
46	สท 0462	-	-	"	"	สระน้ำ ก.ส.ข.	"	"	8	-	10
47	สท 0498	-	-	"	19 ก.ย. 43	สระน้ำสาธารณประโยชน์	บ้านเขาทองผางจับ	"	17	3	24
48	สท 0505	-	-	"	"	"	"	"	8	3	29
49	สท 0664	-	-	"	19 พ.ย. 45	"	บ้านน้ำตกสายรุ้ง	"	16	1	73
50	สท 0665	-	-	"	"	"	บ้านน้ำพุ	"	5	2	79
51	สท 0666	-	-	"	"	สระน้ำทุ่งสีทอง	บ้านเขาทองผางจับ	"	3	-	17
52	สท 0667	-	-	"	"	สระน้ำสาธารณประโยชน์	"	"	1	1	52
53	สท 0668	-	-	"	"	สระน้ำตุ้ยป่าแก้ว	บ้านป่าแก้ว	"	3	3	-

ลำดับที่	เลขที่ นสล.	รางวัล		ประเภท	วันที่ออก	ชื่อ	หมู่บ้าน	ตำบล	เนื้อที่		
		หมายเลข	แผ่นที่						ไร่	งาน	
54	สท 0669	-	-	ใช้เป็นที่ดินเก็บน้ำ	19 พ.ย. 45	สระน้ำสาธารณประโยชน์	บ้านน้ำพุ	บ้านน้ำพุ	2	-	43
55	สท 0670	-	-	"	"	"	บ้านใหม่โพธิ์ทอง	"	9	2	38
56	สท 0671	-	-	"	"	"	บ้านน้ำตกสายรุ้ง	"	-	3	74
57	สท 0672	-	-	"	"	ที่สาธารณประโยชน์	บ้านเขาทองผางจับ	"	3	-	70
58	สท 0673	-	-	เป็นที่ตั้งศูนย์พัฒนาเด็กเล็ก	"	ศูนย์พัฒนาเด็กเล็ก	บ้านใหม่โพธิ์ทอง	"	-	1	76
59	สท 0674	-	-	สำหรับประกอบกิจกรรมร่วมกัน	"	ศาลาประชาคม	"	"	-	2	71
60	สท 0675	-	-	ใช้เป็นที่ดินเก็บน้ำ	"	สระน้ำสาธารณประโยชน์	"	"	1	3	60
61	สท 0676	-	-	"	"	"	"	"	5	2	23
62	สท 0677	-	-	"	"	"	"	"	1	2	23
63	สท 0678	-	-	"	"	"	"	"	4	3	46
64	สท 0679	-	-	"	"	"	"	"	10	1	69
65	สท 0680	-	-	เป็นที่ตั้งศูนย์พัฒนาเด็กเล็ก	"	ศูนย์พัฒนาเด็กเล็ก	บ้านเขาพริ้ว	"	-	1	40
66	สท 0681	-	-	ใช้เป็นที่ดินเก็บน้ำ	"	สระน้ำสาธารณประโยชน์	บ้านน้ำพุ	"	3	-	28
67	สท 0682	-	-	"	"	"	บ้านใหม่โพธิ์ทอง	"	1	-	65
68	สท 0683	-	-	"	"	"	บ้านเขาทองผางจับ	"	1	-	56
69	สท 0684	-	-	เป็นที่ตั้งศูนย์พัฒนาเด็กเล็ก	"	ศูนย์พัฒนาเด็กเล็ก	บ้านน้ำตกสายรุ้ง	"	4	1	53
70	สท 0686	-	-	เป็นที่ตั้งสำหรับทำกิจกรรมร่วมกัน	25 พ.ย. 45	ที่สาธารณประโยชน์	บ้านเขาผางจับ	"	1	3	15
71	2909/2512	-	-	เป็นที่ตั้งสิ่งก่อสร้างสาธารณะ	04 ก.ค. 12	ทุ่งหนองดี	บ้านบ่อม	บ้านบ่อม	633	1	46
72	4265	-	-	เป็นป่าช้าสาธารณประโยชน์	17 ก.ค. 17	ป่าบ้านเมือง	-	"	7	1	39
73	4657	-	-	"	18 ก.ย. 18	ป่าช้าโนนยาง	บ้านโนนยาง	"	-	3	8

ลำดับที่	เลขที่ น.ส.	ระวาง		ประเภท	วันที่ออก	ชื่อ	หมู่บ้าน	ตำบล	เนื้อที่		
		หมายเลข	แผ่นที่						ไร่	งาน	
74	29573	-	-	-	11 ต.ค. 28	หนองทะพาน	"	"	308	3	71
75	29575	-	-	-	"	ที่สาธารณะประจำหมู่บ้าน	"	"	31	2	37
76	สท 0458	-	-	ปลูกต้นไม้สวนไว้เป็นที่ สาธารณประโยชน์	27 ก.ค. 43	วังคัง	บ้านวังคัง	"	21	-	6
77	สท 0464	-	-	ใช้เป็นที่พักเก็บน้ำ	14 ก.ย. 43	หนองสองตอม	บ้านหนองปรือ	"	180	3	96
78	สท 0495	-	-	"	19 ก.ย. 43	สระน้ำสาธารณประโยชน์	บ้านวังคัง	"	4	2	36
79	สท 0502	-	-	"	"	บึงตะคร้อ	บ้านเนินยาง	"	43	1	1
80	สท 0732	-	-	"	10 ก.พ. 46	สระน้ำสาธารณประโยชน์	บ้านนาสระลอย	"	1	2	24
81	4264	-	-	เป็นป่าช้าสาธารณะ	17 ก.ค. 17	นางบ	-	ศรีศิริมาศ	53	3	75
82	15976	-	-	เป็นสนามบินเก่า	09 พ.ย. 25	ที่สาธารณะประจำหมู่บ้าน	-	"	22	1	67
83	17023	-	-	"	07 ม.ค. 26	"	บ้านหลุมพัว	"	28	-	1
84	สท 0449	-	-	เป็นที่เลี้ยงสัตว์พาหนะ	26 พ.ค. 43	"	บ้านโพธิ์ใหญ่	"	63	-	1
85	สท 0503	-	-	ใช้เป็นที่พักเก็บน้ำ	19 ก.ย. 43	สระน้ำสาธารณประโยชน์	บ้านวังสระตลุง	"	7	2	14
86	สท 0504	-	-	"	"	"	บ้านหนองตลับ	"	13	1	2
87	สท 0614	-	-	สำหรับทำกิจกรรมร่วมกัน	25 มิ.ย. 45	ที่สาธารณประโยชน์	บ้านหลุมแก้ว	"	10	-	95
88	17026	-	-	เป็นที่พักเก็บน้ำ	07 ม.ค. 46	หนองตืดสาธารณประโยชน์	บ้านหนองตืด	สามพวง	74	1	81
89	17181	-	-	"	13 ม.ค. 26	บึงป่าสามน้ำ	บ้านเย็นสะเดา	"	68	1	2
90	17182	-	-	เป็นสนามบินเก่า	"	วังกร่าง	บ้านวังกร่าง	"	27	3	93
91	17184	-	-	ใช้เป็นที่ยังสัตว์	"	บ้านหนองยาง	บ้านหนองยาง	"	12	3	2

ลำดับที่	เลขที่ นส.	ระวาง		ประเภท	วันที่ออก	ชื่อ	หมู่บ้าน	ตำบล	เนื้อที่		
		หมายเลข	แผ่นที่						ไร่	งาน ตรว.	
92	17185	-	-	เป็นสนามบินเก่า	"	บ้านอานม้า	บ้านอานม้า	"	22	3	95
93	17186	-	-	"	"	ทุ่งยางเมือง	บ้านทุ่งยางเมือง	"	32	3	6
94	29464	-	-	-	11 ธ.ค. 28	หนองสีดา	บ้านหนองสีดา	"	19	3	16
95	29571	-	-	-	"	บ้านสามพวง	บ้านสามพวง	"	20	3	12
96	29572	-	-	-	"	หนองจิก	บ้านหนองจิก	"	16	3	62
97	สท 0612	-	-	เป็นที่สาธารณะของหมู่บ้าน	25 มิ.ย. 45	ที่สาธารณะประโยชน์	บ้านปลายนาปานทอง	"	8	3	38
98	สท 0613	-	-	ใช้เป็นที่กักเก็บน้ำ	"	หนองบัวทอง	บ้านห้วยน้ำใส	"	6	3	61
99	สท 0619	-	-	เป็นที่กักเก็บน้ำ	26 ก.ค. 45	หนองจอก	บ้านอานม้า	"	2	2	87
100	สท 0622	-	-	"	"	หนองดำ	บ้านปลายนาปานทอง	"	9	2	81
101	สท 0626	-	-	"	06 ส.ค. 45	หนองขวาง	"	"	6	-	35
102	สท 0628	-	-	เป็นที่ฝังศพ	"	ป่าซัดิบ	บ้านสามพวง 1	"	4	2	20
103	สท 0455	-	-	ใช้เป็นที่กักเก็บน้ำที่ตั้ง อบต.	27 ก.ค. 43	หนองกระดัง	บ้านเนินพยอม	หนองกระดัง	16	2	53
104	สท 0263	-	-	เป็นที่ตั้งศูนย์พัฒนาเด็กเล็ก	14 มิ.ค. 43	ศูนย์พัฒนาเด็กเล็กก่อนวัยเรียน บ้านถ้ำคลองยาง	บ้านถ้ำคลองยาง	"	-	1	7
105	สท 0447	-	-	ใช้ที่กักเก็บน้ำ	26 พ.ค. 43	บึงสาม	บ้านบึงสาม	หนองจิก	66	2	11
106	สท 0448	-	-	"	"	หนองน้ำสาธารณะประโยชน์	"	"	40	1	37
107	สท 0450	-	-	"	"	บึงหญ้า	บ้านนิคมพัฒนา	"	103	1	50
108	สท 0734	-	-	เป็นที่ตั้งศาลเจ้า	13 มิ.ค. 46	ศาลเจ้า	-	ทุ่งยางเมือง	-	2	3
109	สท 0777	-	-	เป็นที่เลี้ยงปลา	07 ก.ค. 47	สระน้ำสาธารณะประโยชน์	บ้านโนนป่าแดง	ศรีศรีมาศ	3	2	83

ลำดับที่	เลขที่ นส.ล.	ระวาง		ประเภท	วันที่ออก	ชื่อ	หมู่บ้าน	เนื้อที่		
		หมายเลข	แผ่นที่					ไร่	งาน	ตรว.
110	สท 0776	-	-	เป็นที่สร้างอาคารอเนกประสงค์	"	ที่สาธารณประโยชน์	"	1	3	8
111	สท 0775	-	-	กักเก็บน้ำเพื่อการเกษตร	"	หนองน้ำเงิน	บ้านหัวดงป่าแค	8	-	5
112	สท 0806	-	-	กักเก็บน้ำเพื่ออุปโภค	22 ส.ค. 48	ประปาประจําหมู่บ้าน	บ้านบึงหญ้า	-	-	35
113	สท 0811	-	-	เป็นที่เพาะพันธุ์ปลา	"	หนองสาธารณะประโยชน์	บ้านหนองจิก	3	3	4
114	สท 0810	-	-	เป็นที่เก็บน้ำเพื่อบริโภค	"	ประปาประจําหมู่บ้าน	บ้านหนองบัว	-	1	47
115	สท 0808	-	-	ที่ประชุมหมู่บ้าน	"	ศาลากลางบ้าน	บ้านบัวทอง	-	1	63
116	สท 0812	-	-	เป็นที่กักน้ำเพื่ออุปโภค-บริโภค	04 พ.ย. 48	บ่อบาดลประจําหมู่บ้าน	บ้านดงสีขาว	-	-	59
รวม								4,238	184	5,289

ทะเบียนรายชื่อ “หนังสือสำคัญสำหรับที่หลวง”

อำเภอบ้านด่านลานหอย

ลำดับที่	เลขที่ นสด.	ระวาง		ประเภท	วันที่ออก	ชื่อ	หมู่บ้าน	ตำบล	เนื้อที่		
		หมายเลข	แผ่นที่						ไร่	งาน	ตรว.
1	8005	-	-	ใช้ฝังและเผาศพ	24 ก.พ. 21	ป่าช้าสาธารณะประโยชน์	บ้านดิ่งชัน	ดิ่งชัน	4	1	83
2	15983	-	-	ใช้นำปลุกฝังศพและเลี้ยงสัตว์	09 พ.ย. 25	หนองตมสาธารณะประโยชน์	บ้านหนองตม	"	14	3	49
3	สท 0466	-	-	ใช้เป็นที่กักเก็บน้ำ	14 ก.ย. 43	สระตึกกฤษสาธารณะประโยชน์	บ้านลานกระบือ	"	2	2	52
4	สท 0467	-	-	"	"	สระเก็บน้ำเขาระนิยม	"	"	3	-	40
5	สท 0468	-	-	ปลูกป่า	"	ป่าช้าสาธารณะประโยชน์	"	"	5	3	95
6	สท 0470	-	-	ใช้เป็นที่กักเก็บน้ำ	"	สระหนองเตปูน	บ้านหนองเตปูน	"	3	3	86
7	สท 0472	-	-	"	"	สระกลางหมู่บ้าน	"	"	7	2	1
8	สท 0507	-	-	ปลูกป่าชุมชน	20 ก.ย. 43	ป่าช้าสาธารณะประโยชน์	บ้านวังหิน	"	88	3	79
9	สท 0510	-	-	"	"	"	"	"	33	1	18
10	สท 0517	-	-	เผาและฝังศพ	24 ต.ค. 43	ดอยล้อมสาธารณะประโยชน์	บ้านวังหาด	"	3	2	21
11	สท 0519	-	-	"	"	ป่าช้าหนองบัวดำ	บ้านหนองบัวดำ	"	25	3	-
12	สท 0522	-	-	ปลูกป่าชุมชน	"	ที่สาธารณะประจำหมู่บ้าน	บ้านวังหิน	"	26	1	92
13	สท 0616	-	-	ราษฎรเก็บของป่า	28 มิ.ย. 45	ป่าช้าเก่า	บ้านดิ่งชัน	"	20	2	7
14	4634	-	-	เป็นที่เลี้ยงสัตว์มานานแต่เดิม	28 ส.ค. 18	ทุ่งป่าแดง	บ้านด่าน	บ้านด่าน	1,530	2	26
15	29490	-	-	"	04 ธ.ค. 28	"	"	"	1,324	-	42
16	สท 0602	-	-	เป็นที่เลี้ยงสัตว์ของหมู่บ้าน	30 เม.ย. 45	เนินหิน	บ้านหนองจ้ง	บ้านด่าน	40	-	7
17	สท 0603	-	-	ใช้เป็นที่ประกอบกิจกรรมร่วมกัน	"	สนามบินเก่า	บ้านวังแดง	"	26	-	92

ลำดับที่	เลขที่ นสล.	รางวัล		ประเภท	วันที่ออก	ชื่อ	หมู่บ้าน	ตำบล	เนื้อที่		
		หมายเลข	แผ่นที่						ไร่	งาน	ตรว.
18	16896	-	-	เป็นที่สาธารณะประจำหมู่บ้าน	05 ม.ค. 26	ที่สาธารณะประจำหมู่บ้านที่ 2	บ้านลานหอย	ลานหอย	7	2	2
19	16897	-	-	"	"	ที่สาธารณะประจำหมู่บ้านที่ 1	"	"	38	1	63
20	16898	-	-	"	"	ที่สาธารณะประจำตำบลลานหอย	"	"	15	1	40
21	สท 0512	-	-	ศูนย์สาธารณสุขชุมชน	20 ก.ย. 43	ศูนย์สาธารณสุขชุมชน	บ้านหนองเต่า	"	26	3	67
22	สท 0515	-	-	ใช้เป็นที่พักเก็บน้ำ	24 ต.ค. 43	สระพยอมงาม	"	"	3	1	70
23	สท 0516	-	-	"	"	สระประมงสาธารณสุขประโชชน์	"	"	7	2	66
24	สท 0518	-	-	"	"	สระน้ำบ้านหนองเต่า	บ้านหนองเต่า	"	1	2	31
25	สท 0473	-	-	ใช้เป็นที่พักชุมชนของหมู่บ้าน	14 ก.ย. 43	ที่ศาลาประชาคม	บ้านวังไทร	วังตะคร้อ	13	1	3
26	สท 0475	-	-	ใช้เป็นที่พักเก็บน้ำ	"	คลองวังไทรสาธารณสุขประโชชน์	"	"	13	3	40
27	สท 0476	-	-	"	"	สระน้ำสาธารณสุขประโชชน์	บ้านหัวแรด	"	9	3	88
28	สท 0477	-	-	เป็นที่ตั้งประปาหมู่บ้าน	"	ที่ถาวรบ้านสาธารณสุขประโชชน์	"	"	1	-	27
29	สท 0478	-	-	เป็นที่ตั้งศูนย์พัฒนาเด็กเล็ก	14 ก.ย. 43	ศูนย์เด็กเล็กสาธารณสุขประโชชน์	บ้านวังไทร	วังตะคร้อ	-	3	79
30	สท 0479	-	-	ใช้เป็นที่พักเก็บน้ำ	"	สระเก็บน้ำสาธารณสุขประโชชน์	บ้านสวนป่า	"	11	-	76
31	สท 0509	-	-	"	20 ก.ย. 43	สระน้ำสาธารณสุขประโชชน์	"	"	4	2	85
32	สท 0511	-	-	ลานกีฬาประจำหมู่บ้าน	"	ศูนย์ข้อมูลหมู่บ้าน	"	"	-	3	74
33	สท 0521	-	-	ปลูกป่าชุมชน	24 ต.ค. 43	ที่สาธารณะประจำหมู่บ้าน	บ้านหัวแรด	"	24	1	55
34	17025	-	-	เป็นที่ป่าช้า	07 ม.ค. 26	ป่าช้าสาธารณสุขประโชชน์	บ้านวังน้ำขาว	วังน้ำขาว	6	2	4
35	สท 0474	-	-	ใช้เป็นที่พักเก็บน้ำและเลี้ยงเด็ก	14 ก.ย. 43	ศูนย์เด็กหนองบัว	บ้านหนองบัว	"	5	3	68
36	สท 0508	-	-	ใช้เป็นที่พักเก็บน้ำ	20 ก.ย. 43	สระน้ำสาธารณสุขประโชชน์	บ้านวังเด่น	"	3	3	8
37	สท 0513	-	-	"	"	"	"	"	7	2	69

ลำดับที่	เลขที่ นสล.	ระวาง		ประเภท	วันที่ออก	ชื่อ	หมู่บ้าน	ตำบล	เนื้อที่		
		หมายเลข	แผ่นที่						ไร่	งาน	
38	สท 0469	-	-	ใช้เป็นที่เลี้ยงสัตว์และเก็บน้ำ	14 ก.ย. 43	ที่สาธารณะบ้านหนองจิกดินเนิน	บ้านหนองจิกดินเนิน	หนองหญ้าปล้อง	192	-	52
39	สท 0471	-	-	ใช้เป็นที่เลี้ยงสัตว์และปลูกป่า	"	ป่าสาธารณะคอกควาย	บ้านหนองไม้ทอง	"	897	2	26
40	สท 0506	-	-	เป็นที่เลี้ยงสัตว์และปลูกป่า	20 ก.ย. 43	ป่าสาธารณะโค่งดงโหม	บ้านเขาปูน	"	139	-	97
41	สท 0514	-	-	ใช้เป็นที่กักเก็บน้ำ	"	สระน้ำสาธารณะประโยชน์	บ้านหนองจิกดินเนิน	"	1	3	78
42	สท 0520	-	-	ใช้กับฝักและหาฟัน	24 ต.ค. 43	ที่สาธารณะบ้านขามนาเจริญ	บ้านขามนาเจริญ	"	186	-	47
43	สท 0523	-	-	เก็บฝักและหาฟัน	"	ที่สาธารณะประโยชน์	"	"	45	1	36
44	สท 0813	-	-	เป็นที่กักเก็บน้ำเพื่ออุปโภคบริโภค	22 ต.ค. 49	บ่อน้ำสาธารณะประโยชน์	บ้านด่าน	บ้านด่าน	-	2	65
45	สท 0839	-	-	"	"	สระน้ำสาธารณะประโยชน์แปลงที่ 1	คลองสระเกษ	วังน้ำขาว	1	2	12
46	สท 0840	-	-	"	"	สระน้ำตามตมกสาธารณะประโยชน์	น้ำลาด	"	12	3	75
47	สท 0841	-	-	"	"	สระน้ำสาธารณะประโยชน์ แปลงที่ 2	"	"	3	2	48
48	สท 0842	-	-	"	"	สระน้ำหน้าวัดสาธารณะประโยชน์	"	"	5	-	67
49	สท 0843	-	-	"	"	สระน้ำ ร.พ.ช. สาธารณะประโยชน์	"	"	5	3	17
50	สท 0850	-	-	"	28 ส.ค. 49	สระน้ำสาธารณะประโยชน์ แปลงที่ 2	คลองสระเกษ	"	4	2	97
51	สท 0851	-	-	"	"	สระน้ำสาธารณะประโยชน์ แปลงที่ 3	"	"	4	-	49
52	สท 0852	-	-	"	"	สระน้ำสาธารณะประโยชน์ แปลงที่ 4	"	"	2	2	50
53	สท 0853	-	-	"	"	สระน้ำสาธารณะประโยชน์ แปลงที่ 1	น้ำลาด	"	2	2	6

ลำดับที่	เลขที่ น.ส.ด.	ระวาง		ประเภท	วันที่ออก	ชื่อ	หมู่บ้าน	ตำบล	เนื้อที่		
		หมายเลข	แผ่นที่						ไร่	งาน ตรว.	
54	สท 0854	-	-	เก็บกักน้ำใช้เพื่อการเกษตร	21 ก.ย. 49	หนองส้มพันธ์	หนองจิ่ง	บ้านด่าน	23	-	92
55	สท 0855	-	-	เป็นที่จัดประชุมร่วมกัน	"	ที่สาธารณประโยชน์	"	"	-	1	57
56	สท 0856	-	-	เป็นที่เลี้ยงสัตว์	"	ที่เลี้ยงสัตว์สาธารณประโยชน์	"	"	20	3	2
57	สท 0857	-	-	เป็นที่เผาและฝังศพ	"	ป่าสาธารณประโยชน์แปลงที่ 1	"	"	52	2	69
58	สท 0858	-	-	เป็นที่เผา ฝังศพ เสียงสัตว์	"	ป่าสาธารณประโยชน์แปลงที่ 2	"	"	5	1	45
59	สท 0859	-	-	เก็บกักน้ำใช้เพื่อการเกษตร	"	หนองตะแก	บ่อไม้แดง	"	5	-	71
60	สท 0860	-	-	ที่ตั้งประปาประจำหมู่บ้าน	"	ที่สาธารณประโยชน์	น้ำลาด	วังน้ำขาว	-	2	-
61	สท 0861	-	-	เก็บกักน้ำใช้เพื่ออุปโภคบริโภค	"	สระน้ำสาธารณประโยชน์แปลงที่ 3	"	"	4	1	82
62	สท 0862	-	-	ที่เก็บกักน้ำใช้เพื่อการเกษตร	"	สระน้ำชลประทาน	เขาขวาง	"	13	3	57
63	สท 0863	-	-	"	"	สาธารณประโยชน์แปลงที่ 1	"	"	11	-	41
64	สท 0864	-	-	เป็นที่จัดพิธีเซ่นไหว้บูชา	21 ก.ย. 49	สาธารณประโยชน์แปลงที่ 2	หนองไม้กอง	หนองหญ้าปล้อง	1	1	65
รวม									4,978	104	3,208

ทะเบียนรายชื่อ “หนังสือสำคัญสำหรับที่หลวง”

อำเภอเมืองสุโขทัย

ลำดับที่	เลขที่ นสด.	ระวาง		ประเภท	วันที่ออก	ชื่อ	หมู่บ้าน	ตำบล	เนื้อที่		
		หมายเลข	แผ่นที่						ไร่	งาน	ตรว.
1	3691/2514	-	-	-	13 ส.ค. 14	คลองบางพลับ	คลองมะพลับ	ยางซ้าย	143	2	42
2	3696/2514	-	-	-	"	หนองหัวหนึ่ง	หนองหัวหนึ่ง	"	51	2	42
3	3693/2514	-	-	-	"	หนองหัวสามต้น	หนองหัวสามต้น	ปากพระ	119	-	79
4	3697/2514	-	-	-	"	หนองกรุงไกร-สร้อยทอง	-	"	40	3	42
5	9575	-	-	จับสัตว์น้ำ	12 ม.ค. 22	ที่จับสัตว์น้ำหนองต๋านึง	-	"	198	3	100
6	สท 0238	-	-	ใช้เลี้ยงสัตว์	04 พ.ย. 39	บึงเข่ง (แปลงที่ 1)	บ้านจอมสังข์	"	252	3	89
7	สท 0239	-	-	"	"	บึงเข่ง (แปลงที่ 2)	บ้านหนองพยอม	"	94	2	70
8	สท 0286	-	-	ที่ตั้งของสภาตำบล, อมาตย์, โรงเรียน	17 เม.ย. 40	ที่สาธารณประโยชน์	บ้านปากพระ	"	34	1	78
9	สท 0285	-	-	ใช้ทำเพื่ออุปโภค	04 เม.ย. 40	หนองจระเข้	บ้านลัดทรายมูล	"	29	-	58
10	สท 0284	-	-	"	"	หนองรี-หนองกุ่ม	บ้านวังกุ่ม	"	33	3	17
11	สท 0281	-	-	"	03 เม.ย. 40	หนองหัวมะจันเด็ก	บ้านลัดทรายมูล	"	5	-	29
12	สท 0635	-	-	กักเก็บน้ำเพื่อการเกษตร	13 ส.ค. 45	หนองโดนเปลือย	"	"	2	3	28
13	สท 0636	-	-	"	"	หนองจิก	"	"	10	-	18
14	สท 0659	-	-	"	31 ต.ค. 45	หนองพัตร	"	"	43	1	21
15	สท 0660	-	-	"	"	หนองสะพาน	"	"	25	3	45
16	สท 0661	-	-	"	"	หนองปึกเป่า	"	"	30	2	77
17	2206/2509	-	-	เป็นที่ประมูตจับสัตว์น้ำ	31 มี.ค. 09	คลองกระซง	บ้านกระซง	ปากแคว	42	3	44
18	2207/2509	-	-	"	"	คลองหัวตาก	บ้านปากแคว	"	54	-	15

ลำดับที่	เลขที่ นสล.	ระวาง		ประเภท	วันที่ออก	ชื่อ	หมู่บ้าน	ตำบล	เนื้อที่		
		หมายเลข	แผ่นที่						ไร่	งาน	ตรว.
19	3687/2514	-	-	-	13 ส.ค. 14	คลองบ้านหลุม	บ้านหลุม	บ้านหลุม	85	2	78
20	9450	-	-	จับสัตว์น้ำ	16 ต.ค. 21	ที่จับสัตว์น้ำคลองบางผ่าน	"	"	77	1	97
21	สท 0258	-	-	ใช้น้ำเพื่ออุปโภค	14 มี.ค. 40	หนองดุก	บ้านคลองระหับ	"	5	-	85
22	สท 0256	-	-	"	26 มี.ค. 40	หนองสรวง	"	"	4	-	60
23	สท 0293	-	-	ใช้เลี้ยงสัตว์	23 เม.ย. 40	ที่สาธารณประโยชน์	บ้านวังแดง	"	16	2	26
24	3695/2514	-	-	-	13 ส.ค. 14	หนองตาไร่	-	ป่าฝัก	148	2	77
25	สท 0243	-	-	ใช้น้ำเพื่ออุปโภค	04 พ.ย. 39	หนองน้ำจัน	บ้านวัดขอน	บ้านสวน	57	1	3
26	สท 0241	-	-	"	"	สระน้ำสาธารณประโยชน์	บ้านคลองด่าน	"	2	1	45
27	สท 0242	-	-	"	"	"	"	"	2	1	22
28	สท 0240	-	-	ใช้เลี้ยงสัตว์	"	ที่สาธารณประโยชน์	บ้านสวนเหนือ	"	2	2	43
29	สท 0257	-	-	ใช้เป็นที่ตั้งประปาหมู่บ้าน	14 มี.ค. 40	"	"	"	-	-	70
30	สท 0255	-	-	ใช้เลี้ยงสัตว์	19 ม.ค. 41	ที่สาธารณประโยชน์ ม.9	"	"	2	2	31
31	สท 0276	-	-	ก่อสร้างสวนหลวง ร.9	03 เม.ย. 40	บึงน้อยสาธารณประโยชน์แปลง 1	-	"	121	1	12
32	สท 0445	-	-	ใช้น้ำอุปโภคบริโภค	14 ก.พ. 43	บึงน้อยสาธารณประโยชน์แปลง 2	-	"	96	1	40
33	2708/2509	-	-	ประมูลจับสัตว์น้ำ	31 มี.ค. 09	หนองห่ม	บ้านศาลเตี้ย	ศาลเตี้ย	38	3	82
34	สท 0604	-	-	ใช้ทำกิจกรรมต่างๆ	31 พ.ค. 45	ทุ่งหนองขาว	"	"	26	1	1
35	สท 0637	-	-	"	28 ส.ค. 45	ทุ่งป่ายาง	"	"	25	3	92
36	สท 2910/25	-	-	-	-	ทุ่งหนองจรเข้-ทุ่งหนองใหญ่	บ้านศาลเตี้ย	ศาลเตี้ย	1,585	2	55
37	สท 0774	-	-	กักเก็บน้ำ	06 ก.ค. 47	บ่อตาแห้ง	บ้านคลองตะเคียน	บ้านสวน	-	2	43

ลำดับที่	เลขที่ นส.	ระวาง		ประเภท	วันที่ออก	ชื่อ	หมู่บ้าน	ตำบล	เนื้อที่		
		หมายเลข	แผ่นที่						ไร่	งาน	ตรว.
38	สท 0764	-	-	เป็นที่เลือกปลา	-	หนองตาเรือ	บ้านดัดทรายมูล	ปากพระ	4	-	60
39	สท 0763	-	-	"	-	หนองหลุม	"	"	3	-	78
40	สท 0814	-	-	เสียงสัตว์ร่วมกัน	16 ส.ค. 48	หนองตาทรายประชา	บ้านบางหว้า	ยางซ้าย	11	1	76
41	สท 0821	-	-	เป็นหนองน้ำ	08 พ.ย. 48	หนองสีบง	-	ธานี	5	2	67
42	สท 0816	-	-	เป็นที่เลี้ยงสัตว์พาหนะ	07 ต.ค. 48	ทุ่งพระบาทน้อยแปลงที่ 1	-	เมืองเก่า	932	1	39
43	สท 0817	-	-	"	"	ทุ่งพระบาทน้อยแปลงที่ 2	-	"	2,006	2	59
44	สท 0818	-	-	"	02 ต.ค. 48	ทุ่งพระบาทน้อยแปลงที่ 3	-	"	3,098	-	75
45	สท 0819	-	-	"	"	ทุ่งพระบาทน้อยแปลงที่ 4	-	"	5,941	1	95
46	สท 0820	-	-	"	"	ทุ่งพระบาทน้อยแปลงที่ 5	-	"	45	1	87
47	สท 0815	-	-	เป็นที่เก็บน้ำเพื่ออุปโภค บริโภค	01 พ.ค. 49	สระน้ำสาธารณะประโยชน์แปลงที่ 3	หนองตาไชดี	วังทองแดง	-	3	35
48	สท 0822	-	-	"	"	สระน้ำสาธารณะประโยชน์แปลงที่ 1	หนองยาว	"	12	1	-
49	สท 0823	-	-	"	"	สระน้ำสาธารณะประโยชน์แปลงที่ 2	"	"	6	1	27
50	สท 0824	-	-	"	"	สระน้ำสาธารณะประโยชน์แปลงที่ 5	"	"	-	3	40
51	สท 0825	-	-	กักเก็บน้ำเพื่ออุปโภค บริโภค	01 พ.ค. 49	สระน้ำสาธารณะประโยชน์แปลงที่ 6	หนองยาว	วังทองแดง	-	1	98
52	สท 0826	-	-	กักเก็บน้ำเพื่อการเกษตร	22 พ.ค. 49	หนองจิกปอม	คลองยอ	"	5	2	9
53	สท 0827	-	-	กักเก็บน้ำเพื่ออุปโภค บริโภค	"	หนองตาไชดี	หนองตาไชดี	"	11	2	10

ลำดับที่	เลขที่ นสล.	ระวาง		ประเภท	วันที่ออก	ชื่อ	หมู่บ้าน	ตำบล	เนื้อที่		
		หมายเลข	แผ่นที่						ไร่	งาน	ตรว.
54	สท 0828	-	-	กักเก็บน้ำเพื่อการเกษตร	"	หนองตารัก	"	"	1	2	7
55	สท 0830	-	-	กักเก็บน้ำเพื่ออุปโภคบริโภค	"	สระน้ำสาธารณประโยชน์ แปลงที่ 2	"	"	3	1	42
56	สท 0831	-	-	"	"	สระน้ำสาธารณประโยชน์ แปลงที่ 4	"	"	13	1	10
57	สท 0832	-	-	"	"	สระน้ำสาธารณประโยชน์ แปลงที่ 5	"	"	2	-	22
58	สท 0833	-	-	"	"	สระน้ำสาธารณประโยชน์ แปลงที่ 6	"	"	1	-	10
59	สท 0834	-	-	ใช้เป็นที่ประจวบร่วมกัน	"	ที่สาธารณประโยชน์	หนองยาว	"	-	-	96
60	สท 0835	-	-	กักเก็บน้ำเพื่ออุปโภคบริโภค	"	สระน้ำสาธารณประโยชน์ แปลงที่ 3	"	"	-	3	96
61	สท 0836	-	-	"	"	สระน้ำสาธารณประโยชน์ แปลงที่ 4	"	"	1	-	9
62	สท 0809	-	-	กักเก็บน้ำเพื่อการเกษตร	"	หนองยาว	หนองยาว	"	2	-	82
63	สท 0844	-	-	ใช้ทำกิจกรรมต่างๆ	28 ส.ค. 49	ที่สาธารณประโยชน์	วังทองแดง	วังทองแดง	2	2	47
64	สท 0845	-	-	กักเก็บน้ำเพื่ออุปโภคบริโภค	"	สระน้ำสาธารณประโยชน์ แปลงที่ 1	ไสยาสน์	"	10	3	45
65	สท 0846	-	-	"	"	สระน้ำสาธารณประโยชน์ แปลงที่ 2	"	"	7	-	84
66	สท 0847	-	-	"	"	สระน้ำสาธารณประโยชน์ แปลงที่ 1	ราวีรงาม	"	12	3	89
67	สท 0848	-	-	"	"	สระน้ำสาธารณประโยชน์ แปลงที่ 2	"	"	2	1	96
68	สท 0849	-	-	"	"	สระน้ำสาธารณประโยชน์	สำนัก	"	3	-	62
รวม									15,633	95	3,508

ทะเบียนรายชื่อ “หนังสือสำคัญสำหรับที่หลวง”

อำเภอศรีนคร

ลำดับที่	เลขที่ นสอ.	ระวาง		ประเภท	วันที่ออก	ชื่อ	หมู่บ้าน	ตำบล	เนื้อที่		
		หมายเลข	แผ่นที่						ไร่	งาน	
1	สท 106	-	-	เป็นที่จับสัตว์น้ำ	07 มี.ค. 03	หนองปลิง	บ้านหนองแหน	นครเด็ญ	44	1	28
2	9856	-	-	"	12 มี.ค. 22	บึงสวย	-	"	341	3	55
3	9577	-	-	"	18 ม.ค. 22	บึงคึกหม	บ้านนครเด็ญ	"	269	3	5
4	สท 0229	-	-	"	20 มี.ย. 38	หนองยาง	บ้านหนองแหน	"	243	2	23
5	สท 110	-	-	เก็บน้ำใช้เพื่อเกษตร	07 มี.ค. 37	หนองใหญ่	บ้านคลอง	น้ำชุม	156	-	57
6	สท 111	-	-	"	"	หนองซ้อ	บ้านบัวเจริญ	"	79	-	75
7	9854	-	-	เป็นที่จับสัตว์น้ำ	12 มี.ค. 22	หนองชุมหล่ม	-	ศรีนคร	61	-	74
8	สท 108	-	-	เป็นที่จับสัตว์น้ำและอื่นๆ	07 มี.ค. 37	หนองบ้านน้ำหมิ่ง	บ้านหมิ่ง	"	19	-	44
9	สท 109	-	-	"	"	หนองทุ่งเลน	บ้านทุ่งเลน	"	8	-	5
10	สท 107	-	-	เลิกใช้	"	ที่ป่าช้า	"	"	24	1	88
11	3689/254	-	-	เป็นที่จับสัตว์น้ำ	13 ส.ค. 14	หนองบัว	-	คลองมะพลับ	527	1	49
12	สท 0755	-	-	เก็บน้ำเพื่อการเกษตร, เลี้ยงปลา	26 พ.ย. 47	หนองกระเบื้อง	หนองขาน	นครเด็ญ	107	1	70
13	สท 0795	-	-	สถานตากฟ้าชลประทาน	12 พ.ย. 47	สถานเอกประสงค	บ้านผาสุข	น้ำชุม	-	2	19
รวม									1,878	14	592

ทะเบียนรายชื่อ “หนังสือสำคัญสำหรับที่หลวง”

อำเภอศรีสำโรง

ลำดับที่	เลขที่ นสด.	ระวาง		ประเภท	วันที่ออก	ชื่อ	หมู่บ้าน	ตำบล	เนื้อที่		
		หมายเลข	แผ่นที่						ไร่	งาน	
1	4721	-	-	เลี้ยงสัตว์	20 พ.ย. 18	ดอนตาแจ้ง	วัดเกาะ	วัดเกาะ	25	3	64
2	7788	-	-	"	04 ม.ค. 21	หนองตำลึง	หนองแหน	"	26	-	52
3	7787	-	-	"	"	คลองท่าโสมสัด	หนองฝัด	"	24	1	50
4	7789	-	-	"	"	วัดข้าวสารคำ	หนองทอง	"	24	3	77
5	4670	-	-	ที่ตั้งศูนย์พัฒนาฝีมือแรงงานบางส่วนฯ	26 ก.ย. 18	ทุ่งมะดุก	โรงจัก	สามเรือน	104	1	1
6	9574	-	-	ที่ตั้งโรงเรียนวัดบ้านกุ่มและศูนย์พัฒนาเด็กเล็ก	12 ม.ค. 22	ทุ่งบ้านกุ่ม	บ้านกุ่ม	"	36	3	80
7	3167	-	-	ที่ตั้งโรงเรียนอนุบาลศรีสำโรง	18 มี.ค. 13	ทุ่งคลองกระบาย	คลองโปง	"	22	2	10
8	7893	-	-	ที่ตั้งโรงเรียนระดิมมัธยม	31 ม.ค. 21	ทุ่งคลองแสวง	วังทอง	วังทอง	54	2	32
9	3692	-	-	จับสัตว์น้ำ	13 ส.ค. 14	คลองควัด	-	วังใหญ่	597	2	69
10	4726	-	-	เลี้ยงสัตว์	02 ธ.ค. 18	ทุ่งไผ่ซอ	ไผ่ซอ	"	278	3	23
11	7939	-	-	จับสัตว์น้ำ	07 ก.พ. 21	หนองควัด	-	"	584	3	57
12	9532	-	-	เป็นสถานตากข้าว	22 ธ.ค. 21	ทุ่งเนินหวาน	สระบัว	"	255	3	57
13	สปท 0566	-	-	ประปาหมู่บ้าน	17 พ.ย. 43	ที่ตั้งประปา	"	"	-	-	25
14	สปท 0569	-	-	เก็บกักน้ำ	"	สะพานสาธารณะ	"	"	-	3	23
15	สปท 0570	-	-	"	"	หนองกระขอบ	โคกกระทือ	"	2	2	97
16	สปท 0578	-	-	"	29 พ.ย. 43	บ้านสระบัวสาธารณะ	สระบัว	"	9	-	67
17	9855	-	-	จับสัตว์น้ำ	12 มี.ค. 22	หนองพุงขาว	เตวัดกลาง	ทับฝั่ง	106	3	96

ลำดับที่	เลขที่ นสอ.	รางวัล		ประเภท	วันที่ออก	ชื่อ	หมู่บ้าน	ตำบล	เนื้อที่		
									ไร่	งาน	ตรว.
18	สท 0230	-	-	ที่เสียดสัตว์	21 มิ.ย. 38	ที่สาธารณประโยชน์	เดวิดกลาง	ทับผึ้ง	3	3	68
19	สท 0489	-	-	กักเก็บน้ำ	06 ก.ย. 43	หนองไผ่สวน	"	"	6	-	99
20	สท 0492	-	-	"	18 ก.ย. 43	หนองปลาสร้อย	"	"	5	1	23
21	สท 0493	-	-	"	"	หนองกุยทอง	"	"	6	1	-
22	สท 0290	-	-	ใช้เพื่ออุปโภคบริโภค	23 เม.ย. 40	อ่างเก็บน้ำ	วงษ์ทอง	เกาะตาเลี้ยง	6	3	38
23	สท 0291	-	-	ที่ตั้งประปาหมู่บ้าน	"	ที่สาธารณประโยชน์	หนองยาว	"	-	-	99
24	สท 0294	-	-	ใช้เสียดสัตว์	25 เม.ย. 40	"	ปากแก่ง	"	-	1	98
25	สท 0295	-	-	ประชุมหมู่บ้าน	"	ศาลาประชาคม	หนองยาว	"	-	-	15
26	สท 0296	-	-	ใช้เสียดสัตว์	"	ที่สาธารณประโยชน์	ปากแก่ง	"	1	-	2
27	สท 0297	-	-	"	"	"	"	"	-	1	82
28	สท 0298	-	-	ที่ตั้งประปาหมู่บ้าน	05 พ.ค. 40	"	หนองกระดี่	"	-	-	26
29	สท 0299	-	-	ที่ประชุมหมู่บ้าน	"	ศาลาประชาคม	"	"	-	-	19
30	สท 0310	-	-	"	"	"	ปากแก่ง	"	-	1	82
31	สท 0302	-	-	ใช้เพื่อการอุปโภค	01 พ.ค. 40	อ่างเก็บน้ำ	วงษ์ทอง	"	4	1	3
32	สท 0292	-	-	"	23 เม.ย. 40	สระน้ำสาธารณประโยชน์	"	"	-	2	66
33	สท 0301	-	-	"	05 พ.ค. 40	"	"	"	1	-	89
34	สท 0488	-	-	เก็บ-กักน้ำเพื่อการเกษตร	23 ธ.ค. 41	หนองกระสา	หนองยาว	"	32	3	67
35	สท 0491	-	-	"	28 ก.ย. 43	หนองพังพวย	"	"	10	-	38
36	สท 0718	-	-	"	05 ธ.ค. 46	หนองจิกสาธารณประโยชน์	หนองกระดี่	"	21	2	59
37	สท 0719	-	-	"	"	หนองยาวสาธารณะ	วัดทุ่ง	"	11	3	78

ลำดับที่	เลขที่ นส.	ระวาง		ประเภท	วันที่ออก	ชื่อ	หมู่บ้าน	ตำบล	เนื้อที่		
		หมายเลข	แผ่นที่						ไร่	งาน	
38	สท 0720	-	-	เก็บกักน้ำเพื่อการเกษตร	05 ธ.ค. 46	หนองฟ้าผ่าสาธารณะ	วัดทุ่ง	เกาะตาแดง	4	3	87
39	สท 0721	-	-	"	"	หนองเรือสาธารณะ	"	"	3	1	65
40	17020	-	-	ที่ตั้งบ้านพักข้าราชการกรมที่ดินบางส่วน ๆ	07 ม.ค. 26	ทุ่งวังลึก	วังลึก	วังลึก	29	-	79
41	สท 0417	-	-	ที่ประชุมชนหมู่บ้าน	11 พ.ค. 42	ศาลากลางบ้าน	ป่าสาว	"	-	-	32
42	สท 0418	-	-	ใช้น้ำประจําหมู่บ้าน	"	ที่ตั้งบ่อน้ำประจําหมู่บ้าน	วังลึก	"	-	1	44
43	สท 0401	-	-	"	23 ธ.ค. 41	ที่ตั้งประปาประจําหมู่บ้าน	เกาะไม้แดง	"	-	-	78
44	สท 0484	-	-	เก็บ-กักน้ำ	18 ก.ย. 43	หนองทาง	คอนจันทน์	บ้านไร่	12	1	67
45	สท 0573	-	-	เก็บกักน้ำเพื่อการเกษตร	17 พ.ย. 43	สระน้ำสาธารณะ	แม่น้ำ	"	-	3	19
46	สท 0574	-	-	"	"	หนองมะกอก	คลองซัด	"	2	3	37
47	สท 0576	-	-	"	29 พ.ย. 43	หนองกำแพง	"	"	4	-	22
48	สท 0486	-	-	"	18 ก.ย. 43	หนองใหญ่	คอนจันทน์	"	10	1	69
49	สท 0487	-	-	"	"	หนองลาดทับไก่อ	"	"	15	-	-
50	สท 0490	-	-	"	"	หนองหมื่นอินทร์ใต้	"	"	14	1	46
51	สท 0571	-	-	"	17 พ.ย. 43	หนองหอยโจง	"	"	5	2	84
52	สท 0572	-	-	"	"	หนองสะเดา	คลองจัด	"	5	-	36
53	สท 0577	-	-	"	29 พ.ย. 43	หนองคลองถักร	นาพง	"	5	-	6
54	7893	-	-	ที่ตั้งส้วบประจําหมู่บ้าน	31 ม.ค. 21	ทุ่งคลองถักร	-	"	79	3	49
55	สท 0483	-	-	เก็บกักน้ำเพื่อการเกษตร	18 ก.ย. 43	หนองหมื่นอินทร์เหนือ	คอนจันทน์	"	82	1	2
56	สท 0485	-	-	"	"	หนองหอยโจงเล็ก	"	"	100	1	41

ลำดับที่	เลขที่ นสд.	ระวาง		ประเภท	วันที่ออก	ชื่อ	หมู่บ้าน	ตำบล	เนื้อที่		
		หมายเลข	แผ่นที่						ไร่	งาน	ศรว.
57	7891	-	-	ที่ดินสว.ประจำหมู่บ้าน	31 ม.ค. 21	ทุ่งหนองตาโชติ	นฤก	ราวต้นจันทร์	22	1	85
58	7790	-	-	ที่ดินสว.นอมนายตำบล บางส่วน	04 ม.ค. 21	ที่ดินสว.ตำบลธารณะ	บ้านซ่าน	บ้านซ่าน	31	3	62
59	สท 0575	-	-	เก็บ-กักน้ำเพื่อการเกษตร	29 พ.ย. 43	ที่สาธารณประโยชน์	ปากคลองเตน	"	3	1	65
60	สท 0579	-	-	ที่อ่านหนังสือประจำหมู่บ้าน	"	ที่อ่านหนังสือประจำตำบล	"	"	-	-	85
61	สท 0724	-	-	เก็บกักน้ำเพื่อการเกษตร	05 ก.พ. 43	หนองควายตาย	ทุ่งมะโกเจียว	"	19	-	74
62	สท 0728	-	-	"	"	หนองมะดุม	หนองเรียง	"	17	2	2
63	สท 0727	-	-	"	"	หนองน้ำใสธารณะ	"	"	5	1	21
64	สท 0717	-	-	"	"	หนองสอัมธารณะ	บ้านซ่าน	"	1	-	36
65	สท 0723	-	-	ใช้น้ำเพื่ออุปโภคและบริโภค	"	บ่อตาแจกธารณะ	"	"	-	3	87
66	สท 0722	-	-	"	"	บ่อตาบ่อธารณะ	"	"	-	-	84
67	สท 0716	-	-	ที่ประจุ่มประจำตำบล	"	ที่สาธารณชนกลางหมู่บ้าน	"	"	-	-	67
68	สท 0725	-	-	เก็บกักน้ำเพื่อการเกษตร	05 ก.พ. 46	หนองห้วยกะโหลกผี สาธารณประโยชน์	ทุ่งมะโกเจียว	"	2	1	22
69	สท 0726	-	-	"	"	หนองทงธารณะ	"	"	6	2	7
70	สท 0729	-	-	"	"	หนองบัวพานธารณะ	"	"	21	3	22
71	สท 0805	-	-	เป็นที่เก็บกักน้ำเพื่อการเกษตร	22 ส.ค. 49	หนองยางนอก	วัดเกาะ	วัดเกาะ	15	3	44
72	สท 0807	-	-	"	"	หนองยางใน	หนองทอง	"	13	3	77
73	สท 0865	-	-	เป็นที่เก็บกักน้ำเพื่อการ เกษตรกรรม	04 ต.ค. 49	หนองนกแก้ว	หนองยาว	เกาะตาเดียว	141	2	88
รวม									2,917	102	3,722

ทะเบียนรายชื่อ “หนังสือสำคัญสำหรับที่หลวง”

อำเภอองเกรลาต

ลำดับที่	เลขที่ นสด.	ระวาง		ประเภท	วันที่ออก	ชื่อ	หมู่/บ้าน	ตำบล	เนื้อที่		
		หมายเลข	แผ่นที่						ไร่	งาน	
1	17021	-	-	เป็นสถานที่พักผ่อนของราษฎร	07 ม.ค. 26	ปรีททอง	บ้านกร่าง	บ้านกร่าง	-	1	97
2	17045	-	-	กักเก็บน้ำเพื่อการเกษตร	13 ม.ค. 26	หนองงาหย่าง	"	"	7	2	99
3	17043	-	-	กักเก็บน้ำเพื่ออุปโภค	"	หนองขุดดิน	"	"	5	-	79
4	46214	-	-	เป็นที่เลี้ยงสัตว์ของราษฎร	20 ก.พ. 34	นาข้าวมา 1	นาข้าวมา	"	4	3	47
5	16895	-	-	หนองน้ำสำหรับเลี้ยงสัตว์และเพาะพันธุ์ปลา	05 ม.ค. 26	หนองแดงใหญ่	หนองหญ้าปล้อง	"	21	1	50
6	17044	-	-	หนองน้ำสาธารณูปโภคที่เก็บน้ำ	13 ม.ค. 26	หนองเงิน	หนองเงิน	"	5	3	95
7	17047	-	-	เป็นหนองน้ำใช้ในการเกษตร	"	หนองแดงน้อย	"	"	29	3	96
8	4709	-	-	เป็นที่เลี้ยงสัตว์สาธารณูปโภค	30 ต.ค. 18	ทุ่งหนองกาสลัก	หนองกาสลัก	ไกรโน	1,049	1	20
9	32129	-	-	"	27 มี.ย. 29	ที่ตั้งสัตว์สาธารณูปโภค	หนองตะแบก	"	13	3	57
10	สต 0271	-	-	เป็นหนองน้ำสาธารณูปโภค	31 มี.ค. 40	บึงบอน	บึงบอน	ไกรโน	9	3	43
11	0278	-	-	"	03 เม.ย. 40	อ่างเก็บน้ำ	"	"	17	3	92
12	สต 0279	-	-	"	"	"	"	"	17	-	31
13	สต 0695	-	-	เป็นหนองน้ำเพื่อใช้ในการเกษตร	20 ธ.ค. 45	มาบหว้า	หนองไม่ล้อม	"	6	-	5
14	15796	-	-	เป็นแหล่งเพาะเลี้ยงสัตว์และเพาะพันธุ์ปลา	26 ต.ค. 25	หนองจิกเอน	บ้านกง	บ้านกง	4	2	66
15	15801	-	-	"	"	สาธารณูปโภค	"	"	10	2	82
16	15797	-	-	"	"	หนองกระทิง	บางสนิม	"	3	3	86
				สาธารณูปโภค							

ลำดับที่	เลขที่ นสд.	ระวาง		ประเภท	วันที่ออก	ชื่อ	หมู่บ้าน	ตำบล	เนื้อที่		
		หมายเลข	แผ่นที่						ไร่	งาน	ตรว.
17	15802	-	-	เป็นแหล่งเพาะเลี้ยงสัตว์และเพาะพันธุ์ปลา	26 ต.ค. 25	หนองกราวน้อยสาธารณประโยชน์	วังปลาทอง	"	9	2	68
18	15799	-	-	"	"	หนองผักตบมนสาธารณประโยชน์	วังอ้ายช้าง	"	10	2	89
19	15798	-	-	"	"	หนองผักตบขยวสาธารณประโยชน์	"	"	34	-	26
20	15795	-	-	"	"	หนองกระตี่สาธารณประโยชน์	"	"	3	3	17
21	15793	-	-	"	"	หนองถ้ำสาธารณประโยชน์	วังอ้ายช้าง	บ้านกง	8	-	23
22	15794	-	-	"	"	หนองสองห้องสาธารณประโยชน์	เนินหัว	"	11	-	26
23	15800	-	-	"	"	หนองแดงสาธารณประโยชน์	บ้านกง	"	3	-	8
24	29576	-	-	"	11 ธ.ค. 28	หนองกระพังสาธารณประโยชน์	"	"	37	-	82
25	16900	-	-	เป็นที่เลี้ยงสัตว์พหุนะ	05 ม.ค. 26	ที่ตั้งสัตว์สาธารณประโยชน์	บางสนิม	"	64	2	46
26	29577	-	-	แหล่งน้ำสำหรับเลี้ยงสัตว์และเพาะพันธุ์ปลา	11 ธ.ค. 28	หนองยวสาธารณประโยชน์	ประดู่เฒ่า	"	42	-	3
27	สท 0077	-	-	เป็นหนองน้ำสาธารณประโยชน์	12 ม.ค. 37	หนองชุมแสงโพง	หนองถ้ำ	"	7	1	91
28	สท 0079	-	-	เก็บกักไว้ในกรมเกษตร	"	หนองมะดัน	"	"	5	1	29
29	สท 0080	-	-	"	"	หนองดุกวี่	วังอ้ายช้าง	"	3	1	18
30	สท 0081	-	-	"	"	หนองกอ	"	"	4	3	92
31	สท 0082	-	-	"	"	หนองตาราง	"	"	6	3	61

ลำดับที่	เลขที่ นส.	ระวาง		ประเภท	วันที่ออก	ชื่อ	หมู่บ้าน	ตำบล	เนื้อที่		
		หมายเลข	แผ่นที่						ไร่	งาน	ตรว.
32	สท 0093	-	-	ยื่นพจนานุกรมเก็บไว้ใช้ใน ในการเกษตร	28 ม.ค. 37	หนองหอย	วังอ้ายช้าง	บ้านกง	11	-	68
33	3698/2514	-	-	"	13 ส.ค. 14	คลองบางประสาธณประโยชน์	บางประ	"	96	1	74
34	2209/2509	-	-	เป็นที่ประจักษ์สัตว์น้ำ	31 มี.ค. 09	หนองกวาว	วังปลาทอง	"	176	2	43
35	3688/2514	-	-	เป็นหนองน้ำเก็บน้ำเพื่อใช้ใน การเกษตร	13 ส.ค. 14	หนองตระพังสาธณประโยชน์	"	"	37	-	67
36	สท 119	-	-	"	10 มี.ค. 37	หนองบอน	เนินหัว	"	-	1	12
37	สท 120	-	-	"	"	หนองวังโพง	"	"	35	2	60
38	สท 0693	-	-	"	20 ธ.ค. 45	หนองหม้อแกง	บ้านกง	"	4	3	93
39	สท 0690	-	-	"	17 ธ.ค. 45	หนองเลื้อ	บางประ	"	5	1	19
40	สท 0687	-	-	เป็นหนองน้ำเก็บน้ำเพื่อใช้ใน การเกษตร	"	หนองกลางพงษ์	วังปลาทอง	"	3	3	9
41	สท 0688	-	-	"	"	หนองไผ่แดง	"	"	5	-	53
42	สท 0689	-	-	"	"	หนองกั้น	"	"	3	3	58
43	15791	-	-	เป็นแหล่งน้ำสำหรับเลี้ยงสัตว์ และเพาะพันธุ์ปลา	26 ต.ค. 45	หนองบึงสาธณประโยชน์	ป่าร้าง	กกแรต	117	1	44
44	15792	-	-	"	"	หนองท่าพาย	คลองท่าพาย	"	80	-	36
45	7802	-	-	"	06 ม.ค. 21	ที่สาธณประจักษ์ตำบล(สนามบินเก่า)	ป่าร้าง	"	54	3	81

ลำดับที่	เลขที่ นส.	ระวาง		ประเภท	วันที่ออก	ชื่อ	หมู่บ้าน	ตำบล	เนื้อที่		
		หมายเลข	แผ่นที่						ไร่	งาน ตรว.	
46	สท 0084	-	-	เป็นหนองน้ำสาธารณะเก็บน้ำเพื่อใช้ในการอุปโภค	12 ม.ค. 37	หนองดิน	กนกเรต	กนกเรต	14	-	15
47	สท 105	-	-	"	07 ม.ค. 37	หนองพญา	เกาะทับฝั่ง	"	45	2	67
48	สท 116	-	-	"	10 มี.ค. 37	หนองแก่งหลวง	แก่งหลวง	"	62	1	72
49	สท 0254	-	-	"	14 มี.ค. 40	ที่สาธารณประโยชน์	คลองท่าพาย	"	5	2	75
50	สท 0289	-	-	"	17 เม.ย. 40	มาบลองตาเปียม	"	"	7	2	96
51	สท 0272	-	-	"	31 มี.ค. 40	สระน้ำสาธารณประโยชน์	ป่ารัง	"	-	3	81
52	สท 0275	-	-	เป็นที่เลี้ยงสัตว์	03 เม.ย. 40	ที่สาธารณประโยชน์	"	"	2	-	39
53	สท 0282	-	-	เป็นหนองน้ำเก็บน้ำเพื่อการเกษตร	04 เม.ย. 40	สระน้ำสาธารณประโยชน์	"	"	1	1	12
54	สท 0630	-	-	"	06 ส.ค. 45	หนองมาบไม้แดง	"	"	33	2	86
55	สท 0698	-	-	"	13 ม.ค. 46	มาบสาธารณประโยชน์	"	"	33	-	91
56	สท 0697	-	-	"	20 ธ.ค. 45	"	คลองท่าพาย	"	3	5	65
57	สท 0696	-	-	เป็นลานตามข้างของราษฎรในหมู่บ้าน	20 ธ.ค. 45	ที่สาธารณประโยชน์	บ่อเพล	กนกเรต	2	1	4
58	2301/2509	-	-	เป็นที่เลี้ยงสัตว์พาหนะ	12 ก.ย. 09	ทุ่งพาสีสาธารณประโยชน์	หนองเมลอน	ท่าฉนวน	2,119	2	44
59	3694/2514	-	-	เป็นที่จับสัตว์น้ำ	13 ส.ค. 14	หนองกรงไกรน้อย	วังฮ้ายจาก	"	19	3	92
60	15970	-	-	เป็นหนองน้ำสาธารณประโยชน์เก็บน้ำเพื่ออุปโภค	09 พ.ย. 25	หนองสามม่วงสาธารณประโยชน์	น้ำเรียง	"	11	1	74

ลำดับที่	เลขที่ นส.	ระวาง		ประเภท	วันที่ออก	ชื่อ	หมู่บ้าน	ตำบล	เนื้อที่		
		หมายเลข	แผ่นที่						ไร่	งาน	
61	15978	-	-	เป็นหนังสือราชการประโยชน์เพื่ออุทิศ	09 พ.ย. 25	หนองน้ำเรืองสาธารณประโยชน์	น้ำเรือง	ท่าฉนวน	9	-	40
62	15979	-	-	"	"	หนองวังยาวสาธารณประโยชน์	ขอมศาล	"	4	-	44
63	15980	-	-	"	"	หนองลาวตยสาธารณประโยชน์	"	"	4	3	70
64	15984	-	-	"	"	หนองพินมาสาธารณประโยชน์	"	"	4	-	34
65	17024	-	-	"	07 ม.ค. 26	หนองขอมตาดสาธารณประโยชน์	"	"	2	1	35
66	สท 0083	-	-	เป็นหนังสือราชการประโยชน์เพื่อใช้ในเกษตรกรรม	12 ม.ค. 37	หนองขุ่น	คลองยาง	ท่าฉนวน	6	3	34
67	สท 0085	-	-	"	"	หนองกบ	บ้านเหนือ	"	15	2	40
68	สท 0086	-	-	"	"	หนองขลัน	"	"	5	-	4
69	2348/2509	-	-	ประมุขจับสัตว์น้ำ	26 ธ.ค. 09	หนองแมกตอนสาธารณประโยชน์	หนองแมกตอน	"	68	2	54
70	สท 118	-	-	เป็นหนังสือเพื่อใช้ในการเกษตร	10 มี.ค. 37	หนองครอบครัว	บ้านเหนือ	"	20	1	40
71	สท 0733	-	-	"	06 มี.ค. 46	หนองโปร่งนก	หลายปอแดง	"	26	1	37
72	สท 0694	-	-	ที่สาธารณะใช้ประโยชน์ร่วมกัน	20 ธ.ค. 45	ป่าช้าเก่า	น้ำเรืองเหนือ	"	5	3	27
73	9705	-	-	เป็นที่เลี้ยงสัตว์พาหนะ	26 ม.ค. 22	ทุ่งหนองขาว	ไผ่วงทอง	ป่าแฝก	375	1	20
74	สท 0691	-	-	ศูนย์โคมนกรมราษฎรในหมู่บ้าน	17 ธ.ค. 45	ที่ประจําหมู่บ้าน	ดงม่วง	"	8	-	44
75	สท 0634	-	-	เป็นที่เลี้ยงสัตว์	06 ส.ค. 45	ทุ่งตะพังยาง	วัดใหม่ไทย	"	76	1	82
							บำรุง				

ลำดับที่	เลขที่ นสด.	ระวาง		ประเภท	วันที่ออก	ชื่อ	หมู่บ้าน	ตำบล	เนื้อที่		
		หมายเลข	แผ่นที่						ไร่	งาน	
76	16893	-	-	เป็นหนองน้ำเพื่อใช้ในการเกษตร และที่พักผ่อน	05 ม.ค. 26	หนองบังมุด	ดงยาง	ดงเคียด	728	2	70
77	15982	-	-	หนองน้ำสาธารณูปโภคประโชชน์และเก็บน้ำ	09 พ.ย. 25	หนองบังคุกสาธารณูปโภคประโชชน์	ดงเคียด	"	10	1	25
78	15981	-	-	เป็นที่เลี้ยงสัตว์	"	ที่สาธารณูปโภคตำบล	"	"	64	3	66
79	0078	-	-	เป็นหนองน้ำเพื่อใช้ในการอุปโภค บริโภค	12 ม.ค. 37	หนองบัวใหญ่	"	"	6	-	13
80	สท 0087	-	-	"	28 ม.ค. 37	หนองตาด	"	"	5	1	73
81	สท 0089	-	-	"	"	หนองทางควาย	โพธิ์หอม	"	3	1	29
82	สท 0090	-	-	"	"	หนองจิม	ดงเคียด	"	8	-	69
83	สท 0091	-	-	"	"	หนองรี	ดงยาง	"	18	2	30
84	สท 0092	-	-	"	"	หนองกุ่มบาน	โพธิ์หอม	"	2	1	91
85	สท 0094	-	-	"	"	หนองบอน	ยางมวด	"	7	1	96
86	สท 0095	-	-	"	28 ม.ค. 37	หนองนกแขวก	ดงเคียด	ดงเคียด	1	1	68
87	2347/2509	-	-	เป็นที่ประมูลจับสัตว์น้ำ	26 ธ.ค. 09	หนองปู่สาธารณูปโภคประโชชน์	วังสะตือ	"	67	2	8
88	สท 0280	-	-	เป็นหนองน้ำเพื่อใช้ในการอุปโภค	03 เม.ย. 40	สระน้ำสาธารณูปโภคประโชชน์	ยางมวด	"	3	-	85
89	สท 112	-	-	"	07 มี.ค. 37	หนองตาเลื่อน	ดงเคียด	"	-	3	48
90	สท 113	-	-	"	07 มี.ค. 37	หนองลำรวมเหนือ	ดงเคียด	ดงเคียด	1	2	24
91	สท 114	-	-	"	10 มี.ค. 37	หนองลำรวมใต้	"	"	2	-	21
92	สท 117	-	-	"	"	หนองลูกปลา	โพธิ์หอม	"	2	-	21

ลำดับที่	เลขที่ นสด.	ระวาง		ประเภท	วันที่ออก	ชื่อ	หมู่บ้าน	ตำบล	เนื้อที่		
		หมายเลข	แผ่นที่						ไร่	งาน ตรว.	
93	สท 0287	-	-	เป็นหนองน้ำเพื่อใช้ในการอุปโภค	14 มี.ค. 40	หนองข้างใหญ่	ยางแดน	คงเคียด	8	1	58
94	สท 0287	-	-	"	17 เม.ย. 40	หนองข้างเล็ก	"	"	9	3	9
95	สท 0277	-	-	"	03 เม.ย. 40	สนามบินเก่า	วังสะตือ	"	13	-	76
96	สท 0639	-	-	เป็นหนองน้ำเพื่อใช้ในการเกษตรกรรม	05 ก.ย. 45	หนองทมน้ำ	ดงยาง	"	16	1	-
97	สท 0692	-	-	เป็นหนองน้ำเพื่อใช้ในการเกษตร	20 ธ.ค. 45	หนองปรือพนม	ยางแดน	คงเคียด	10	3	33
98	7803	-	-	ประชาชนใช้ประโยชน์ร่วมกัน	06 มี.ค. 21	ที่สาธารณะประจำตำบล	โป่งแค	ไกรนอก	10	1	35
99	สท 0632	-	-	"	06 ส.ค. 45	หนองเปบ	บ้านใหม่สุขเกษม	บ้านใหม่ สุขเกษม	10	3	93
100	สท 0629	-	-	"	"	บึงซ้าย	นาเดว	"	12	1	10
101	สท 0633	-	-	"	"	หนองหวาย	หนองเงิน	"	1	-	29
102	สท 115	-	-	เป็นหนองน้ำเพื่อใช้ในการอุปโภค	10 มี.ค. 37	หนองเสือ	บ้านใหม่โพธิ์ทอง	"	9	-	92
103	สท 0261	-	-	"	26 มี.ค. 40	บึงครอบน้อย	บึงครอบ	"	18	-	68
104	สท 0262	-	-	เป็นหนองน้ำเพื่อใช้ในการอุปโภค	"	หนองโรง	หนองเงิน	บ้านใหม่ สุขเกษม	18	2	23
105	สท 0259	-	-	"	"	หนองกด	"	"	10	2	76
106	สท 0273	-	-	เป็นที่เลี้ยงสัตว์	31 มี.ค. 40	ที่สาธารณประโยชน์	"	"	8	-	98
107	สท 0260	-	-	เป็นหนองน้ำเพื่อใช้ในการอุปโภค	"	หนองดิน	"	"	10	2	80
108	สท 0274	-	-	เป็นที่เลี้ยงสัตว์	03 เม.ย. 40	ที่สาธารณประโยชน์	บึงครอบ	"	-	3	23
109	สท 0283	-	-	เป็นหนองน้ำเพื่อใช้ในการอุปโภค	04 เม.ย. 40	บึงสาธารณประโยชน์	บึงครอบ	บ้านใหม่ สุขเกษม	100	1	23

ลำดับที่	เลขที่ น.ส.	ระวาง		ประเภท	วันที่ออก	ชื่อ	หมู่บ้าน	ตำบล	เนื้อที่	
		หมายเลข	แผ่นที่						ไร่	งาน ตร.ว.
110	16899	-	-	เป็นที่เลี้ยงสัตว์	05 ม.ค. 26	ป่าไม้แดงแดง	คลองเวียงทอง	ไกรกลาง	2,199	1 -
111	3801	-	-	เป็นที่สาธารณประโยชน์ประจำตำบลประชาชนใช้ร่วมกัน	06 ม.ค. 21	บ้านเก่าแดง	ดอนสัก	"	21	3 22
112	29578	-	-	เป็นแหล่งน้ำสำหรับเลี้ยงสัตว์และเพาะพันธุ์ปลา	11 ธ.ค. 28	หนองสามพญา	เกาะนอก	หนองชุม	43	2 99
113	17188	-	-	เป็นหนองน้ำเพื่อใช้ในการเกษตร	13 ม.ค. 26	หนองกลาง	หนองชุม	"	3	3 62
114	17187	-	-	"	"	หนองยาว	"	"	12	1 77
115	17189	-	-	"	"	หนองแม่สดี	วังนาค	"	5	2 44
116	17190	-	-	"	"	หนองประทุม	เกาะนอก	"	17	1 98
117	17191	-	-	"	"	หนองยางดำ	วังนาค	"	10	3 57
118	17192	-	-	"	"	หนองหมู	หนองชุม	"	5	- 85
119	17193	-	-	"	"	หนองจอก	เกาะนอก	"	3	2 2
120	17194	-	-	เป็นหนองน้ำสาธารณประโยชน์เพื่อใช้ในการเกษตร	13 ม.ค. 26	หนองชายโพธิ์	วังนาค	หนองชุม	4	32 80
121	17195	-	-	"	"	หนองสองห้อง	เกาะนอก	"	40	3 10
122	ศท 0088	-	-	เป็นหนองน้ำเพื่อใช้ในการอุปโภค	28 ม.ค. 37	หนองตำดำ	วังนาค	"	5	1 69

ลำดับที่	เลขที่ นสд.	ระวาง		ประเภท	วันที่ออก	ชื่อ	หมู่/บ้าน	ตำบล	เนื้อที่		
		หมายเลข	แผ่นที่						ไร่	งาน	ตรว.
123	สท 0288	-	-	ประชาชนใช้ประโยชน์ร่วมกัน	17 เม.ย. 40	ที่สาธารณประโยชน์	ครูสมอ	หนองคูม	-	-	68
124	สท 0733	-	-	ใช้ที่ดินน้ำ	06 มี.ค. 46	หนองโปร่งนง	-	ท่าดอนวน	26	1	37
125	สท 0736	-	-	ที่ดินน้ำ	23 เม.ย. 46	หนองจิวัด	-	บ้านกง	21	2	14
126	สท 0760	-	-	เพาะพันธุ์ปลา	10 มี.ย. 47	หนองซี	บ้านวังหลวง	"	3	-	69
127	สท 0761	-	-	ที่ดินน้ำเพื่อการเกษตรกรรม	"	หนองซอน	บ้านปั้ง	กกแรต	29	-	61
128	สท 0773	-	-	ที่ดินน้ำเพื่อการเกษตรกรรมและเพาะพันธุ์ปลา	06 ก.ค. 47	หนองยาว	บ้านวังไผ่สูง	ไทรนอก	5	3	69
รวม									8,689	214	6,645

ทะเบียนรายชื่อ “หนังสือสำคัญสำหรับที่หลวง”

อำเภอสวรรคโลก

ลำดับที่	เลขที่ นสด.	ระวาง		ประเภท	วันที่ออก	ชื่อ	หมู่บ้าน	ตำบล	เนื้อที่		
		หมายเลข	แผ่นที่						ไร่	งาน	ตรว.
1	4537	-	-	ประชาชนใช้ประโยชน์ร่วมกัน ใช้ประโยชน์ในราชการ	23 มี.ย. 18	ที่เลี้ยงสัตว์	คลองกระจง	คลองกระจง	23	-	81
2	7871	-	-	"	27 ม.ค. 21	"	"	"	671	3	58
3	7939	-	-	"	07 ก.พ. 21	ที่สาธารณประโยชน์ตำบล	"	"	162	2	54
4	สท 0702	-	-	"	24 ม.ค. 46	ป่าช้าเก่า	คลองยาง	คลองยาง	4	-	-
5	15790	-	-	"	26 ม.ค. 25	ที่สาธารณประโยชน์หมู่บ้าน	คู้ยาง	"	12	1	70
6	สท 0567	-	-	"	16 พ.ย. 43	หนองปรกะทุ่ม	คลองปู่	"	195	2	98
7	7935	-	-	"	07 ก.พ. 21	ที่เลี้ยงสัตว์	หนองป่าตอ	ท่าทอง	116	-	78
8	12782	-	-	"	29 ธ.ค. 23	ที่สาธารณประโยชน์หมู่บ้าน	วัดเกาะ	"	17	-	49
9	12783	-	-	"	"	หนองชุมแสง	หนองชุมแสง	"	71	1	97
10	สท 124	-	-	"	09 มี.ค. 37	หนองจิก	วัดเกาะ	"	10	2	25
11	สท 131	-	-	"	16 มี.ค. 37	หนองป่าตอ	หนองป่าตอ	"	103	1	77
12	สท 0700	-	-	"	24 ม.ค. 46	หนองมบบคันเบ็ด	ดงไทย	นาทุ่ง	10	-	-
13	สท 0701	-	-	"	"	หนองเกาะเกด	"	"	11	3	47
14	สท 0699	-	-	"	"	ที่สาธารณประโยชน์	"	"	-	-	88
15	สท 0703	-	-	"	"	"	"	"	-	-	52

ลำดับที่	เลขที่ นสด.	ระวาง		ประเภท	วันที่ออก	ชื่อ	หมู่บ้าน	ตำบล	เนื้อที่		
		หมายเลข	แผ่นที่						ไร่	งาน	ตรว.
16	4651	-	-	ประชาชนและราชการใช้ ประโยชน์ร่วมกัน	18 ก.ย. 18	ที่ดินตั้งตัว	โบลัดโพธิ์	นางพุง	1,492	-	32
17	สท 121	-	-	"	09 มี.ค. 37	หนองกรด	"	"	16	2	43
18	สท 122	-	-	"	"	หนองตาพา	"	"	12	3	5
19	สท 125	-	-	"	"	หนองบัว	คงไทย	"	17	1	14
20	สท 126	-	-	"	"	หนองคล้า	"	"	14	2	85
21	สท 127	-	-	"	"	หนองกระทุ่ม	"	"	32	2	81
22	สท 128	-	-	"	"	หนองกระแอม	"	"	50	1	68
23	สท 130	-	-	"	16 มี.ค. 37	หนองชุมแสง	โบลัดโพธิ์	"	7	2	25
24	สท 132	-	-	"	"	หนองจอก	คงไทย	"	12	1	48
25	สท 133	-	-	"	"	หนองจิก	"	"	8	2	79
26	สท 134	-	-	"	"	หนองโปร่ง	โบลัดโพธิ์	"	10	2	37
27	สท 135	-	-	"	"	หนองงูเห่า	"	"	10	2	10
28	สท 137	-	-	"	21 มี.ค. 37	หนองเสือ	คงไทย	"	11	-	26
29	5466	-	-	"	04 ต.ค. 19	ที่ดินตั้งตัว	วังตลมน	ปากน้ำ	2,730	1	9
30	12781	-	-	"	29 ธ.ค. 23	ที่สาธารณูปโภคหมู่บ้าน	เหนือ	"	28	2	52
31	12785	-	-	"	"	"	"	"	24	2	96
32	12789	-	-	"	"	"	ไต้วัด	"	30	2	31
33	สท 0704	-	-	"	24 ม.ค. 46	หนองน้ำ	คิ่งยาง	ปากมอเกาะ	4	-	-

ลำดับที่	เลขที่ นสล.	รางวัล		ประเภท	วันที่ออก	ชื่อ	หมู่บ้าน	ตำบล	เนื้อที่		
		หมายเลข	แผ่นที่						ไร่	งาน	
34	3690/2514	-	-	ประชาชนและราชการใช้ประโยชน์ร่วมกันและอย่างอื่น	21 ก.ย. 44	หนองแม่ระวีง	วังวน	ป่ากุมเกาะ	828	2	23
35	3012/2512	-	-	"	27 พ.ย. 12	หนองซันก	ทุ่งยาง	"	2,582	1	79
36	4635	-	-	"	28 ส.ค. 18	ที่เลี้ยงสัตว์	สวะ	เมืองบางยม	415	1	64
37	4724	-	-	"	20 พ.ย. 18	"	ท่ากอม	-	182	1	3
38	2908/2514	-	-	"	04 ก.ค. 12	ทุ่งหนองปลาหมอ	หนองปลาหมอ	ยานยาว	407	2	65
39	3141/2513	-	-	"	23 ก.พ. 13	ที่เลี้ยงสัตว์	ยานยาว	"	109	-	64
40	3141/2513	-	-	"	"	ที่สาธารณประโยชน์หมู่บ้าน	"	"	109	-	64
41	สท 0053	-	-	"	04 มี.ค. 36	ทุ่งเลี้ยงสัตว์	คู่งวารี	"	923	-	64
42	12784	-	-	"	29 ธ.ค. 23	หนองวังวน	วังพัฒนาชย์	วังพัฒนาชย์	31	3	26
43	12786	-	-	"	"	หนองมะพลับ	"	"	5	-	83
44	12787	-	-	"	"	ที่สาธารณประโยชน์หมู่บ้าน	วังไม้ขอน	วังไม้ขอน	29	1	8
45	12788	-	-	"	"	"	จันทร์โรภาส	"	25	1	96
46	สท 123	-	-	"	09 มี.ค. 37	หนองบัวแดง	บ้านไร่	"	19	1	31
47	17034	-	-	"	13 มี.ค. 26	หนองจืดข้าว	หนองกลับ	หนองกลับ	15	-	70
48	17035	-	-	"	"	หนองปล่อง	"	"	43	1	13
49	17036	-	-	"	13 มี.ค. 26	หนองฝายเงิน	หนองกลับ	หนองกลับ	26	3	29
50	17037	-	-	"	"	หนองจิง	"	"	23	2	33
51	17038	-	-	"	"	หนองใหญ่	"	"	49	2	29

ลำดับที่	เลขที่ นสд.	ระวาง		ประเภท	วันที่ออก	ชื่อ	หมู่บ้าน	ตำบล	เนื้อที่		
		หมายเดข	แผนที่						ไร่	งาน ตรว.	
52	17039	-	-	"	"	หนองหม่ม	"	"	50	1	40
53	17040	-	-	"	"	หนองเตียน	"	"	27	-	-
54	33778	-	-	"	22 ต.ค. 29	ที่สาธารณูปประจำหมู่บ้าน	หนองเรียง	"	44	-	81
55	สท 129	-	-	"	16 มี.ค. 37	สนามหลวง	หนองกล้วย	"	62	3	17
56	สท 136	-	-	"	21 มี.ค. 37	หนองมนต์	ป่าต้อน	"	27	2	32
57	สท 0756	-	-	ก็เก็บน้ำ	"	หนองสำโรง	บ้านป่าถอน	หนองกล้วย	7	1	15
58	สท 0757	-	-	"	"	หนองแขวน	บ้านป่าถอน	หนองกล้วย	16	2	27
59	สท 0789	-	-	"	"	หนองมะทาย	"	"	14	1	69
60	สท 0789	-	-	เก็บน้ำเพื่อการเกษตร, เดียงปลา	"	หนองบก	"	"	11	1	87
61	สท 0786	-	-	"	22 ต.ค. 47	หนองดุก	บ้านหนองกล้วย	หนองกล้วย	15	1	51
62	สท 0785	-	-	"	"	สระน้ำเฉลิมพระเกียรติ	บ้านหนองแขม	"	21	3	43
63	สท 0796	-	-	"	12 พ.ย. 47	หนองซัง	บ้านหนองซัง	ป่ากุมเกาะ	18	-	54
64	สท 0793	-	-	"	"	หนองอีจาน	"	"	16	-	48
66	สท 0792	-	-	เก็บน้ำเพื่อการเกษตร	12 พ.ย. 47	หนองห้วยตาด	บ้านหนองกล้วย	บ้านหนองกล้วย	13	-	50
67	สท 0791	-	-	"	"	หนองมาบตาอวง	บ้านดงไทย	นาทุ่ง	13	-	10
68	สท 0790	-	-	สวนเฉลิมพระเกียรติ , พักผ่อน	"	เขาดักสาธารณประโยชน์	บ้านหนองกล้วย	บ้านหนองกล้วย	42	1	8
69	สท 0786	-	-	เก็บน้ำเพื่อการเกษตร , เดียงปลา	22 ต.ค. 47	หนองดุก	"	"	15	1	51
รวม									12,143	80	3,142

ทะเบียนรายชื่อ "หนังสือสำคัญสำหรับที่หลวง"

อำเภอทุ่งเสลี่ยม

ลำดับที่	เลขที่ นส.	ระวาง		ประเภท	วันที่ออก	ชื่อ	หมู่/บ้าน	ตำบล	เนื้อที่		
		หมายเลข	แผ่นที่						ไร่	งาน	ตรว.
1	4633	-	-	ประชาชนใช้ร่วมกัน	20 ส.ค. 18	ป่าช้าหนองคึกกึ่ง	หนองคึกกึ่ง	กลางดง	35	2	58
2	4654	-	-	"	18 ก.ย. 18	ป่าช้าบ้านแม่บ่อทอง	แม่บ่อทอง	"	10	1	40
3	4655	-	-	"	"	ป่าช้าบ้านโป่งฝาง	โป่งฝาง	"	27	1	60
4	4671	-	-	"	26 ก.ย. 14	ป่าช้าบ้านหัวฝาย	บ้านหัวฝาย	"	12	2	-
5	7008	-	-	"	03 ส.ค. 20	ป่าช้าบ้านแม่ทุเลาใน	แม่ทุเลาใน	"	56	3	73
6	สท 0481	-	-	"	18 ก.ย. 43	บ้านท่า	แม่บ่อทอง	"	2	1	74
7	สท 0530	-	-	"	27 ต.ค. 43	ศาลเจ้าพ่อค่างคีรี	โป่งฝาง	"	6	3	72
8	สท 0533	-	-	"	07 พ.ย. 43	ที่ดินกลุ่มอมรินทร์	หนองคึกกึ่ง	"	-	-	71
9	สท 0535	-	-	"	"	ที่สาธารณประโยชน์	"	"	3	-	47
10	สท 0536	-	-	"	"	ที่สาธารณประโยชน์บ้าน	"	"	5	3	42
11	สท 0538	-	-	"	"	ศาลเจ้าพ่อข้อมือเหล็ก	เชิงผา	"	3	1	63
12	สท 0540	-	-	"	"	ป่าชุมชน	"	"	41	2	93
13	สท 0542	-	-	"	"	ที่ดินข้างฝาย	"	"	7	2	83
14	สท 0543	-	-	"	"	ที่ดินสาธารณประโยชน์	หนองคึกกึ่ง	"	3	-	30
15	สท 0545	-	-	"	"	ที่ศาลเจ้า	เชิงผา	"	1	-	49
16	สท 0546	-	-	"	"	ป่าช้าวัดเชิงผา	แม่บ่อทอง	"	2	1	80
17	สท 0548	-	-	"	"	ที่ดินหลวง	แม่บ่อทอง	"	66	2	82
18	สท 0551	-	-	"	15 พ.ย. 43	สระน้ำ	โป่งฝาง	"	12	2	5

ลำดับที่	เลขที่ นสล.	รางวัล		ประเภท	วันที่ออก	ชื่อ	หมู่บ้าน	ตำบล	เนื้อที่		
		หมายเลข	แผนที่						ไร่	งาน	
19	สท 0552	-	-	ประชาชนเข้าร่วมกัน	14 พ.ย. 43	ที่สาธารณประโยชน์หมู่บ้าน	หนองตักนึ่ง	กลางดง	9	1	63
20	สท 0556	-	-	"	15 พ.ย. 43	หนองหลวง	แม่บ่อทอง	"	8	-	48
21	สท 0559	-	-	"	"	ดอยปู่กาง	โป่งผาง	"	16	-	11
22	สท 0562	-	-	"	16 พ.ย. 43	ที่ดินโรงศาลเจ้า	เชิงผา	"	1	3	13
23	สท 0563	-	-	"	"	ศาลาเอนกประสงค์	แม่บ่อทอง	"	-	1	43
24	สท 0565	-	-	"	"	พื้นที่อนุรักษ์	บ้านห้วยผาย	"	11	3	39
25	สท 0566	-	-	"	"	ที่ดินสัสดีเด่นหลวง	แม่บ่อทอง	"	84	1	73
26	สท 0582	-	-	"	18 ธ.ค. 43	ศาลาศรีศิว	เชิงผา	"	2	1	73
27	4653	-	-	"	18 ก.ย. 28	ป่าชัยภูมิ	วังธาร	ทุ่งเสลี่ยม	69	1	84
28	4722	-	-	"	20 พ.ย. 18	ป่าเขาพนม	-	"	31	-	80
29	8572	-	-	"	19 มิ.ย. 21	ป่าบ้านเหมืองนา	เหมืองนา	"	10	-	81
30	สท 0480	-	-	"	18 ก.ย. 43	ที่สาธารณวัดเทพพนม	เทพพนม	"	15	1	82
31	สท 0481	-	-	"	"	ศาลเจ้า	ท่าเคอ	"	3	-	78
32	สท 0525	-	-	"	17 ต.ค. 43	สันนายนหวาย	ศรีเสลี่ยม	"	5	2	43
33	สท 0527	-	-	"	27 ต.ค. 43	ดอยเขาเขี้ยว	วังธาร	"	26	2	61
34	สท 0528	-	-	"	"	ศูนย์พัฒนาหมู่บ้าน	เด่นดิมมี	"	-	1	18
35	สท 0529	-	-	"	"	ดอยคน	วังธาร	"	48	2	60
36	สท 0537	-	-	"	07 พ.ย. 43	ป่าคำน้อย	"	"	82	-	16
37	สท 0541	-	-	"	"	สะพานสาธารณประโยชน์	ศรีเสลี่ยม	"	2	1	64
38	สท 0549	-	-	"	15 พ.ย. 43	ที่สาธารณะกลางบ้าน	โคม่วง	"	-	2	44
39	สท 0553	-	-	"	"	เนินเขาข้างโรงเรียน	ท่าเคอ	"	30	3	54

ลำดับที่	เลขที่ นส.	ระวาง		ประเภท	วันที่ออก	ชื่อ	หมู่บ้าน	ตำบล	เนื้อที่		
		หมายเลข	แผ่นที่						ไร่	งาน	
40	สท 0554	-	-	ประชาชนใช้ร่วมกัน	15 พ.ย. 43	ที่สาธารณประโยชน์	โจกม่วง	ทุ่งเสลี่ยม	3	1	67
41	สท 0557	-	-	"	"	ที่สาธารณกลุ่มออมทรัพย์	"	"	-	3	36
42	สท 0567	-	-	"	16 พ.ย. 43	บุคคลทั่ว	วังธาร	"	11	2	44
43	สท 0564	-	-	"	"	ที่สาธารณะ ศ.ส.ช.	น้ำทิพย์	"	-	1	91
44	สท 0580	-	-	"	12 ธ.ค. 43	คอยเขาซาบ	ศรีเสลี่ยม	"	120	2	15
45	4673	-	-	"	26 ก.ย. 18	ป่าช้าบ้านแม่ทุเลา	แม่ทุเลา	ไทยชนะศึก	28	1	-
46	7005	-	-	"	03 ส.ค. 20	ป่าช้าหนองหมื่นชัย	หนองหมื่นชัย	"	47	3	61
47	7937	-	-	"	07 ก.พ. 21	ป่าช้าฝั่งหมื่น	ฝั่งหมื่น	"	6	3	34
48	สท 0526	-	-	"	27 ต.ค. 43	ป่าชุมชน	ตำราญราษฎร์	"	295	2	48
49	สท 0532	-	-	"	07 พ.ย. 43	สระน้ำ	"	"	3	3	73
50	สท 0534	-	-	"	"	ป่าชุมชน	"	"	37	1	34
51	สท 0539	-	-	"	07 พ.ย. 43	ที่สาธารณประโยชน์	ตำราญราษฎร์	ไทยชนะศึก	3	-	47
52	สท 0544	-	-	"	"	ป่าชุมชน	หนองหญ้าปล้อง	"	38	-	53
53	สท 0547	-	-	"	"	ที่สาธารณประโยชน์	ตำราญราษฎร์	"	15	3	65
54	สท 0558	-	-	"	15 พ.ย. 43	ที่ดินข้างฟาย	ท่าคันธง	"	14	1	14
55	สท 0560	-	-	"	"	ฝายคลองกะยาง	"	"	3	1	58
56	4631	-	-	"	28 ส.ค. 18	ป่าช้าบ้านใหม่	บ้านใหม่	บ้านใหม่ชัยมงคล	52	1	58
57	4656	-	-	"	18 ก.ย. 18	ป่าช้าบ้านท่าวิเศษ	ท่าวิเศษ	"	32	1	49
58	4719	-	-	"	20 พ.ย. 18	ป่าช้าบ้านสามหลัง	บ้านสามหลัง	"	21	-	39
59	สท 0531	-	-	"	07 พ.ย. 18	สระนาพะ	หนองรังสิต	"	4	3	29

ลำดับที่	เลขที่ นส.	ระวาง		ประเภท	วันที่ออก	ชื่อ	หมู่บ้าน	ตำบล	เนื้อที่		
		หมายเลข	แผ่นที่						ไร่	งาน	ตรว.
60	สท 0550	-	-	พดเมืองใช้ร่วมกัน	15 พ.ย. 43	สระน้ำ	แสงสว่าง	บ้านใหม่ชัยมงคล	1	2	23
61	สท 0555	-	-	"	"	straße สาธารณประโยชน์	หนองรังสิต	"	1	1	52
62	สท 0789	-	-	ใช้เป็นที่พัก	22 ต.ค. 47	ที่สาธารณประโยชน์บ้านหัวฝาย	บ้านหัวฝาย	กลางดง	6	-	43
63	สท 0788	-	-	เป็นที่ที่พัก	"	ป่าช้าสาธารณประโยชน์	บ้านบึงบอน	"	7	3	63
64	สท 0787	-	-	ปลูกต้นไม้พักผ่อน	"	ที่สวนเฉลิมพระเกียรติ	"	"	7	3	30
65	สท 0788	-	-	ที่พัก	"	ป่าช้าสาธารณประโยชน์	"	"	7	3	63
66	สท 0789	-	-	"	"	ที่สาธารณประโยชน์บ้านหัวฝาย	บ้านหัวฝาย	"	6	-	43
67	สท 0797	-	-	เก็บน้ำเพื่ออุปโภคบริโภค	12 พ.ย. 47	straße สาธารณประโยชน์	บ้านเด่นรุกขมูล	ทุ่งเสลี่ยม	2	3	99
68	สท 0794	-	-	เป็นที่พักผ่อน	"	คอยน้อย	บ้านใหม่ชัยมงคล	เขาแก้วศรีสมบูรณ์	1	2	5
รวม									1,520	103	3,516

ทะเบียนรายชื่อ "หนังสือสำคัญสำหรับที่หลวง"

อำเภอศรีสัชนาลัย

ลำดับที่	เลขที่ นสด.	ระวาง		ประเภท	วันที่ออก	ชื่อ	หมู่บ้าน	ตำบล	เนื้อที่		
		หมายเลข	แผ่นที่						ไร่	ตรว.	
1	สท 0749	-	-	เป็นที่เสาคพ	14 ม.ค. 47	ป่าช้าบ้านแม่ราก	บ้านแม่ราก	ป่าช้า	3	1	96
2	สท 0750	-	-	เป็นสนามกีฬา, ศูนย์สวัสดิการเกษตร	"	โนนป่าชานิแปลงที่ 2	บ้านดอกลำไย	"	19	-	5
3	สท 0751	-	-	เป็นที่เลี้ยงสัตว์	"	โนนป่าชานิ	"	"	52	2	27
4	สท 0752	-	-	เป็นที่พักผ่อน, สนามกีฬา, ศูนย์เด็กเล็ก	"	ที่สาธารณะประจำหมู่บ้าน	บ้านทุ่งพล้อ	"	11	-	87
5	สท 0754	-	-	กักเก็บน้ำเลี้ยงปลา, เพื่อการเกษตร	18 ก.ย. 47	หนองป่าอ้อ	"	สารจิต	48	2	63
6	สท 0753	-	-	พักผ่อน, ออกกำลังกาย, เลี้ยงปลา	"	ที่สาธารณประโยชน์	บ้านแม่รากเหนือ	บ้านดึก	4	1	35
7	สท 0737	-	-	-	06 พ.ค. 46	ที่สาธารณประโยชน์	-	บ้านแก่ง	56	1	82
8	สท 0738	-	-	-	"	"	-	"	5	-	36
9	สท 0739	-	-	-	"	"	-	"	17	3	72
10	สท 0740	-	-	-	"	โปร่งท้ายบ้าน	-	แม่ลำ	1	2	82
11	สท 0741	-	-	-	"	ที่สาธารณประโยชน์	-	บ้านแก่ง	50	3	31
12	สท 0742	-	-	-	"	ป่าช้าบ้านแม่สาม	-	แม่ลำ	3	3	22
13	สท 0783	-	-	เก็บน้ำเพื่อเกษตรกรรม, เลี้ยงปลา	22 ต.ค. 47	หนองบ้านดอน	บ้านไร่วังงาม	สารจิต	5	3	78
14	สท 0784	-	-	เป็นที่พักผ่อนออกกำลังกาย	"	ที่สาธารณประโยชน์หมู่บ้าน	บ้านดอนระเบียบ	แม่ลำ	79	1	37
15	สท 0804	-	-	พื้นที่พักผ่อนและเล่นกีฬา	07 ก.ค. 48	ที่พักผ่อนสาธารณะโยชน์	บ้านหัวยี่เก้	ดงอู	26	1	74
รวม									379	23	827

ภาคผนวก ค

นสล. พื้นที่สาธารณประโยชน์ของ 9 ตำบลที่ทำการศึกษา



หนังสือสำคัญสำหรับที่หลวง

รูปถ่ายทางอากาศชื่อ บ้านเกรวอง เลขที่ หล. ๐162

ที่ดินเลขที่ _____ ราชวาง หมายเลข 5061 IV แผนที่ 87

อาศัยอำนาจตามมาตรา ๘ ทวิ แห่งประมวลกฎหมายที่ดิน ซึ่งแก้ไขเพิ่มเติม
โดยประกาศของคณะปฏิวัติ ฉบับที่ ๓๓๕ ลงวันที่ ๑๓ ธันวาคม พ.ศ. ๒๕๑๕ อธิบดีกรมที่ดิน

ออกหนังสือสำคัญฉบับนี้เพื่อแสดงเขตของที่ดินอันเป็นสาธารณสมบัติของแผ่นดินประเภท พง
ใหม่ โฉนด: โฉนดรวมกัน ซึ่งตั้งอยู่ที่ บ้านเกรวอง ตำบล บ้านแค

อำเภอ เมือง จังหวัด พะเยา โดยที่

ที่ดินแปลงนี้มีเนื้อที่ประมาณ ๑๗ ไร่ ๓ งาน

๖๐- ตารางวา อยู่ในความคุ้มครองของ พ.ร.บ. ทางมหาดไทย (พ.ณ.อ.อ.ส.๒)

มีแนวเขตตามรูปแผนที่แสดงเขตที่ดินดังหนังสือสำคัญฉบับนี้

หนังสือสำคัญฉบับนี้ ออกให้ ณ วันที่ 24 เดือน มกราคม พุทธศักราช 2540

(เกษมศักดิ์ ภาสกร)
ผู้ว่าราชการจังหวัดพิจิตร
ในตำแหน่งอธิบดีกรมที่ดิน
อธิบดีกรมที่ดิน
ประทับตราประจำตำแหน่ง



หนังสือสำคัญสำหรับที่หลวง

เลขที่ ๓๔๓๓๓

ที่คืนเลขที่ ๕๒๐ รวาม ๕ น. ๓ อ.

อาทิยอำนาจสามมหาภร ๘ คิว แห่งประหวตกฎหมายที่คืน ซึ่งแก้ไขเพิ่มเติม โดยประกาศของคณะปฏิวัติ ฉบับที่ ๓๓๔ ลงวันที่ ๑๓ ธันวาคม พ.ศ. ๒๕๑๕ อธิบดีกรมที่ดิน ออกหนังสือสำคัญฉบับนี้เพื่อแสดงเจตของที่ดินอันเป็นสาธารณสมบัติของแผ่นดินประเภท ตั้งอยู่ที่ หมู่ที่ ตำบล บ้านกว้าง อำเภอ เมืองพิษณุโลก จังหวัด พิษณุโลก ไว้ดังนี้

ที่ดินแปลงนี้มีเนื้อที่ประมาณ ๓๒๙ ไร่ งาน ตารางวา อยู่ในความดูแลรักษาของ กระทรวงมหาดไทย (ทุ่งหนองอำปอ)

มีแนวเขตตามรูปแผนที่แนบที่แนบแสดงเขตค่านวตั้งหนังสือสำคัญฉบับนี้

หนังสือสำคัญฉบับนี้ ออกให้ ณ วันที่ ๑๐ เดือน ธันวาคม พุทธศักราช ๒๕๒๙

(นายรัฐสันต์ ศิริโรจน์)
รองอธิบดี ปฏิบัติราชการแทน
อธิบดีกรมที่ดิน
ประทับตราประจำตำแหน่ง

๙. ๓๓๑
๒๓๓
๕๒๐
๓๔๓๓๓
๕
๓
๑๓ ธันวาคม พ.ศ. ๒๕๑๕
บ้านกว้าง
พิษณุโลก
๓๒๙
๑๐
ธันวาคม
๒๕๒๙
กรมที่ดิน

กรมที่ดิน

X



หนังสือสำคัญสำหรับที่หลวง พ.ก/๑๖

เลขที่ พช ๐๓๑๖

ที่ดินเลขที่ ๑๓ ะวาง 5๐42 III 1238

อาศัยอำนาจตามมาตรา ๘ คี แห่งประมวลกฎหมายที่ดิน ซึ่งแก้ไขเพิ่มเติม โดยประกาศของคณะปฏิวัติ ฉบับที่ ๓๓๔ ลงวันที่ ๑๓ ธันวาคม พ.ศ. ๒๕๑๕ ออกใช้บังคับตั้งแต่วันที่ ๑๖ ตุลาคม พ.ศ. ๒๕๑๕ ออกหนังสือสำคัญฉบับนี้เพื่อแสดงเขตของที่ดินอันเป็นสาธารณสมบัติของแผ่นดินประเภท

ผลเวียงไร่รวมกัน ซึ่งตั้งอยู่ที่ หมู่ที่ ๑ ตำบล วัฒน

อำเภอ บางระกำ จังหวัด พิษณุโลก ไร่ตั้ง

ที่ดินแปลงนี้มีเนื้อที่ประมาณ ๒๓ ไร่

(มีใบคำมไฟทำโดยเจ้ากรมการ)

๒๔ ตารางวา อยู่ในความดูแลรักษาของ กระทรวงมหาดไทย (ที่เลขยี่สิบประจําฉบับ)

มีแนวเขตพรมแดนที่แสดงเขตค่านหลังหนังสือสำคัญฉบับนี้

หนังสือสำคัญฉบับนี้ ออกให้ ณ วันที่ ๑๕ ธันวาคม ๒๕๖๖ พกค๑๖/๕๖๖/๕๖๖
สํานักงาน

(นายจิวรณ ไชยนิพนธ์)

ผู้ว่าราชการจังหวัดพิษณุโลก ปฏิบัติราชการแทน

อธิบดีกรมที่ดิน

ประทับตราประจำตำแหน่ง

นายจิวรณ ไชยนิพนธ์



หนังสือสำคัญสำหรับที่หลวง

เลขที่ ๑๕๕๗๙

ดินเลขที่ _____ ราชวรางกูร ๕๐๖๖๓ IV. ๖๖๓ ๓๔

อาศัยอำนาจตามมาตรา ๘ ทวิ แห่งประมวลกฎหมายที่ดิน ซึ่งแก้ไขเพิ่มเติม โดยประกาศของคณะปฏิวัติ ฉบับที่ ๓๓๔ ลงวันที่ ๑๓ ธันวาคม พ.ศ. ๒๕๑๕ อธิบดีกรมที่ดิน ออกหนังสือสำคัญฉบับนี้เพื่อแสดงเขตของที่ดินอันเป็นสาธารณสมบัติของแผ่นดินประเภท _____

โฉนดเลขที่ ๐๒ ไร่ ๐๓ ไร่ ๑๖ ตั้งอยู่ที่ หมู่ที่ ๒ ตำบล ชัยเสนา

อำเภอ นบพิตำ จังหวัด ฉะเชิงเทรา ไว้ดังนี้

ที่ดินแปลงนี้มีเนื้อที่ประมาณ ๒๓ ไร่ ๑ งาน

๕๘ ตารางวา อยู่ในความดูแลรักษาของกระทรวงมหาดไทย (ที่สาธารณประโยชน์) ๒

มีแนวเขตตามรูปแผนที่แนบท้ายซึ่งแสดงเขตที่ดินหนังสือสำคัญฉบับนี้

หนังสือสำคัญฉบับนี้ ออกให้ ณ วันที่ ๑๔ เดือน ตุลาคม พุทธศักราช ๒๕๒๕



กรมที่ดิน กระทรวงมหาดไทย กรุงเทพมหานคร

กรมที่ดิน กระทรวงมหาดไทย กรุงเทพมหานคร
รองอธิบดี ปฏิบัติราชการแทน
อธิบดีกรมที่ดิน
ประทับตราประจำตัวแทน

แบบที่ ๒๒ (ฉบับแก้ไขปรับปรุง) พ.ศ. ๒๕๕๖



หนังสือสำคัญสำหรับที่หลวง

เลขที่ ๕๕๗๓๘

พิมพ์เลขที่ _____ รัฐบาลไทย พ.ศ. ๒๕๕๖ หน้า ๕๗

อาศัยอำนาจตามความใน มาตรา ๘ ของ พ.ร.บ.ว่าด้วยระเบียบปฏิบัติราชการ ซึ่งแก้ไขเพิ่มเติม
โดยพระราชกฤษฎีกาฉบับที่ ๑๓๔ ลงวันที่ ๑๓ ธันวาคม พ.ศ. ๒๕๕๕ อธิบดีกรมที่ดิน
ออกหนังสือสำคัญฉบับนี้เพื่อแสดงเขตของที่ดินอันเป็นสาธารณสมบัติของแผ่นดินประเภท

_____ พลับพลาใต้ร่มเงา _____ ซึ่งตั้งอยู่ที่บ้าน _____ หมู่ _____ ตำบล _____ อำเภอ _____

จังหวัด _____ พิกัดโฉนด _____ ไว้ดังนี้
ที่แปลงนี้มีพื้นที่อยู่ประมาณ _____ ไร่ _____ งาน

๑๕ ไร่ ๖ งาน ๖๖ ตารางวา อยู่ในความดูแลรักษาของกรมการปกครอง (ทุ่งพลับพลาใต้ร่มเงา)

แนวเขตตามรูปแผนที่แสดงเขตตำแหน่งหนังสือสำคัญฉบับนี้

หนังสือสำคัญฉบับนี้ ออกได้ ณ วันที่ ๒๖ เดือน มกราคม พุทธศักราช ๒๕๖๓

→ Ser →
(นายวิเชียร รัตนะที่ระหงส์)
รองอธิบดี ปฏิบัติราชการแทน
อธิบดีกรมที่ดิน
กระทรวงการปกครองภายใน

๕๕๗๓๘



หนังสือสำคัญสำหรับที่หลวง

เลขที่ ๕๕๗๓๓

เลขที่ _____ ภาวะารรูปถ่ายตามอากาศหมายเลข 5042 พ. แผ่นที่ 109

อาศัยอำนาจตามความใน มาตรา ๑๓ แห่งประมวลกฎหมายที่ดิน ซึ่งแก้ไขเพิ่มเติม
โดยประกาศของคณะปฏิวัติ ฉบับที่ ๓๓๔ ลงวันที่ ๑๓ ธันวาคม พ.ศ. ๒๕๑๕ อธิบดีกรมที่ดิน
เล็งเห็นว่าข้อสำคัญฉบับนี้เพื่อแสดงเขตของที่ดิน อันเป็นตำแหน่งที่ดินของแผ่นดินประเภท

พื้นที่ของใช้รวมกัน _____ ซึ่งตั้งอยู่ที่บ้านหนองประจักษ์ หมู่ที่ ๔ ตำบล _____


อำเภอ _____ จังหวัด _____ ใต้ตั้งที่


ที่ดินแปลงนี้เนื้อที่ประมาณ _____ ไร่ _____ งาน

๕๐ ตารางวา อยู่ในความดูแลรักษาของกระทรวงมหาดไทย (ที่ตั้งของประโยชน์)

แนวเขตตามรูปแผนที่แสดงเขตที่ดินดังกล่าวสำคัญฉบับนี้

หนังสือสำคัญฉบับนี้ ออกให้ ณ วันที่ ๒๖ เดือนมกราคม พุทธศักราช ๒๕๓๔


 (นายวิเชิต รัตนะพิระพงศ์)
 รองอธิบดี ปลัดกรมที่ดิน
 อธิบดีกรมที่ดิน
 ประธานสภาปลัดกรมที่ดิน


 ผู้รับ: _____
 ผู้ทำ: _____

หนังสือสำคัญสำหรับที่หลวง... ๕๕๗๓๓... ๕๐ ตารางวา... ๒๕๓๔...

กรมการปกครอง กรมที่ดิน กรมการขนส่งทางบก กรมการกงสุล กรมการตรวจทางวิทยุ กรมการตรวจทางสิ่งแวดล้อม กรมการตรวจทางสัตวบาล กรมการตรวจทางสถิติ กรมการตรวจทางศิลปกรรม กรมการตรวจทางวิศวกรรม กรมการตรวจทางเกษตร กรมการตรวจทางพาณิชย์ กรมการตรวจทางแรงงาน กรมการตรวจทางสาธารณสุข กรมการตรวจทางเกษตรกรรม กรมการตรวจทางป่าไม้ กรมการตรวจทางแร่ กรมการตรวจทางพลังงาน กรมการตรวจทางวิศวกรรมเครื่องกล กรมการตรวจทางวิศวกรรมโยธา กรมการตรวจทางวิศวกรรมเครื่องกล กรมการตรวจทางวิศวกรรมโยธา กรมการตรวจทางวิศวกรรมเครื่องกล กรมการตรวจทางวิศวกรรมโยธา กรมการตรวจทางวิศวกรรมเครื่องกล กรมการตรวจทางวิศวกรรมโยธา



หนังสือสำคัญสำหรับที่หลวง

เลขที่ พค. ๐๑๐๗

รูปถ่ายทางอากาศ โจสาลีเขตสวามราม

ที่ดินเลขที่ _____ ราวาง ถนนเพชร ๕๐๓๓ หน้า ๑๗

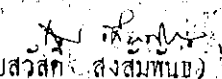
อาคฤห์อำนาจตามมาตรา ๘ ทวิ แห่งประมวลกฎหมายที่ดิน ซึ่งแก้ไขเพิ่มเติม โดยประกาศของคณะปฏิวัติ ฉบับที่ ๓๓๔ ลงวันที่ ๑๓ ธันวาคม พ.ศ. ๒๕๑๕ อธิบดีกรมที่ดิน ออกหนังสือสำคัญฉบับนี้เพื่อแสดงเขตของที่ดินอันเป็นสาธารณสมบัติของแผ่นดินประเภท พลเมืองไว้ร่วมกัน ซึ่งตั้งอยู่ที่ นำหนองแดง หมู่ที่ ๕ ตำบล พิเทนส์ อำเภอ นาพระบาห์ จังหวัด สิงหนคร ไว้ดังนี้

ที่ดินแปลงนี้มีเนื้อที่ประมาณ ๔ ไร่ _____ งาน

๕๙ ตารางวา อยู่ในความดูแลรักษาของ กระทรวงมหาดไทย (ชุมชนผู้สูงอายุ)


มีแนวเขตคามรูปแผนที่แสดงเขตตามหลังหนังสือสำคัญฉบับนี้

หนังสือสำคัญฉบับนี้ ออกให้ ณ วันที่ มิถุนายน เดือน มิถุนายน พุทธศักราช สองพันห้าร้อย สามสิบแปด


(นายสวัสดิ์ สงสมphan)
ผู้อำนวยการจังหวัด มีภูมิลำเนาที่
อธิบดีกรมที่ดิน
ประทับตราประจำตำแหน่ง

กรมการปกครอง กรมที่ดิน กรมการขนส่งทางบก กรมการกงสุล กรมการตรวจทางวิทยุ กรมการตรวจทางสิ่งแวดล้อม กรมการตรวจทางสัตวบาล กรมการตรวจทางสถิติ กรมการตรวจทางศิลปกรรม กรมการตรวจทางวิศวกรรม กรมการตรวจทางเกษตร กรมการตรวจทางพาณิชย์ กรมการตรวจทางแรงงาน กรมการตรวจทางสาธารณสุข กรมการตรวจทางเกษตรกรรม กรมการตรวจทางป่าไม้ กรมการตรวจทางแร่ กรมการตรวจทางพลังงาน กรมการตรวจทางวิศวกรรมเครื่องกล กรมการตรวจทางวิศวกรรมโยธา กรมการตรวจทางวิศวกรรมเครื่องกล กรมการตรวจทางวิศวกรรมโยธา กรมการตรวจทางวิศวกรรมเครื่องกล กรมการตรวจทางวิศวกรรมโยธา กรมการตรวจทางวิศวกรรมเครื่องกล กรมการตรวจทางวิศวกรรมโยธา กรมการตรวจทางวิศวกรรมเครื่องกล กรมการตรวจทางวิศวกรรมโยธา

กรมการปกครอง กรมที่ดิน กรมการขนส่งทางบก กรมการกงสุล กรมการตรวจทางวิทยุ กรมการตรวจทางสิ่งแวดล้อม กรมการตรวจทางสัตวบาล กรมการตรวจทางสถิติ กรมการตรวจทางศิลปกรรม กรมการตรวจทางวิศวกรรม กรมการตรวจทางเกษตร กรมการตรวจทางพาณิชย์ กรมการตรวจทางแรงงาน กรมการตรวจทางสาธารณสุข กรมการตรวจทางเกษตรกรรม กรมการตรวจทางป่าไม้ กรมการตรวจทางแร่ กรมการตรวจทางพลังงาน กรมการตรวจทางวิศวกรรมเครื่องกล กรมการตรวจทางวิศวกรรมโยธา กรมการตรวจทางวิศวกรรมเครื่องกล กรมการตรวจทางวิศวกรรมโยธา กรมการตรวจทางวิศวกรรมเครื่องกล กรมการตรวจทางวิศวกรรมโยธา


๐๕ มิถุนายน พุทธศักราช ๒๕๖๕



หนังสือสำคัญสำหรับที่หลวง

เลขที่ ๕๕๙๓

ถือตามเลขที่..... ตามร่างรูปถ่ายมาตรฐานหมายเลข 50๙๒.๗.๒๒๕ ๒๒


ออกชื่ออำเภอจันทบุรี ๕ ไร่ แบ่งประมงกุฎหมายที่ติด ซึ่งแก้ไขเพิ่มเติม โดยประกาศของคณะปฏิวัติ ฉบับที่ ๓๓๔ ลงวันที่ ๑๓ ธันวาคม พ.ศ. ๒๕๑๕ อธิบดีกรมที่ดิน ขอลงหนังสือสำคัญฉบับนี้เพื่อแต่งตั้งของที่ดินอันเป็นสาธารณสมบัติของแผ่นดินประเภท


..... ตำบลไชยวัฒน ซึ่งตั้งอยู่ที่..... ตำบล..... อำเภอ..... จังหวัด.....

อำเภอ..... จังหวัด..... ตำบล..... อำเภอ..... จังหวัด.....
ที่ดินแปลงที่มีเนื้อที่ประมาณ..... ไร่..... งาน

..... ๕๕ คาราวา อยู่ในความดูแลรักษาของกระทรวงมหาดไทย (หนองขมิ้นธาราประสิทธิ์)

ในแนวเขตการรูปแผนที่แสดงเขตค้ำยันหลังหนังสือสำคัญฉบับนี้
หนังสือสำคัญฉบับนี้ ออกให้ ณ วันที่ ๒๖ เดือน มกราคม พุทธศักราช ๒๕๓๔


(นายวิชัย วัตนะศักดิ์)
รองอธิบดี ปฏิบัติราชการแทน
อธิบดีกรมที่ดิน
ประทับตราประจำตำแหน่ง


อธิบดี

กระทรวงเกษตรและสหกรณ์ กรุงเทพมหานคร

แบบคำฟ้อง กรณีฉ้อโกง กรณีขโมยทรัพย์ กรณีลักทรัพย์ กรณีฉ้อโกง กรณีฉ้อโกง กรณีฉ้อโกง กรณีฉ้อโกง กรณีฉ้อโกง กรณีฉ้อโกง กรณีฉ้อโกง



หนังสือสำคัญสำหรับที่หลวง

เลขที่ พค. ๑๑๐๕


ที่ดินเลขที่ _____ รูปถ่ายทางอากาศ รือ ส่วนของสาธารณูปโภค
บริเวณ ถนนมิตรภาพ ๕๐๘ ๕ หมู่ที่ ๖

อาศัยอำนาจตามมาตรา ๘ ศีรี แห่งประมวลกฎหมายที่ดิน ซึ่งแก้ไขเพิ่มเติม
โดยประกาศของคณะปฏิวัติ ฉบับที่ ๓๓๔ ลงวันที่ ๑๓ ธันวาคม พ.ศ. ๒๕๑๕ อธิบดีกรมที่ดิน
ออกหนังสือสำคัญฉบับนี้เพื่อแสดงเขตของที่ดินอันเป็นสาธารณสมบัติของแผ่นดินประเภท
พลเมืองใช้ร่วมกัน ซึ่งตั้งอยู่ที่ บ้านนาท่าต ม.คูบัว ต.ำบถ พ.ท.สง.

อำเภอ มหาสารคาม จังหวัด มหาสารคาม ไร่ ๒๐ งาน

การรวางวา อยู่ในความดูแลรักษาของ กระทรวงมหาดไทย (วังศารคณ)

มีแนวเขตตามรูปแผนที่แสดงเขตค้ำนหลังหนังสือสำคัญฉบับนี้
หนังสือสำคัญฉบับนี้ ออกให้ ณ วันที่ สิบเจ็ด เดือน มิถุนายน พุทธศักราช สองพันห้าร้อย
สามสิบแปด



แบบคำฟ้อง กรณีฉ้อโกง กรณีขโมยทรัพย์ กรณีลักทรัพย์ กรณีฉ้อโกง กรณีฉ้อโกง กรณีฉ้อโกง กรณีฉ้อโกง กรณีฉ้อโกง

พ.ศ. ๒๕๖๕



หนังสือสำคัญสำหรับที่หลวง พ. ๑๕๖

เลขที่ พ. ๑๕๖

ม.เลขที่ ๑๓๕ / ๑๖๖ 5012 ปี 1436

อาศัยอำนาจตามมาตรา ๘ ศ.ว. แห่งประมวลกฎหมายที่ดิน ซึ่งแก้ไขเพิ่มเติม
โดยประกาศของคณะปฏิวัติ ฉบับที่ ๓๓๔ ลงวันที่ ๑๓ ธันวาคม พ.ศ. ๒๕๑๕ อธิบดีกรมที่ดิน
ยกหนังสือสำคัญฉบับนี้เพื่อแสดงเขตของที่ดินอันเป็นค่ากรรมสิทธิ์ของแผ่นดินประเภท

ที่ดินเพื่อใช้เรื่อง ที่ดิน ตั้งอยู่ที่ ตำบลหนองทราย หมู่ที่ ๑๑ ตำบล พื้นที่

แขวง บางระกำ จังหวัด พิษณุโลก ไร่ ๒

ที่ดินแปลงนี้เนื้อที่ประมาณ ๒ ไร่

ตั้งอยู่ในความดูแลรักษาของ กรมการที่ดิน (กรมที่ดิน)

กระทรวงมหาดไทย

หนังสือสำคัญฉบับนี้ ออกให้ ณ วันที่ ๑๕ เดือน มกราคม พุทธศักราช ๒๕๓๖

(นางจิราภรณ์ ไชยพันธ์)

ผู้อำนวยการจังหวัดพิษณุโลก ปฏิบัติราชการแทน
อธิบดีกรมที่ดิน

ประทับตราประจำตำแหน่ง

นางจิราภรณ์ ไชยพันธ์
นางจิราภรณ์ ไชยพันธ์



หนังสือสำคัญสำหรับที่หลวง

เลขที่ ๕๕๙๕๐

ในเดงที่ ๕๕๙๕๐ ปรากฏรูปปลั๊กขาวของภาคเหนือเลข 5042 III แผ่น 108

หนังสือสำคัญตามพ.ร.บ. ๑๒๓ ตรี แห่งประมวลกฎหมายที่ดิน ซึ่งแก้ไขเพิ่มเติม
โดยประกาศของคณะปฏิวัติ ฉบับที่ ๑๓๓๕ ลงวันที่ ๑๓ ธันวาคม พ.ศ. ๒๕๑๕ อธิบดีกรมที่ดิน
ออกหนังสือสำคัญฉบับนี้ให้แก่คนละจังหวัดของที่ดินอันเป็นสาธารณสมบัติของแผ่นดินประเภท

ผลเสียให้ไว้วงเงิน ซึ่งตั้งอยู่ที่ บ้านเศรษฐนาคำ ตำบลคำบล อำเภอ

เมือง ขวางระ อ่าง จังหวัด อุดรธานี ไร่ตัง

ที่ดินแปลงนี้มีเนื้อที่ประมาณ ๕ ไร่ งาน

๗๑ ตารางวา อยู่ในเขตตำบลเศรษฐนาคำของกิ่งอำเภอเมืองมุกดาหาร (ป่าช้าเศรษฐนาคำ-
ประโชติ)

แนวเขตตามรูปแผนที่แสดงเขตที่ดินกลางแห่งนี้อาศัยฉบับนี้

หนังสือสำคัญฉบับนี้ ออกให้ ณ วันที่ ๒๖ เดือน มกราคม พุทธศักราช ๒๕๓๕

(นายอเชียร วาดนะพิระพงศ์)
รองอธิบดี ปฏิบัติราชการแทน
อธิบดีกรมที่ดิน
พระบรมมหาราชวัง

กรมที่ดิน กระทรวงมหาดไทย
เลขที่ ๕๕๙๕๐
ที่ ๑

กรมที่ดิน กระทรวงมหาดไทย กรุงเทพมหานคร



หนังสือสำคัญสำหรับที่หลวง

เลขที่ ๕๖๐๕๑

ที่ดินเลขที่ ๑๑๑๑๑ ราชวรางค์พลาญทางอากาศหมายเลข 5060 ไร่ แดง 19

อาศัยอำนาจตามความมาตรา ๘ ทวิ แห่งประมวลกฎหมายที่ดิน ซึ่งแก้ไขเพิ่มเติม
โดยประกาศของคณะปฏิวัติ ฉบับที่ ๓๓๔ ลงวันที่ ๑๓ ธันวาคม พ.ศ. ๒๕๑๕ อธิบดีกรมที่ดิน
ออกหนังสือสำคัญฉบับนี้เพื่อแจ้งเขตของที่ดินอันเป็นสาธารณสมบัติของแผ่นดินประเภท

ของเมืองไชยภูมิอัน ตั้งอยู่ที่บ้านโพธิ์ประสาธ หมู่ที่ ๑๕ ตำบล พิมเส้า

อำเภอ นามะภา จังหวัด พิษณุโลก ไร่ตั้งนี้

ที่ดินแปลงนี้ให้เนื้อที่ประมาณ ๕ ไร่

๐๕ ตารางวา อยู่ในความดูแลรักษาของกรมหลวงไทย (นางองค์ไชยประสาธดำรงกรมประโยชน์)

มีแนวเขตตามรูปแผนที่แนบท้ายซึ่งเขตตามที่ตั้งหนังสือสำคัญฉบับนี้

หนังสือสำคัญฉบับนี้ ออกให้ ณ วันที่ ๒๕ เดือน สิงหาคม พุทธศักราช ๒๕๒๖



กรมที่ดิน กระทรวงมหาดไทย กรุงเทพมหานคร

Signature and official stamp of the Director of Land Management.

Vertical text on the right margin: กรมที่ดิน กระทรวงมหาดไทย กรุงเทพมหานคร



หนังสือสำคัญสำหรับที่หลวง

เลขที่ ๕๕๗๑

ในเขตที่ ราชการปกครองเทศบาลตำบลเลขที่ ๕๐๕๐ พ. แต่หน้า ๗

อาศัยอำนาจตามความในมาตรา ๘ ของประมวลกฎหมายที่ดิน ซึ่งแก้ไขเพิ่มเติม
โดยประกาศของคณะปฏิวัติ ฉบับที่ ๑๓๓๔ ลงวันที่ ๑๓ ธันวาคม พ.ศ. ๒๕๑๕ อธิบดีกรมที่ดิน
ตกลงว่าที่ดินสำคัญฉบับนี้เพื่อแปลงเขตของที่ดินอันเป็นสาธารณสมบัติของแผ่นดินประเภท

เขตเขตรักษาพันธุ์สัตว์ป่า วังทอง อยู่ที่ หมู่ที่ ๑๕ ตำบล วังน้ำเย็น

ท้องที่ จังหวัด จังหวัด อำเภอ ไทรงาม

ที่ดินแปลงที่ ๑๑ เนื้อที่ประมาณ ๑๗ ไร่ ๒ งาน

๙๖ ตารางวา อยู่ในเขตกรรมสิทธิ์ของ กรมการที่ดิน (หนังสือแจ้งให้ทราบประโยชน์)

แนวเขตตามรูปแผนที่แนบมาแสดงเขตด้านแหล่งหนังสือสำคัญฉบับนี้

หนังสือสำคัญฉบับนี้ ออกให้ ณ วันที่ ๒๖ เดือน มกราคม พุทธศักราช ๒๕๓๔

Ser
(นายวิเชียร รัตนะพิระพงศ์)
รองอธิบดี ปฏิบัติราชการแทน
อธิบดีกรมที่ดิน
ประทับตราประจำตำแหน่ง

กรมการที่ดิน กระทรวงมหาดไทย ถนนวิภาวดีรังสิต กรุงเทพฯ ๑๐๑๖๐ โทร. ๐๒-๕๖๓๖๑๑๑-๕๖๓๖๑๑๒

[Signature]
ค.จ.
กรมการที่ดิน

ขอสงวนลิขสิทธิ์

ต.ต. ๑



พ.ร.บ.
(ของนายพิเชษฐ์)

หนังสือสำคัญสำหรับที่หลวง

เลขที่ พ.ล. ๐๐๖๖

ที่ดินเลขที่ _____ ระวัง มาตรา ๕๖๔ ๖ แห่ง พ.ร.บ. ๒๔๗๕

อาศัยอำนาจตามมาตรา ๘ ตรี แห่งประมวลกฎหมายที่ดิน ซึ่งแก้ไขเพิ่มเติมโดยประกาศของคณะปฏิวัติ ฉบับที่ ๓๓๔ ลงวันที่ ๑๓ ธันวาคม พ.ศ. ๒๕๑๕ ออกประกาศที่ดินออกหนังสือสำคัญฉบับนี้เพื่อแสดงเขตของที่ดินอันเป็นสาธารณสมบัติของแผ่นดินประเภท _____

ผลเมื่อใช้ร่วมกัน _____ ตั้งอยู่ที่หน้าถนนพหลโยธิน หมู่ที่ ๑ ตำบล _____

อำเภอ _____ จังหวัด _____ ปี _____

ที่ดินแปลงนี้มีเนื้อที่ประมาณ _____ ไร่ _____ งาน _____ ตารางวา

อยู่ในความดูแลรักษาของ กระทรวงมหาดไทย (ศูนย์ราชการเดิมที่(องค์การบริหารส่วนจังหวัด))

มีแนวเขตตามรูปแผนที่แสดงเขตที่ดินตั้งหนังสือสำคัญฉบับนี้

หนังสือสำคัญฉบับนี้ ออกให้ ณ วันที่ _____ เดือน _____ ปี _____

นางสาวไสภา ทะนันไชย
ปลัดองค์การบริหารส่วนตำบล



สำเนาถูกต้อง
(นางสาวไสภา ทะนันไชย)
ปลัดองค์การบริหารส่วนตำบล

๕ มิ.ย. ๒๕๓๖
นายพิเชษฐ์ อิ่มแก้ว
นายอัคร อดิศร
นายอัคร อดิศร

แบบที่... กรมการปกครอง... กรมที่ดิน... กรมการทะเบียนราษฎร... กรมการขนส่งทางบก... กรมการพาณิชย์... กรมการกงสุล... กรมการตรวจทาง遥测... กรมการตรวจทาง遥测... กรมการตรวจทาง遥测...



หนังสือสำคัญสำหรับที่หลวง

เลขที่ พค. ๐๐๓๒

เลขที่ ๙๐ ราชวาง ๑๖/๓ ๑๔ อ

อาศัยอำนาจตามมาตรา ๘ ทวิ แห่งประมวลกฎหมายที่ดิน ซึ่งแก้ไขเพิ่มเติม
ประกาศของคณะปฏิวัติ ฉบับที่ ๓๓๔ ลงวันที่ ๑๓ ธันวาคม พ.ศ. ๒๕๑๕ อธิบดีกรมที่ดิน

หนังสือสำคัญฉบับนี้เพื่อแสดงเขตของที่ดินอันเป็นสาธารณสมบัติของแผ่นดินประเภท

ที่ดิน... ซึ่งตั้งอยู่ที่ถนนพหลโยธิน... หน้า ๖๐ ตำบล... จังหวัด... ไว้ดังนี้


ที่ดินแปลงนี้มีเนื้อที่ประมาณ... ไร่...

การวางวา อยู่ในความดูแลรักษาของ... กรมการมหาดไทย

เขตตามรูปแผนที่แสดงเขตด้านหลังหนังสือสำคัญฉบับนี้

หนังสือสำคัญฉบับนี้ ออกให้ ณ วันที่... เดือน... พุทธศักราช... ๒๕...

นางสาว... วัฒนไชย
การบริหารส่วนตำบล



สำเนาถูกต้อง
(นางสาวละเมียด โพธิ์งาม)
เจ้าหน้าที่บริหารงานที่ดิน 5
- 2 S.A. 2545

กรมการปกครอง... กรมที่ดิน... กรมการทะเบียนราษฎร... กรมการขนส่งทางบก... กรมการพาณิชย์... กรมการกงสุล... กรมการตรวจทาง遥测... กรมการตรวจทาง遥测... กรมการตรวจทาง遥测...



817
(จดหมายขอ)

หนังสือสำคัญสำหรับที่หลวง

เลขที่ พธ. ๑175

ที่ดินเลขที่ ๓๐๘ ไร่ ๓๓ ไร่ ๒๕ ไร่ ๖๓ ตารางวา ๖๓ ไร่ ๖๓ ตารางวา

อาศัยอำนาจตามความมาตรา ๘ ทวิ แห่งประมวลกฎหมายที่ดิน ซึ่งแก้ไขเพิ่มเติม โดยประกาศของคณะปฏิวัติ ฉบับที่ ๓๓๔ ลงวันที่ ๑๓ ธันวาคม พ.ศ. ๒๕๑๕ ออกบัตรกรมที่ดิน ออกหนังสือสำคัญฉบับนี้เพื่อแสดงเขตของที่ดินอันเป็นสาธารณสมบัติของแผ่นดินประเภท

โฉนดที่ดินใช้ร่วมกัน ซึ่งตั้งอยู่ที่ บ้านแหลมอยู่ หมู่ที่ ๒ ตำบล แสงระภา


อำเภอ วังทอง จังหวัด พิษณุโลก ไร่ ๓๓ ไร่ ๒๕ ไร่ ๖๓ ตารางวา

ที่ดินแปลงนี้มีเนื้อที่ประมาณ ๓ ไร่ ๖ งาน

๒๖ ไร่ การางวา อยู่ในความดูแลรักษาของ กระทรวงมหาดไทย
(หนังสือของ ส.อ.ร.บ.นร.๒๖๓)

มีแนวเขตทาบรูปแผนที่แสดงเขตที่ดินตั้งหนังสือสำคัญฉบับนี้

หนังสือสำคัญฉบับนี้ ออกให้ ณ วันที่ 28 เดือน มีนาคม พุทธศักราช 254๐



นางสาวไสมา ทะนันใจ
ปลัดองค์การบริหารส่วนตำบล

ผู้ว่าราชการจังหวัดพิษณุโลก ปฏิบัติราชการแทน
อธิบดีกรมการที่ดิน
ประทับตราประจำตำแหน่ง

1 ต.ค. พ.ศ. 2536
นายอำเภอ อินทวิบูลย์
นายอำเภอ อินทวิบูลย์



๗13 (ตกลง)

(สภามหาวิทยาลัยเกษตรศาสตร์)

หนังสือสำคัญสำหรับที่หลวง

เลขที่ ๑๗๕๕๖

ที่ดินเลขที่ ๓๕๗ ระบาย ๖๓๖

อาศัยอำนาจตามมาตรา ๘ ส.ว. แห่งประมวลกฎหมายที่ดิน ซึ่งแก้ไขเพิ่มเติม โดยประกาศของคณะปฏิวัติ ฉบับที่ ๓๓๔ ลงวันที่ ๑๓ ธันวาคม พ.ศ. ๒๕๑๕ อธิบดีกรมที่ดิน ออกหนังสือสำคัญฉบับนี้เพื่อแสดงเขตของที่ดินอันเป็นสาธารณสมบัติของแผ่นดินประเภท

พลเมืองไร่รวมกัน ซึ่งตั้งอยู่ที่บ้านแก้วขาว หมู่๑๓ ตำบลแม่ระกา อำเภอเวียงทอง จังหวัดพิษณุโลก ไร่ทั้งนี้

ที่ดินแปลงนี้มีเนื้อที่ประมาณ ๕๐ ไร่ ๑ งาน ๑๕ ตารางวา อยู่ในความคุ้มครองของกระทรวงมหาดไทยที่สาธารณูปโภคในชนบท (ตามหมาย)

มีแนวเขตตามรูปแผนที่แสดงเขตที่ดินหลังหนังสือสำคัญฉบับนี้ หนังสือสำคัญฉบับนี้ ออกให้ ณ วันที่ ๑๓ เดือน กุมภาพันธ์ ปี ๒๕๒๖

เสนาบดีกรมที่ดิน
(นางสาวโสภณ ทัศนัยไชย)
ปลัดองค์การบริหารส่วนตำบล

Official stamp of the Ministry of Land Management, Urban Planning and Construction. Text includes: (นายโสภณ ทัศนัยไชย) รองอธิบดีกรมที่ดิน อธิบดีกรมที่ดิน ประมุขที่ปรึกษาส่วนราชการ

Handwritten signatures and initials at the bottom right corner.

พจนานุกรม ฉบับราชบัณฑิตยสถาน พ.ศ. ๒๕๕๔ เล่ม ๑๑ อ-ค



8/12



หนังสือสำคัญสำหรับที่หลวง

เลขที่ ๑๓๕๒๖

ที่ดินเลขที่ — ว่าง ไร่ ๑๐๕ ตารางวา ๕๐๔๕ II แยก ๑

อาศัยอำนาจตามมาตรา ๘ ตรี แห่งประมวลกฎหมายที่ดิน ซึ่งแก้ไขเพิ่มเติม
โดยประกาศของคณะปฏิวัติ ฉบับที่ ๓๓๔ ลงวันที่ ๑๓ ธันวาคม พ.ศ. ๒๕๑๕ อธิบดีกรมที่ดิน
ออกหนังสือสำคัญฉบับนี้เพื่อแสดงเขตของที่ดินอันเป็นสาธารณสมบัติของแผ่นดินประเภท

พลเรือนไทย ซึ่งตั้งอยู่ที่ บ้านเลขที่ ๗๒ ตำบล แลแวง

อำเภอ ภูซาง จังหวัด พะเยา

ที่ดินแปลงนี้มีเนื้อที่ประมาณ ๕ ไร่ ๒ งาน

๕๗ ตารางวา อยู่ในความดูแลรักษาของ กระทรวงมหาดไทย (เหนือที่ดินข้างเคียง)

มีแนวเขตตามรูปแผนที่แสดงเขตด้านหลังหนังสือสำคัญฉบับนี้

หนังสือสำคัญฉบับนี้ ออกให้ ณ วันที่ ๑๓ เดือน กุมภาพันธ์ พุทธศักราช ๒๕๒๖

สำนักงานที่ดิน

นางสาวโสภณ ทะนันใจ
ปลัดองค์การบริหารส่วนตำบล



กรมที่ดิน กระทรวงมหาดไทย

10100 JWS

ที่.บ.๑

413
(จดลงพัสดุ)



หนังสือสำคัญสำหรับที่หลวง

เลขที่ ๑๗๕๙๘

ที่ดินเลขที่ ๑๓๕ ไร่ ๑๖๖

อาศัยอำนาจตามมาตรา ๘ ทวิ แห่งประมวลกฎหมายที่ดิน ซึ่งแก้ไขเพิ่มเติม
โดยประกาศของคณะปฏิวัติ ฉบับที่ ๓๓๔ ลงวันที่ ๑๓ ธันวาคม พ.ศ. ๒๕๑๕ อธิบดีกรมที่ดิน
ออกหนังสือสำคัญฉบับนี้เพื่อแสดงรายการที่ดินอันเป็นสาธารณสมบัติของแผ่นดินประเภท
พลเมืองไร้รากฐาน ซึ่งตั้งอยู่ที่บ้านนึ่งป็น หมู่ ๑๓ ตำบลแม่ระมาด
อำเภอ กงพง จังหวัด พินนาโคก ใต้ดังนี้

ที่ดินแปลงนี้มีเนื้อที่ประมาณ ๑๔ ไร่ ๑ งาน

๑๕ ไร่ ๑ งาน อยู่ในความดูแลรักษาของกระทรวงมหาดไทย (นางสาวไศภวรา ปรัดทอง)

มีแนวเขตตามรูปแผนที่แสดงเขตที่ดินหลังหนังสือสำคัญฉบับนี้

หนังสือสำคัญฉบับนี้ ออกให้ ณ วันที่ ๑๓ เดือนกุมภาพันธ์ พุทธศักราช ๒๕๒๖

นางสาวไศภวรา ปรัดทอง

(นางสาวไศภวรา ปรัดทอง)
ปลัดองค์การบริหารส่วนตำบล



Handwritten signatures and stamps at the bottom right corner.



H.9 ✓

หนังสือสำคัญสำหรับที่หลวง

เลขที่ ๑๗๒๐๒

เลขที่ _____ ราวาง _____

อาศัยอำนาจตามมาตรา ๘ ตรี แห่งประมวลกฎหมายที่ดิน ซึ่งแก้ไขเพิ่มเติม ประกาศของคณะปฏิวัติ ฉบับที่ ๓๓๔ ลงวันที่ ๑๓ ธันวาคม พ.ศ. ๒๕๑๕ อธิบดีกรมที่ดิน หนังสือสำคัญฉบับนี้เพื่อแสดงเขตของที่ดินอันเป็นสาธารณสมบัติของแผ่นดินประเภท _____

ขล.เมืองไชยภูมิเกษ ซึ่งตั้งอยู่ที่บ้านหนองผักชีวาซ ตำบล ๖ เมษายน หมู่ที่ ๖ กอ อังทอง จังหวัด พิจิตร ๗ ไร่ ๑ งาน ๒๕ ตารางวา

ที่ดินแปลงนี้มีเนื้อที่ประมาณ _____ ไร่ _____ งาน

๑๘ ตารางวา อยู่ในความดูแลรักษาของ พระยารวมหวาดไชย (หนองบวรณาราม)

แนวเขตตามรูปแผนที่แสดงเขตที่ดินตั้งหนังสือสำคัญฉบับนี้

หนังสือสำคัญฉบับนี้ ออกให้ ณ วันที่ ๑๓ เดือนกุมภาพันธ์ พ.ศ. ๒๕๒๖

สำเนาถูกต้อง

ทราบดี ทระนันไชย
งค์การบริหารส่วนตำบล



Handwritten signature and notes in Thai script.

Vertical text on the right margin, likely a stamp or administrative note, partially obscured by the page's edge.

หน้า 6
ที่. ๑



๗/12
(ช.ร.)

หนังสือสำคัญสำหรับที่หลวง

เลขที่ ๑๙๗๓๘

ที่ดินเลขที่ _____ ระบุว่าไปภายหลังออก 5042 ไร่ ๓๓๓ ไร่

อาศัยอำนาจตามมาตรา ๘ ตรี แห่งประมวลกฎหมายที่ดิน ซึ่งแก้ไขเพิ่มเติม โดยประกาศของคณะปฏิวัติ ฉบับที่ ๓๓๔ ลงวันที่ ๑๓ ธันวาคม พ.ศ. ๒๕๑๕ อธิบดีกรมที่ดิน ออกหนังสือสำคัญฉบับนี้เพื่อแสดงเขตของที่ดินอันเป็นสาธารณสมบัติของแผ่นดินประเภท _____

พิกัดเนื้อที่รวมกัน _____ ไร่ ตั้งอยู่ที่ บ้านดอน หมู่ ๑๒ ตำบล แม่ระกา

อำเภอ สังขะ จังหวัด พะเยา ไร่ _____ ไร่

ที่ดินแปลงนี้ให้เนื้อที่ประมาณ _____ ไร่ _____ งาน

_____ ๒ ไร่ ๑ งาน อยู่ในความดูแลรักษาของ กระทรวงมหาดไทย (ซึ่งเป็นผู้กำหนดประโยชน์)

มีแนวเขตตามรูปแผนที่แสดงเขตที่ดินหลังหนังสือสำคัญฉบับนี้

หนังสือสำคัญฉบับนี้ ออกให้ ณ วันที่ ๑๒ เดือน กันยายน พุทธศักราช ๒๕๑๖

สำเนาถูกต้อง

(นางสาวไสภ ทะนินโช)
ปลัดองค์การบริหารส่วนตำบล

(นายไสภ ทะนินโช)
ของอธิบดี กรมที่ดิน
อธิบดีกรมที่ดิน
ประทับตราประจำตำแหน่ง

๗/๑๒
๗/๑๒



หนังสือสำคัญสำหรับที่หลวง

เลขที่ ๑๕๗๓๕

ในเลขที่ ๗๐ ราชวาง ๕๓ ๑๐/๑

อาศัยอำนาจตามมาตรา ๘ ทวิ แห่งประมวลกฎหมายที่ดิน ซึ่งแก้ไขเพิ่มเติม
โดยประกาศของคณะปฏิวัติ ฉบับที่ ๓๓๕ ลงวันที่ ๑๓ ธันวาคม พ.ศ. ๒๕๑๕ อธิบดีกรมที่ดิน
กหนังสือสำคัญฉบับนี้เพื่อแสดงเขตของที่ดินอันเป็นสำเนาโฉนดที่ดินของแผ่นดินประเภท

เนื้อที่ ไร่ ๑๖๓ ไร่ ๑๐๐ ตารางวา ซึ่งตั้งอยู่ที่ บ้านแกว หมู่ ๑ ตำบลประภา
ภอวังทอง จังหวัดพิษณุโลก ไร่ ๑๖๓ ไร่ ๑๐๐ ตารางวา

ที่ดินแปลงนี้สีเนื้อที่ประมาณ ไร่ ๑๖๓ ไร่ ๑๐๐ ตารางวา

๑๖ ตารางวา อยู่ในความดูแลรักษาของราชการกรมที่ดิน (ที่ราชวังสนามจันทร์)

เขตทหารปยุตต์ที่แสดงเขตด้านหลังหนังสือสำคัญฉบับนี้

หนังสือสำคัญฉบับนี้ ออกให้ ณ วันที่ ๑๒ เดือนกันยายน พ.ศ. ๒๕๒๖

นายสุภกิจ

อธิบดีกรมที่ดิน
กรมที่ดิน





หนังสือสำคัญสำหรับที่หลวง

เลขที่ พล ๐๒๒๔

กระทรวงมหาดไทย กรุงเทพมหานคร จังหวัดพิษณุโลก

พระราชกฤษฎีกา เลข ๕๐๖๒ I แทนที่ 176

อาคู่ย์อำนาจตามมาตรา ๘ ทวิ แห่งประมวลกฎหมายที่ดิน ซึ่งแก้ไขเพิ่มเติม
คำสั่งของคณะปฏิวัติ ฉบับที่ ๑๓๔ ลงวันที่ ๑๓ ธันวาคม พ.ศ. ๒๕๑๕ อธิบดีกรมที่ดิน

หนังสือสำคัญฉบับนี้เพื่อแสดงเขตของที่ดินอันเป็นสาธารณสมบัติของแผ่นดินประเภท

วังหลวง วังหลวง บ้านหลวง, คงจิตร, วังหลวง วังหลวง

ซึ่งตั้งอยู่ที่ สมอทอง เขต 7, 8, 10 ตำบล วังหลวง วังหลวง

จังหวัด พิษณุโลก พิษณุโลก พิษณุโลก

ที่ดินแปลงนี้มีเนื้อที่ประมาณ ๕ ไร่ ๕๐ ไร่

๕๐ ไร่ ๕๐ ตารางวา อยู่ในความดูแลรักษาของ กรมมหาดไทย (เมืองวิสาขารัตนประโยชน์)

ตกมาสู่แผ่นดินที่แสดงเขตตำแหน่งนี้

หนังสือสำคัญฉบับนี้ ออกใช้ ณ วันที่ ๒ เดือน เมษายน พุทธศักราช ๒๕๔๐

นางสาวละเมียด โพธิ์งาม

เจ้าพนักงานบริหารที่ดิน 5

- 2 S.A. 2545

อธิบดีกรมที่ดิน


ประทับตราประจำตำแหน่ง

กระทรวงมหาดไทย กรุงเทพมหานคร

กรมที่ดิน กรุงเทพมหานคร

พ.ศ. ๒๕๔๐

๒๕๔๐



หนังสือสำคัญสำหรับที่หลวง

เลขที่ พล ๐๗๒๕

วิทยาลัยการเกษตร จังหวัดบุรีรัมย์

วันที่ ๒๖ ตุลาคม ๒๕๖๑

อาศัยอำนาจตามมาตรา ๕ ทวิ แห่งประมวลกฎหมายที่ดิน ซึ่งแก้ไขเพิ่มเติม
ที่ของคณะปฏิวัติ ฉบับที่ ๓๓๕ ลงวันที่ ๑๓ ธันวาคม พ.ศ. ๒๕๑๕ อธิบดีกรมที่ดิน
ขอสำคัญฉบับนี้เพื่อแสดงเขตของที่ดินอันเป็นสาธารณสมบัติของแผ่นดินประเภท

มีเนื้อที่รวมกัน ๖๖๖ ไร่ ๑ งาน ๑๐ ตารางวา ตั้งอยู่ที่ ตำบลบ้านค้อ อำเภอเมืองบุรีรัมย์ จังหวัดบุรีรัมย์

เนื้อที่ ๖๖๖ ไร่ ๑ งาน ๑๐ ตารางวา จังหวัด บุรีรัมย์ อำเภอ เมืองบุรีรัมย์ ตำบล บ้านค้อ

ที่ดินแปลงนี้มีเนื้อที่ประมาณ ๖๖๖ ไร่ ๑ งาน ๑๐ ตารางวา

๒๖ ตุลาคม ๒๕๖๑ ทราบว่า อยู่ในความดูแลรักษาของ กรมการเกษตรและสหกรณ์ (สำนักงานกรมการเกษตรและสหกรณ์)

ความรู้อย่างที่แสดงเขตตำแหน่งหนังสือสำคัญฉบับนี้

หนังสือสำคัญฉบับนี้ ออกให้ ณ วันที่ ๖ เดือน เมษายน พุทธศักราช ๒๕๖๑

(นายอภิรักษ์ โกษะโยธิน) **อธิบดีกรมที่ดิน**

ผู้อำนวยการจังหวัดบุรีรัมย์

อธิบดีกรมที่ดิน

ประทับตราประจำตำแหน่ง

สำเนาออกต่อ

๑๕

(นางสาวละเมียด โพธิ์งาม)

เจ้าหน้าที่บริหารงานที่ดิน

- 2 S.A. 2545

๒๒ ต.ค. ๒๕๖๑
๒๒ ต.ค. ๒๕๖๑
๒๒ ต.ค. ๒๕๖๑



หนังสือสำคัญสำหรับที่หลวง

เลขที่ พค ๐๒๕๗

ระวาง 504๙ II 4052

อาศัยอำนาจตามมาตรา ๘ ศก. แห่งประมวลกฎหมายที่ดิน ซึ่งแก้ไขเพิ่มเติม
ของคณะปฏิวัติ ฉบับที่ ๓๓๔ ลงวันที่ ๑๓ ธันวาคม พ.ศ. ๒๕๑๕ อธิบดีกรมที่ดิน
ได้ตั้งฉบับนี้เพื่อแสดงเขตของที่ดินอันเป็นสาธารณสมบัติของแผ่นดินประเภท พุทธสังฆ

ซึ่งตั้งอยู่ที่ หมู่ ๕ ตำบล วังพิทล

จังหวัด พิษณุโลก

ที่ดินแปลงนี้เป็นเนื้อที่ประมาณ ๘๗ ไร่ ๑ งาน

๕๓ ตารางวา อยู่ในความดูแลรักษาของ กระทรวงมหาดไทย (เป็นเวลาสาธารณสมบัติ)

สรุปแผนที่แสดงเขตที่ดินหลังหนังสือสำคัญฉบับนี้

หนังสือสำคัญฉบับนี้ ออกให้ ณ วันที่ ๒๕ เดือน พฤษภาคม พุทธศักราช ๒๕๒๑

(นายเชษฐาธิวัฒน์ ช่างเหล็ก)

ผู้ว่าราชการจังหวัดพิษณุโลก

อธิบดีกรมที่ดิน

ประทับตราประจำตำแหน่ง

ตำแหน่ง รองอธิบดี

(นางสาวละเมียด โทษาม)

เจ้าหน้าที่บริหารงานที่ดิน 5

๒ S.A. 2545

กรมที่ดิน กระทรวงมหาดไทย... (Official stamps and signatures at the bottom of the page)



หนังสือเวียนให้ภูสำหรับที่หลวง

เลขที่ ๑๗๕๕๐

ลงวันที่ ราชอาณาจักรไทย พุทธศักราช ๒๕๕๗ วันที่ ๑๒๔

อภัยอำนาจตามมาตรา ๘ สตรี แห่งประมวลกฎหมายที่ดิน ซึ่งแก้ไขเพิ่มเติม
ประกาศของคณะปฏิวัติ ฉบับที่ ๓๓๙ ลงวันที่ ๑๓ ธันวาคม พ.ศ. ๒๕๓๕ อธิบดีกรมที่ดิน
หนังสือสำคัญฉบับนี้เพื่อแสดงเจตจำนงอันเป็นสาธารณสมบัติของแผ่นดินประเภท

.....
..... ตั้งอยู่ที่บ้านวังพระดู่ หมู่ที่ ๑ ตำบล นิพิกุล

อ.เวียงทอง จังหวัด พิจิตร ไร่.....

ที่ดินแปลงนี้เพื่อที่ประมาณ ๓ ไร่ ๑ งาน

.....
..... อยู่ในความดูแลรักษาของ.....
..... (ชื่อ)


เขตกรรมรูปแบบที่แสดงเจตจำนงตั้งหนังสือสำคัญฉบับนี้

หนังสือสำคัญฉบับนี้ ออกให้ ณ วันที่ ๑๓ เดือนกุมภาพันธ์ พุทธศักราช ๒๕๕๗



สำเนาออกต้อง
(นางสาวตะเมียม โพธิ์งาม)
เจ้าหน้าที่บริหารงานที่ดิน ๘
- 2 S.A. 2545

(Handwritten signature)



หนังสือสำคัญสำหรับที่ดินหลวง

เลขที่ ๓๗๕๖๑

พระราชบัญญัติสงวนและคุ้มครองที่ดินหลวง พ.ศ. ๒๕๑๕

อาศัยอำนาจตามมาตรา ๘ ทวิ แห่งประมวลกฎหมายที่ดิน ซึ่งแก้ไขเพิ่มเติม
ของคณะปฏิวัติ ฉบับที่ ๓๓๔ ลงวันที่ ๑๓ ธันวาคม พ.ศ. ๒๕๑๕ ออกใช้ก่อนที่ดิน
สำคัญฉบับนี้เพื่อแต่คงเขตของที่ดินอันเป็นสาธารณสมบัติของแผ่นดินประเภท

อสังหาริมทรัพย์ ที่ตั้งอยู่ที่ บ้านโพธิ์ประดู่ หมู่ที่ ๒ ตำบลวังพิงขาค


อ. ๑ จังหวัด พิจิตร ไร่ ๒๒

ที่ดินแปลงนี้มีเนื้อที่ประมาณ ๒๒ ไร่ ๗ งาน

๑๒ ตารางวา อยู่ในความดูแลรักษาของ กระทรวงมหาดไทย (ที่ดำรงผลประโยชน์)


หรือแผนที่แสดงเขตที่ดินหนังสือสำคัญฉบับนี้

หนังสือสำคัญฉบับนี้ ออกให้ ณ วันที่ ๓๑ เดือน กุมภาพันธ์ พุทธศักราช ๒๕๖๖



สำเนาออกตั้ง
๑๒
(นางสาวตะเม็ชต์ โพธิ์งาม)
เจ้าหน้าที่บริหารงานที่ดิน ๘
- 2 S.A. 2545

กรมที่ดิน กรุงเทพมหานคร ถนนวิภาวดีรังสิต แขวงจตุจักร เขตจตุจักร กรุงเทพมหานคร 10140 โทร. ๐๒-๒๕๖๒๓๕๓ โทรสาร ๐๒-๒๕๖๒๓๕๔



หนังสือสำคัญสำหรับที่หลวง


เลขที่ ๑๙๗๔๑

ระวางรูปถ่ายขนาด ๕๐๔ X I แผ่นที่ ๑๗๘

อาศัยอำนาจตามมาตรา ๘ ทวิ แห่งประมวลกฎหมายที่ดิน ซึ่งแก้ไขเพิ่มเติม
 แห่งองค์คณะปฏิวัติ ฉบับที่ ๑๓๕ ลงวันที่ ๑๓ ธันวาคม พ.ศ. ๒๕๑๕ อธิบดีกรมที่ดิน
 จึงออกสำคัญฉบับนี้เพื่อแสดงเขตของที่ดินอันเป็นสาธารณสมบัติของแผ่นดินประเภท
 ไร่ไถ้ไร่ร้างกัน ซึ่งตั้งอยู่ที่ บ้านอวมตะน หมู่ ๗ ตำบล วัดฝัก
 อำเภอ จังหวัด ยะลา ปีนี้

ที่ดินแปลงนี้มีเนื้อที่ประมาณ ๕ ไร่ ๑ งาน
 ๑๗ ตารางวา อยู่ในความดูแลรักษาของ กระทรวงมหาดไทย (ที่อำเภอแม่โจ้)
 หรือตามรูปแผนที่แสดงเขตตำแหน่งหนังสือสำคัญฉบับนี้

หนังสือสำคัญฉบับนี้ ออกให้ ณ วันที่ ๑๒ เดือนกันยายน พุทธศักราช ๒๕๒๖



สำเนาถูกต้อง
 (นางสาวอะเมียด โท้งงาม)
 เจ้าหน้าที่บริหารงานที่ดิน ๕
 - 2 S.A. 2545



หนังสือสำคัญสำหรับที่หลวง

เลขที่ ๑๖๖๒๒๐

ที่ ๑๖๖ ราชวาท ภูไปตามทางหลวงสายเลข ๕๕๕๒ E. นับที่ ๑๖๕

อาศัยอำนาจตามความมาตรา ๕ ทวิ แห่งประมวลกฎหมายที่ดิน ซึ่งแก้ไขเพิ่มเติม
ภาคที่ ๑ ของคณะปฏิวัติ ฉบับที่ ๓๓๕ ลงวันที่ ๑๓ ธันวาคม พ.ศ. ๒๕๑๕ อธิบดีกรมที่ดิน
จึงมีคำสั่งมอบที่ดินเพื่อขนส่งของมีค่าขึ้นเป็นสาธารณสมบัติของแผ่นดินประเภท

วังไร่ประโคนชัย อำเภอเมืองบุรีรัมย์ จังหวัดบุรีรัมย์

โฉนดที่ดินเลขที่ ๑๖๖๒๒๐ ตำบล วังใหม่

มีพื้นที่เนื้อที่ ๒๖๕ ไร่

๕๐ ตารางวา อยู่ในความดูแลรักษาของ กระทรวงมหาดไทย (ทุ่งหนองน้ำเขมา)
เขตการอุปถัมภ์แห่งจังหวัดบุรีรัมย์

หนังสือสำคัญฉบับนี้ ออกให้ตามวันที่ ๒๕๐๗ เดือน สิงหาคม พ.ศ. ๒๕๕๑

(นายสุวิทย์ ธีรเวทิต)
อธิบดีกรมที่ดิน
ประทับตราประจำตำแหน่ง

สำเนาถูกต้อง
(นางสาวละมัยศ โทษงาม)
เจ้าหน้าที่บริหารงานที่ดิน ๕
๕ 2 S.A. 2545

ตรวจ
๒๕๕๑-๒๕



หนังสือสำคัญสำหรับที่หลวง

เลขที่ คก ๐๔๔๕

ที่ดินเลขที่ ๓๔ ระบุว่า แปลงป่าที่เขตอำเภอโคกไผ่ อี.ที.พรหมคง.
หมายเลข 4922 ไร่ เนื้อที่ 127

อาศัยอำนาจตามมาตรา ๘ ทวิ แห่งประมวลกฎหมายที่ดิน ซึ่งแก้ไขเพิ่มเติม
โดยประกาศของคณะปฏิวัติ ฉบับที่ ๓๓๔ ลงวันที่ ๑๓ ธันวาคม พ.ศ. ๒๕๑๕ อธิบดีกรมที่ดิน
ออกหนังสือสำคัญฉบับนี้เพื่อแสดงเขตของที่ดินอันเป็นสาธารณสมบัติของแผ่นดินประเภท

สาธารณูปโภคประโยชน์ ซึ่งตั้งอยู่ที่ ถนนโพธิ์ใหม่ หมู่ที่ ๑ ตำบล โคกไผ่

อำเภอ โพธิ์ทอง จังหวัด ลพบุรี ไว้ดังนี้

ที่ดินแปลงนี้มีเนื้อที่ประมาณ ๒๓ ไร่ ๗ งาน
(เท่ากับสี่พันไร่หนึ่งตารางอง).

๐๑ ตารางวา อยู่ในความดูแลรักษาของ กระทรวงมหาดไทย (ที่สาธารณูปโภคประโยชน์)

มีแนวเขตตามรูปแผนที่แนบเขตด้านหลังหนังสือสำคัญฉบับนี้

หนังสือสำคัญฉบับนี้ ออกให้ ณ วันที่ ๒๖ เดือน พฤษภาคม พุทธศักราช ๒๕๔๐

(นายสุกัญญา ตาวิเศษ)
อธิบดีกรมที่ดิน
ผู้บัญชาการที่ดิน โยธาธิการ กรม
ประทับตราประจำตำแหน่ง

๑/๓๖ โคกไผ่ อำเภอโพธิ์ทอง ลพบุรี



หนังสือสำคัญสำหรับที่หลวง

ฉบับที่ ๓๑๕๑ / ๒๕๑๓

ที่ดินเลขที่ ระวัง

หนังสือนี้สำหรับแสดงว่า

ที่ดินแปลงหนึ่งอยู่ที่

ตำบล ย่าหนาม

อำเภอ สวรรคโลก

จังหวัด ~~.....~~

มีเนื้อที่ประมาณ

๑๐๙

~~ไร่ งาน ๒๓~~

เป็นที่สำหรับใช้ในราชการจังหวัดไทย (ที่เลียงสีกว สาธารณประโยชน์)

ในราชการของพระบาทสมเด็จพระเจ้าอยู่หัว

๕๕.๕ (19) ๒๗๕


ดังมีแผนที่ติดอยู่กับหนังสือฉบับนี้แล้ว

หนังสือสำคัญฉบับนี้

ได้ทำไว้ไว้แต่ก่อน วันที่มีขึ้นสามเดือน กุมภาพันธ์ ๕

พุทธศักราช ๒๕๑๓ หน้า ร้อย ห สิบสาม

๒๑ - 1



กระทรวงเกษตรและสหกรณ์

กระทรวงเกษตรและสหกรณ์



หนังสือสำคัญสำหรับที่หลวง

วันที่ ๑๗ สิงหาคม ๒๕๑๑

หนังสือที่ ... ราชวง ๒๓๗ น. ๒๓๗ น. ๒๓๗ น.

หนังสือสำหรับแสดงว่า ... ที่ดินแปลงหนึ่งอยู่ที่ บ้านขาว

บส. บ้านขาว ... อำเภอ สวรรคโลก ... จังหวัด สุโขทัย

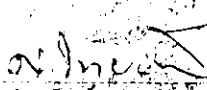
เนื้อที่ประมาณ ... ๕๐๗ ไร่ ๒ งาน ๒๕ ไร่ ๓๖ ตารางวา

หนังสือสำหรับใช้ในราชการ ... (ที่หนังสือของ ...)

ซึ่งรูปแผนที่แสดงเขตที่ดินหลังของหนังสือฉบับนี้แล้ว

หนังสือสำคัญฉบับนี้ ... ทำให้เมื่อวันที่ ... เดือน ...

ออกที่กรุงเทพฯ ...


(นายศักดิ์ โทยงคณ)
อธิบดีกรมที่ดิน
เจ้าพนักงานกระทรวงมหาดไทย


(นาย ...)
เจ้าพนักงานที่ดินจังหวัดสุโขทัย

๒๓๗ น. ๒๓๗ น. ๒๓๗ น.
๒๓๗ น. ๒๓๗ น. ๒๓๗ น.